

MONITORAMENTO HIDROLÓGICO BOLETIM CHUVA - VAZÃO

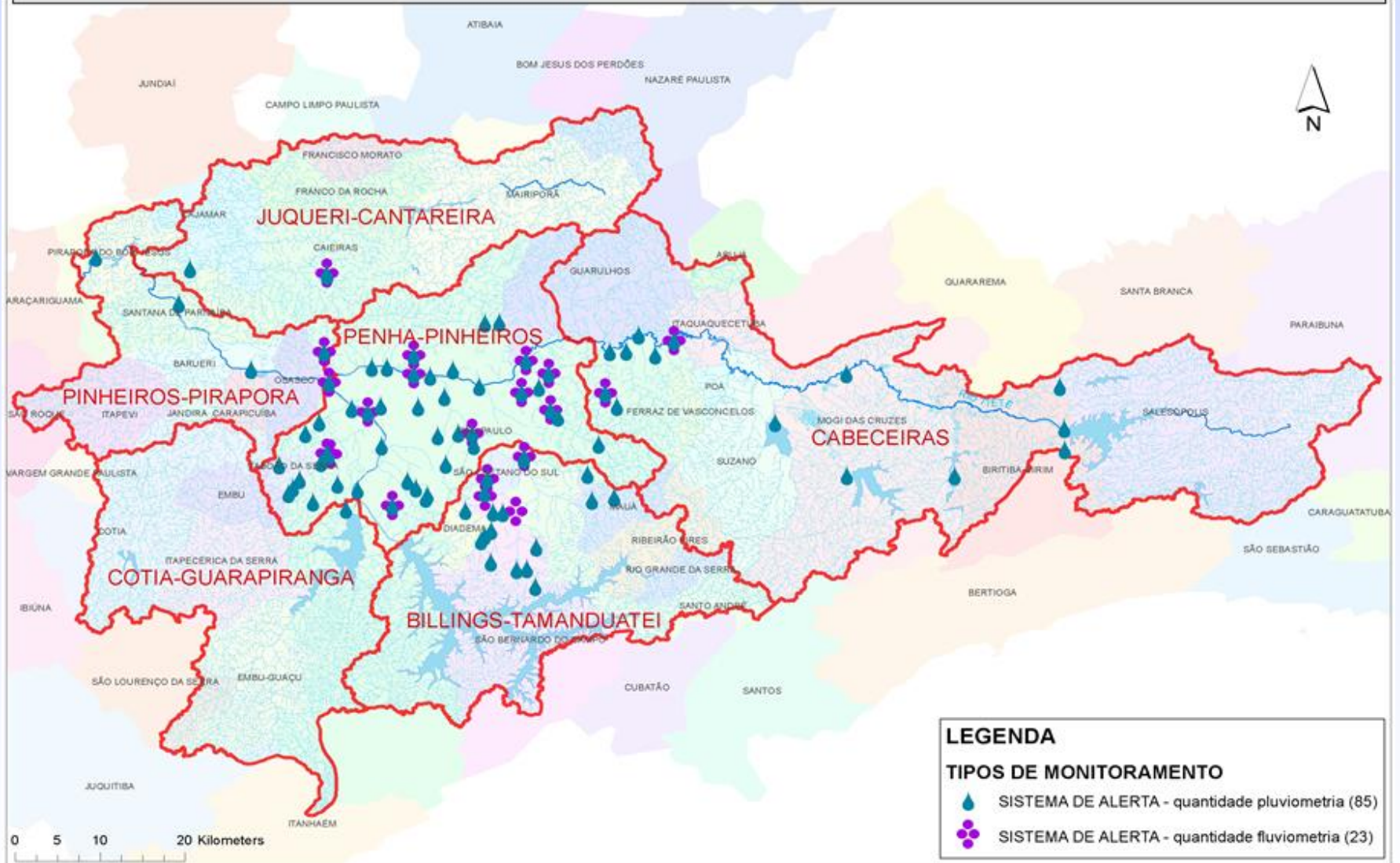
Bacia Hidrográfica do Alto Tietê (CBH-AT)

Setembro 2024



Localização dos Pontos de Monitoramento

MAPA SISTEMA DE MONITORAMENTO DE ALERTA DA BACIA HIDROGRÁFICA DO ALTO TIETÊ



DADOS PLUVIOMÉTRICOS SUB-BACIAS ALTO TIETÊ

PLUVIOMETRIA - ALTO TIÊTE

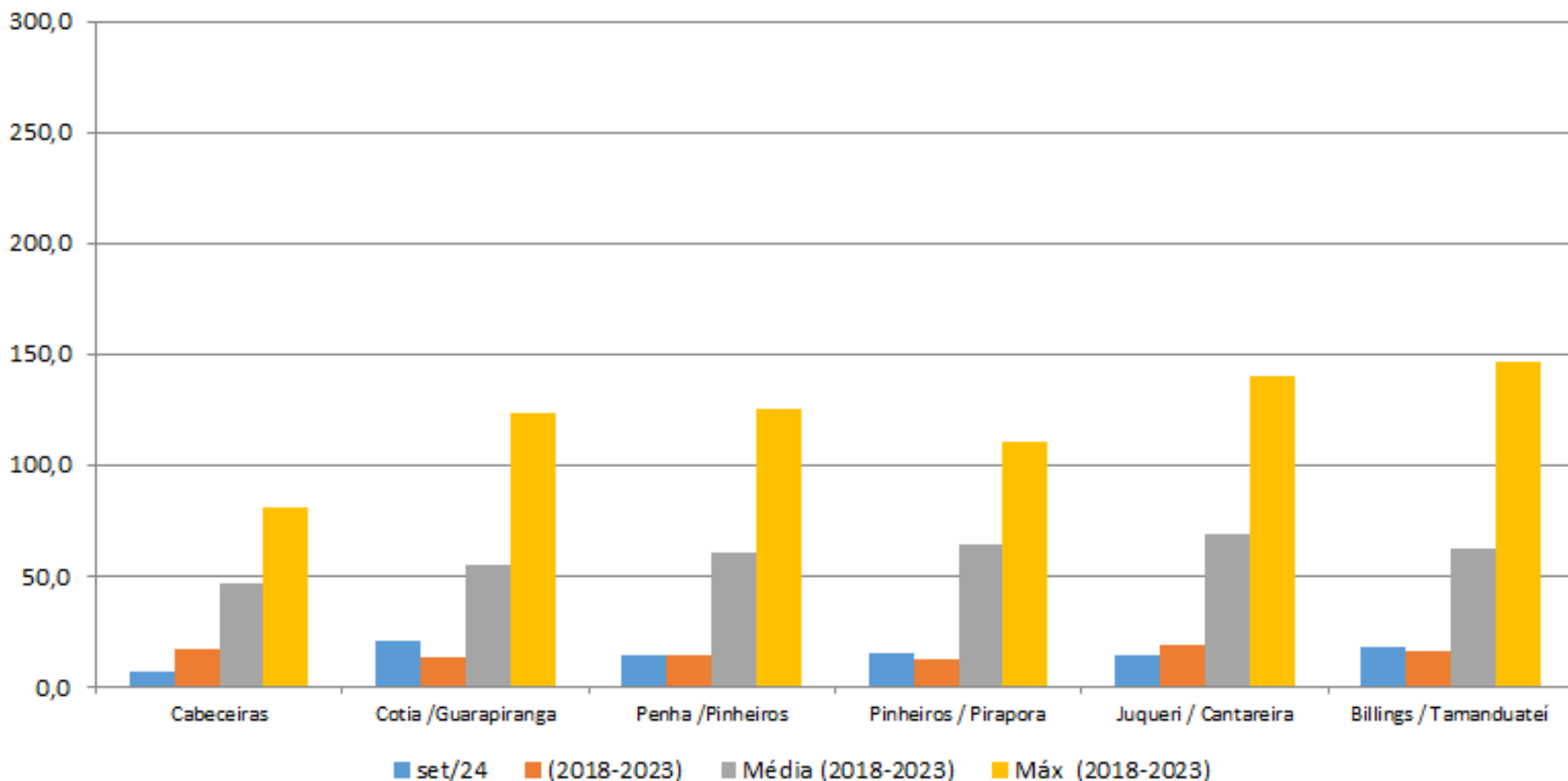


CHUVA - SETEMBRO / 2024 (mm)

SUB-BACIA	Acumulado mês	Mín. Setembro (2018 a 2023)	Média Setembro (2018 a 2023)	Máx. Setembro (2018 a 2023)
Cabeceiras	6,7	16,9	46,5	81,3
Cotia/Guarapiranga	21,0	13,7	55,4	123,7
Penha/Pinheiros	14,5	14,0	60,9	125,1
Pinheiros/Pirapora	15,1	12,4	64,5	110,6
Juqueri/Cantareira	14,6	18,6	68,4	140,2
Billings/Tamanduateí	17,6	16,4	62,7	146,4

PLUVIOMETRIA - ALTO TIÊTE

CHUVAS (mm) SETEMBRO / 2024

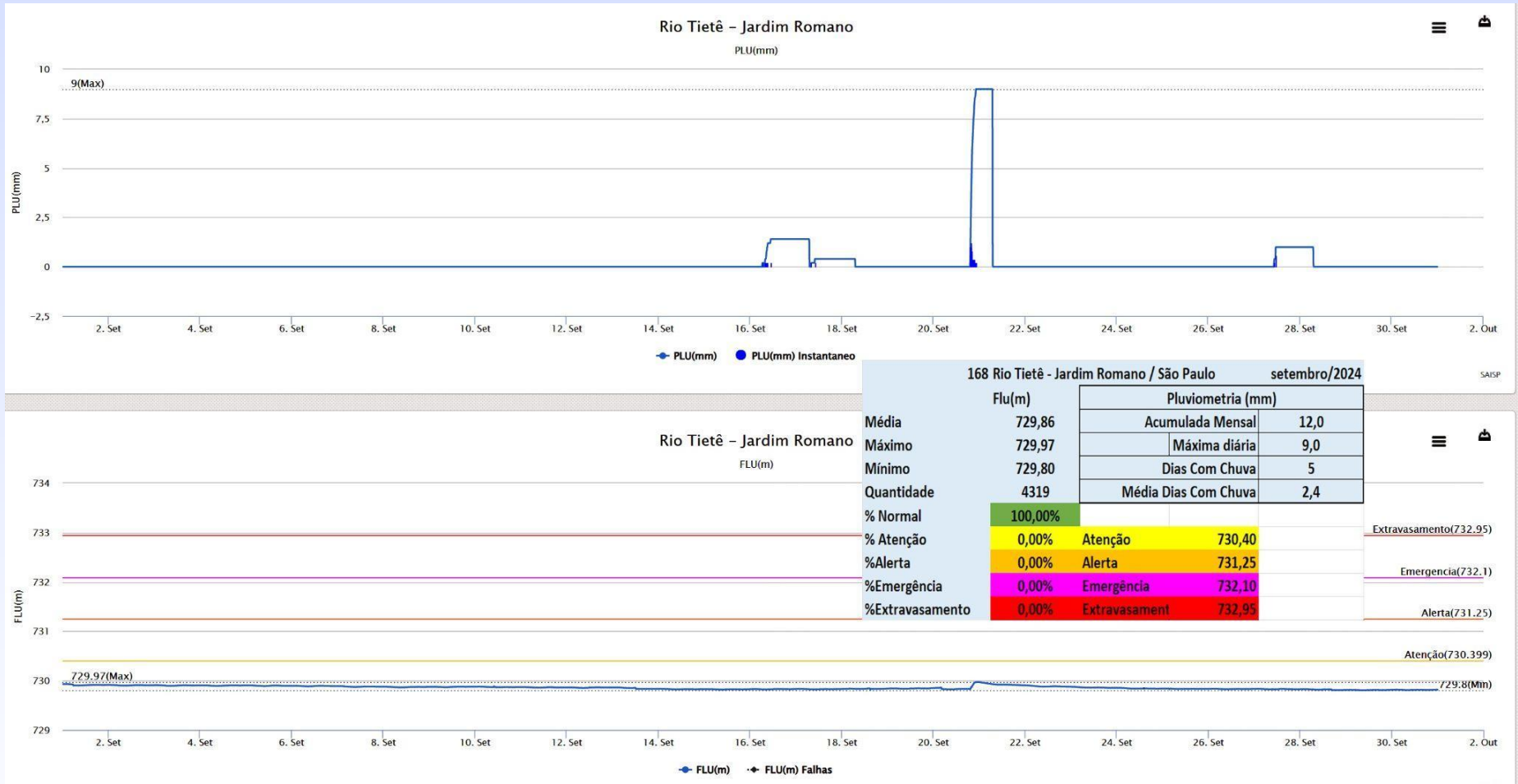


DADOS FLUVIOMÉTRICOS PRINCIPAIS PONTOS DO SISTEMA DE ALERTA/INUNDAÇÃO

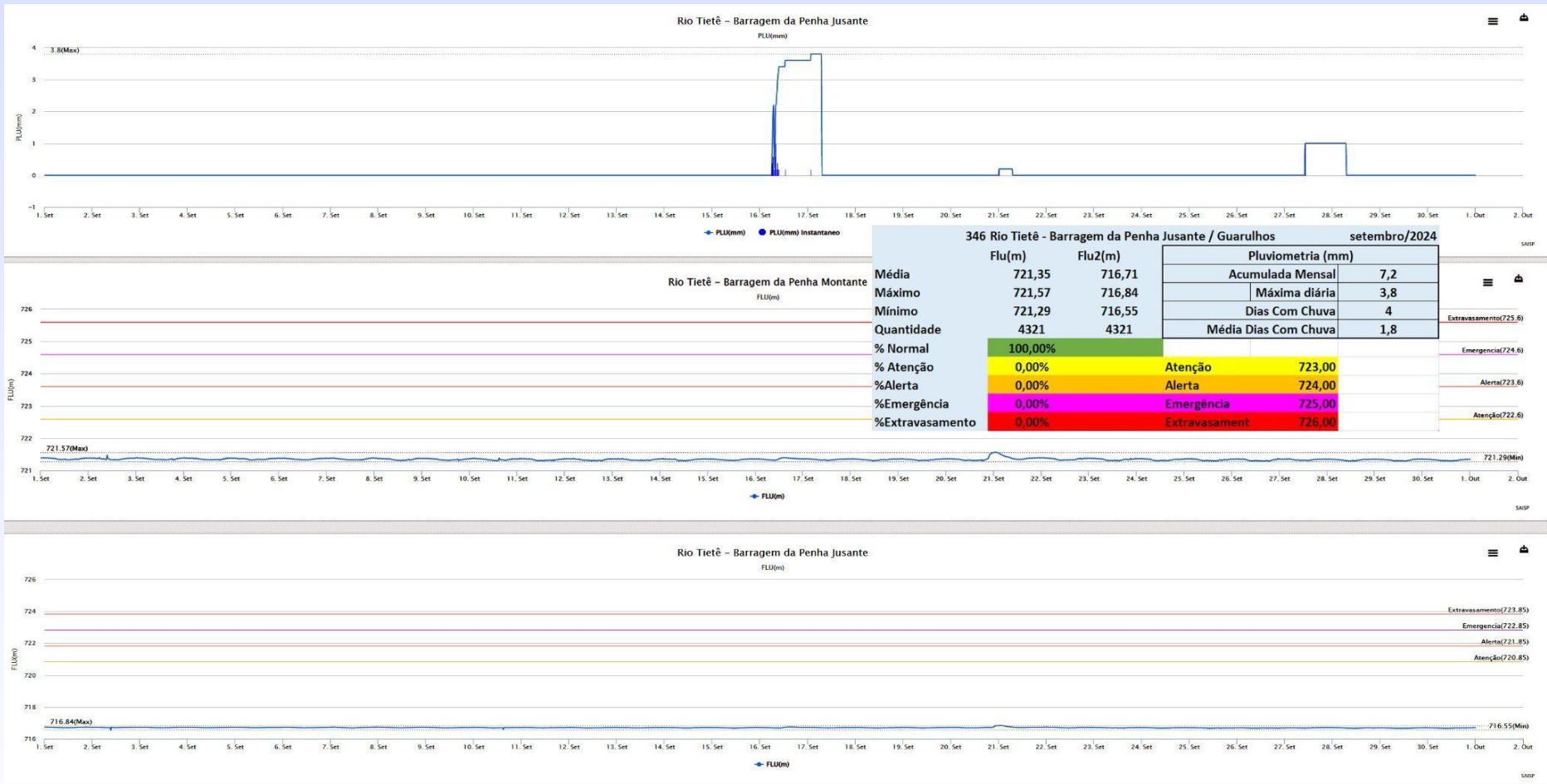
ESTATÍSTICAS BÁSICAS - VAZÃO E NÍVEL - SETEMBRO/2024

DAEE - DADOS FLUVIOMÉTRICOS - SUB-BACIAS ALTO TIETÊ			setembro/2024					Tempo de Permanência (%) em:				
Sub-bacias	Nº	Posto Fluviométrico	Unid	Média	Máximo	Mínimo	Quant	Normal	Atenção	Alerta	Emerg	Extrav
Cabeceiras	168	Rio Tietê - Jardim Romano / São Paulo	Flu (m)	729,86	729,97	729,80	4.319	100,00%				
Penha /Pinheiros	346	Rio Tietê - Barragem da Penha Jusante / Guarulhos	Flu (m)	721,35	721,57	721,29	4.321	100,00%				
	346	Rio Tietê - Barragem da Penha Jusante / Guarulhos	Flu2 (m)	716,71	716,84	716,55	4.321					
	11	Rio Aricanduva - Av. Itaquera / São Paulo	Flu (m)	730,41	731,11	730,04	4.321	100,00%				
	283	Rio Tamanduateí - Vd. Pacheco Chaves / São Paulo	Flu (m)	722,18	723,16	722,02	4.321	100,00%				
	283	Rio Tamanduateí - Vd. Pacheco Chaves / São Paulo	Q (m³/s)	#DIV/0!	0,00	0,00	-					
	6	Rio Tietê - Ponte do Limão / São Paulo	Flu (m)									
	6	Rio Tietê - Ponte do Limão / São Paulo	Q (m³/s)									
	405	Córrego Mandaqui - Rua Zilda (PMSP/CV-03) / São Paulo	Flu (m)	722,36	722,78	722,28	4.302	100,00%				
	277	Rio Pinheiros - Ponte Cid. Universitária / São Paulo	Flu (m)	716,48	717,44	715,94	4.294	100,00%				
	1000360	Córrego Pirajuçara - Extra Taboão / São Paulo	Flu (m)	732,86	733,79	732,72	4.320	100,00%				
	1000847	Rio Tietê Barragem Móvel Montante / São Paulo	Flu (m)	714,60	716,01	714,13	4.321	100,00%				
	1000847	Rio Tietê Barragem Móvel Montante / São Paulo	Flu2 (m)	713,03	714,07	711,89	4.321					
	Juqueri / Cantareira	1000817	Ribeirão Vermelho - Anhanguera / São Paulo	Flu (m)	727,24	727,51	727,20	4.321	100,00%			
237		Rio Juqueri / Santana do Parnaíba	Flu (m)	695,24	696,07	694,58	4.319	100,00%				
Billings / Tamanduateí	280	Córrego Oratório - Vila Prudente / São Paulo	Flu (m)	735,26	735,90	735,15	3.700	100,00%				
	1000430	Ribeirão dos Couros - Ford / São B. do Campo	Flu (m)	0,31	0,92	-0,71	3.114	100,00%				
	1000839	Ribeirão dos Meninos - Clube São José / São Paulo	Flu (m)	736,67	737,65	736,52	4.319	100,00%				

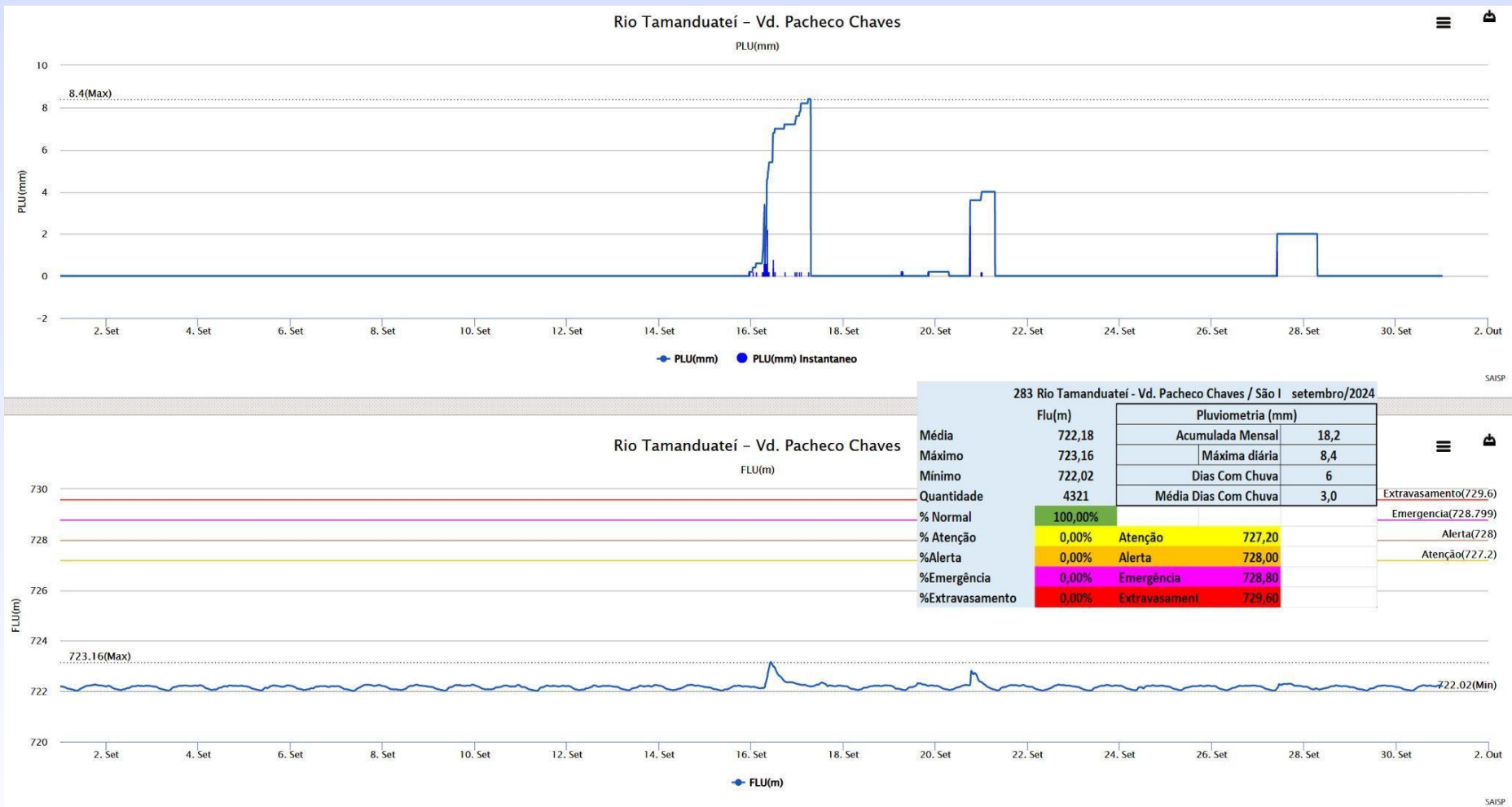
HIDROGRAMA POSTO TELEMÉTRICO RIO TIETÊ – SETEMBRO/2024



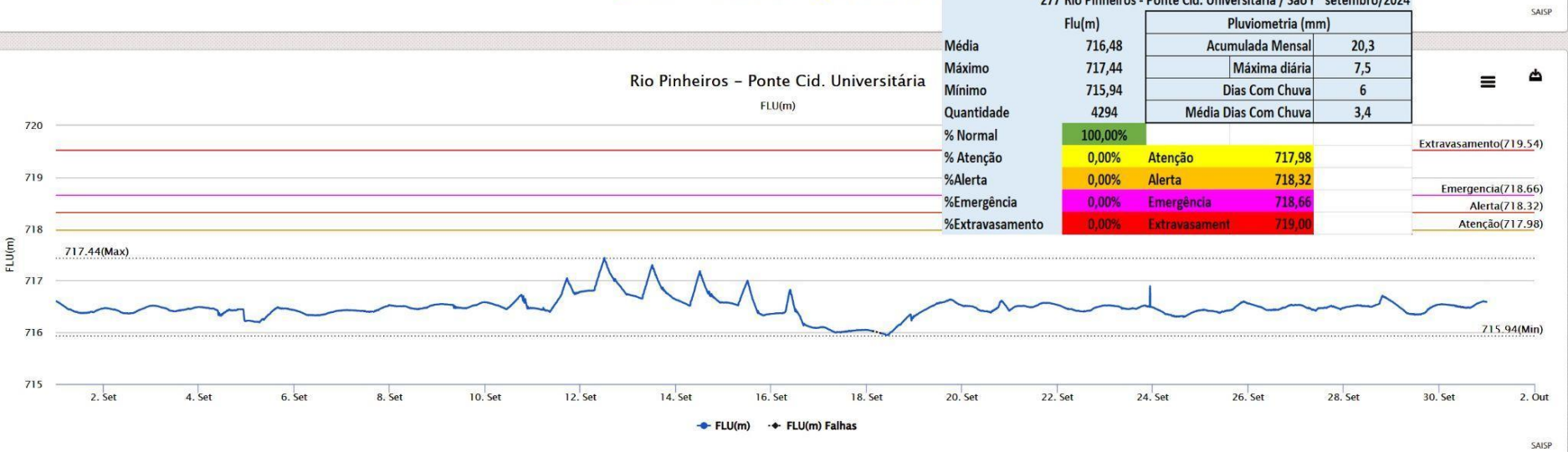
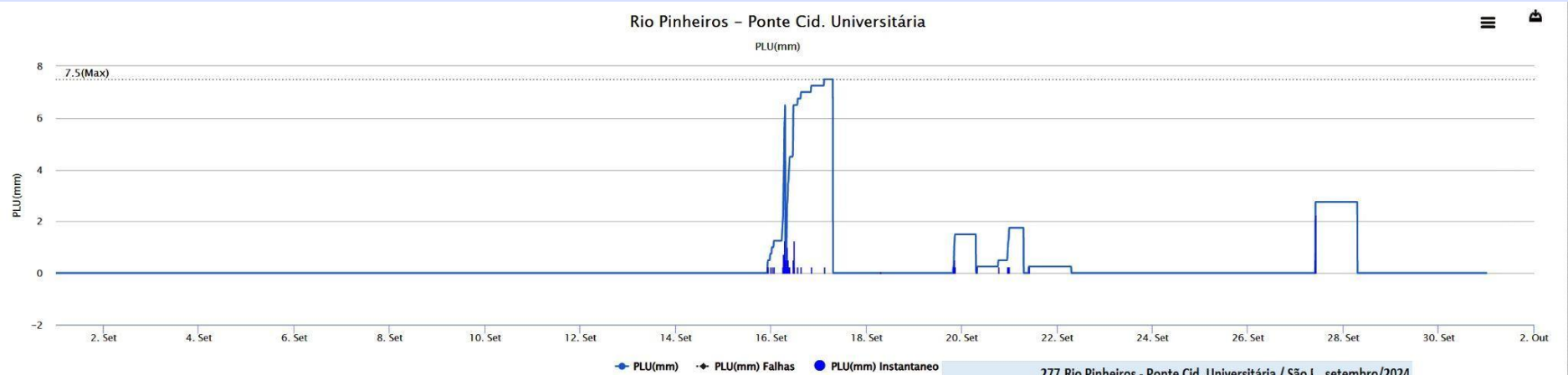
HIDROGRAMA POSTO TELEMÉTRICO RIO TIETÊ (PENHA) - SETEMBRO/2024



HIDROGRAMA POSTO TELEMÉTRICO RIO TAMANDUATEÍ - SETEMBRO/2024



HIDROGRAMA POSTO TELEMÉTRICO RIO PINHEIROS (CID.UNIVER.) - SETEMBRO/2024



HIDROGRAMA POSTO TELEMÉTRICO RIO JUQUERI - SETEMBRO/2024

