

# **MONITORAMENTO HIDROLÓGICO BOLETIM CHUVA - VAZÃO**

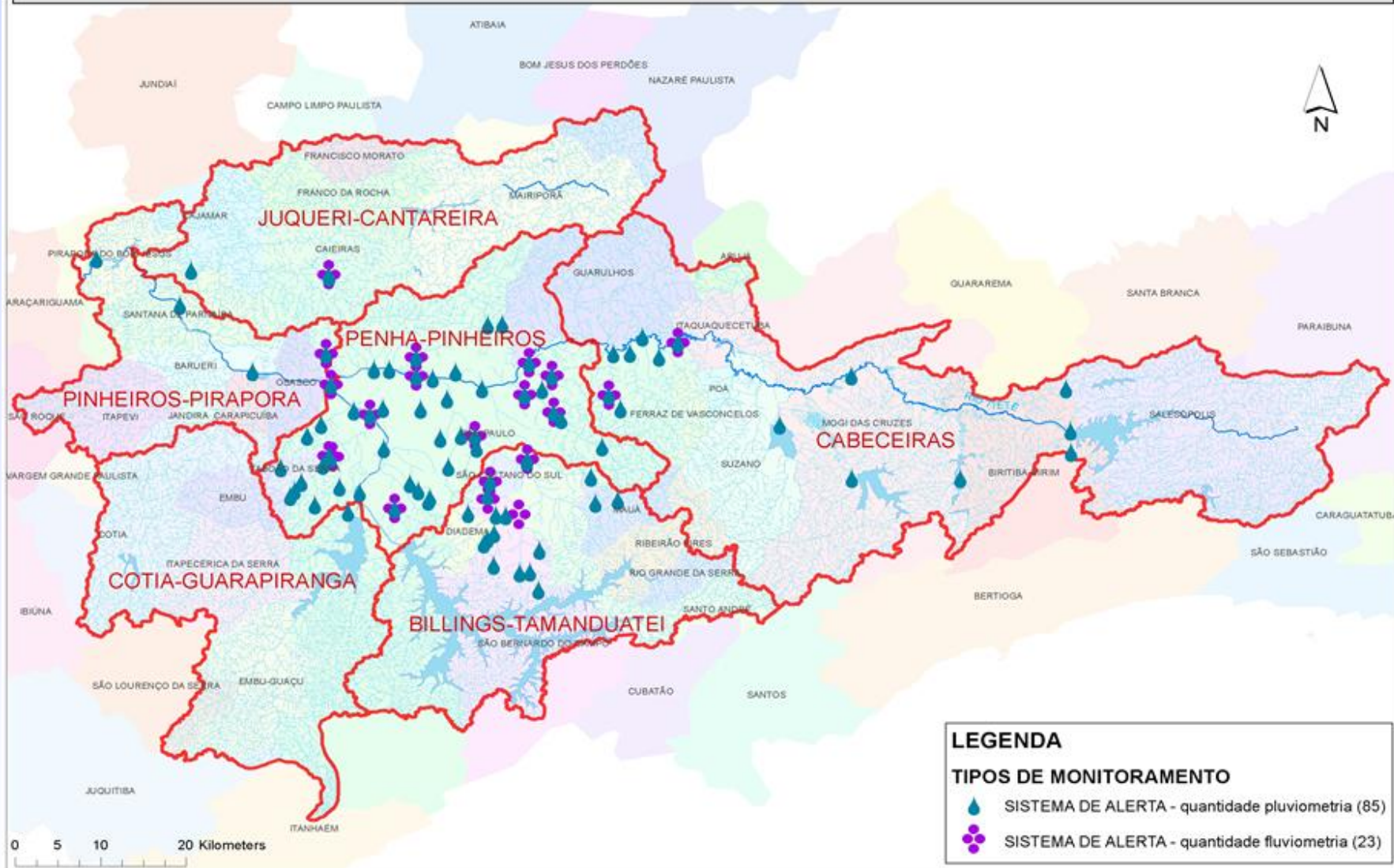
**Bacia Hidrográfica do Alto Tietê  
(CBH-AT)**

**Outubro 2024**



# Localização dos Pontos de Monitoramento

## MAPA SISTEMA DE MONITORAMENTO DE ALERTA DA BACIA HIDROGRÁFICA DO ALTO TIETÊ



# **DADOS PLUVIOMÉTRICOS SUB-BACIAS ALTO TIETÊ**

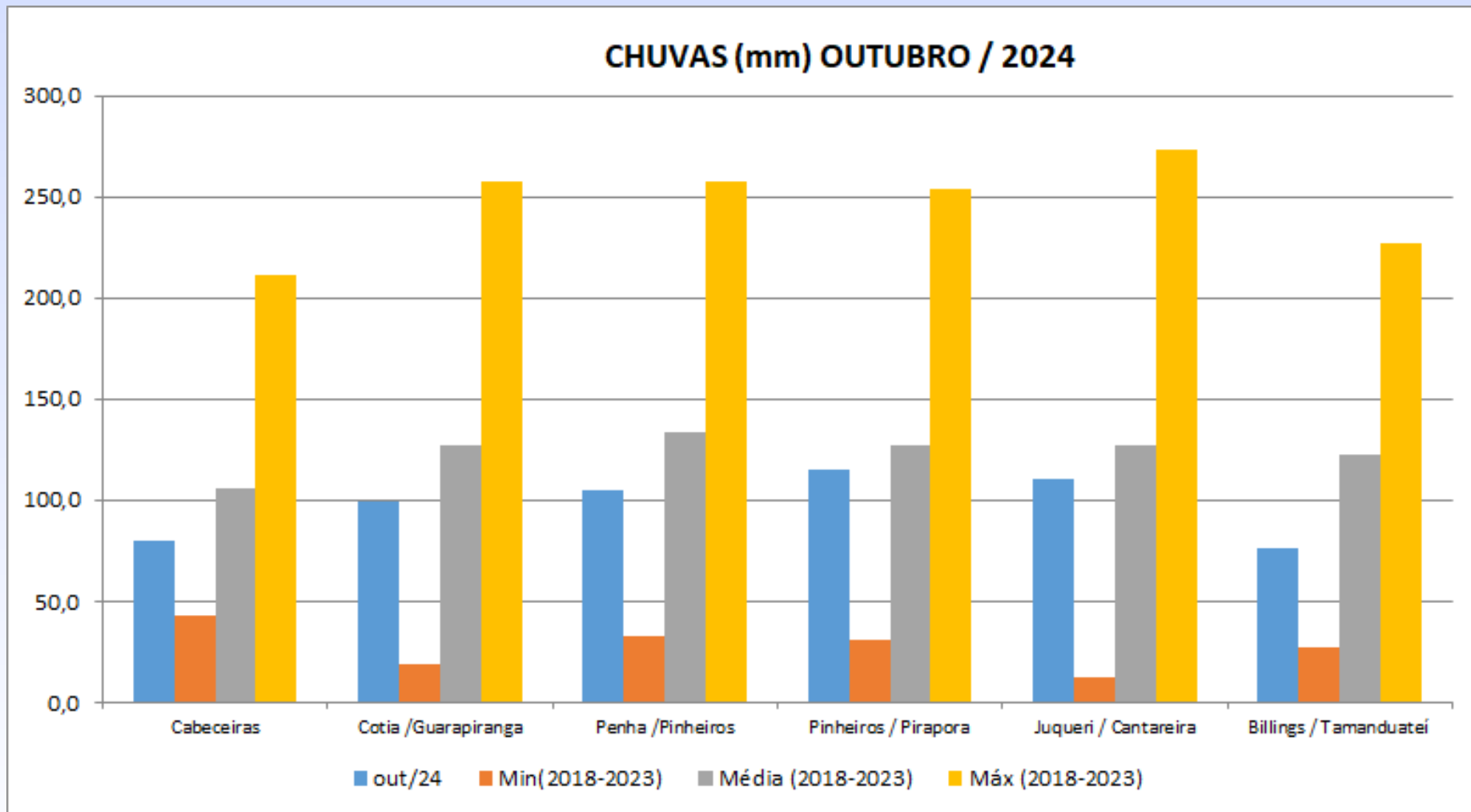
# PLUVIOMETRIA - ALTO TIÊTE



## CHUVA - OUTUBRO / 2024 (mm)

SUB-BACIA	Acumulado mês	Mín. Outubro (2018 a 2023)	Média Outubro (2018 a 2023)	Máx. Outubro (2018 a 2023)
<b>Cabeceiras</b>	80,2	43,4	105,9	211,5
<b>Cotia/Guarapiranga</b>	99,6	18,9	127,0	257,2
<b>Penha/Pinheiros</b>	104,6	33,1	133,7	257,5
<b>Pinheiros/Pirapora</b>	115,5	31,3	127,5	254,1
<b>Juqueri/Cantareira</b>	110,2	12,0	127,0	273,0
<b>Billings/Tamanduateí</b>	75,8	26,8	122,8	226,7

# PLUVIOMETRIA - ALTO TIÊTE

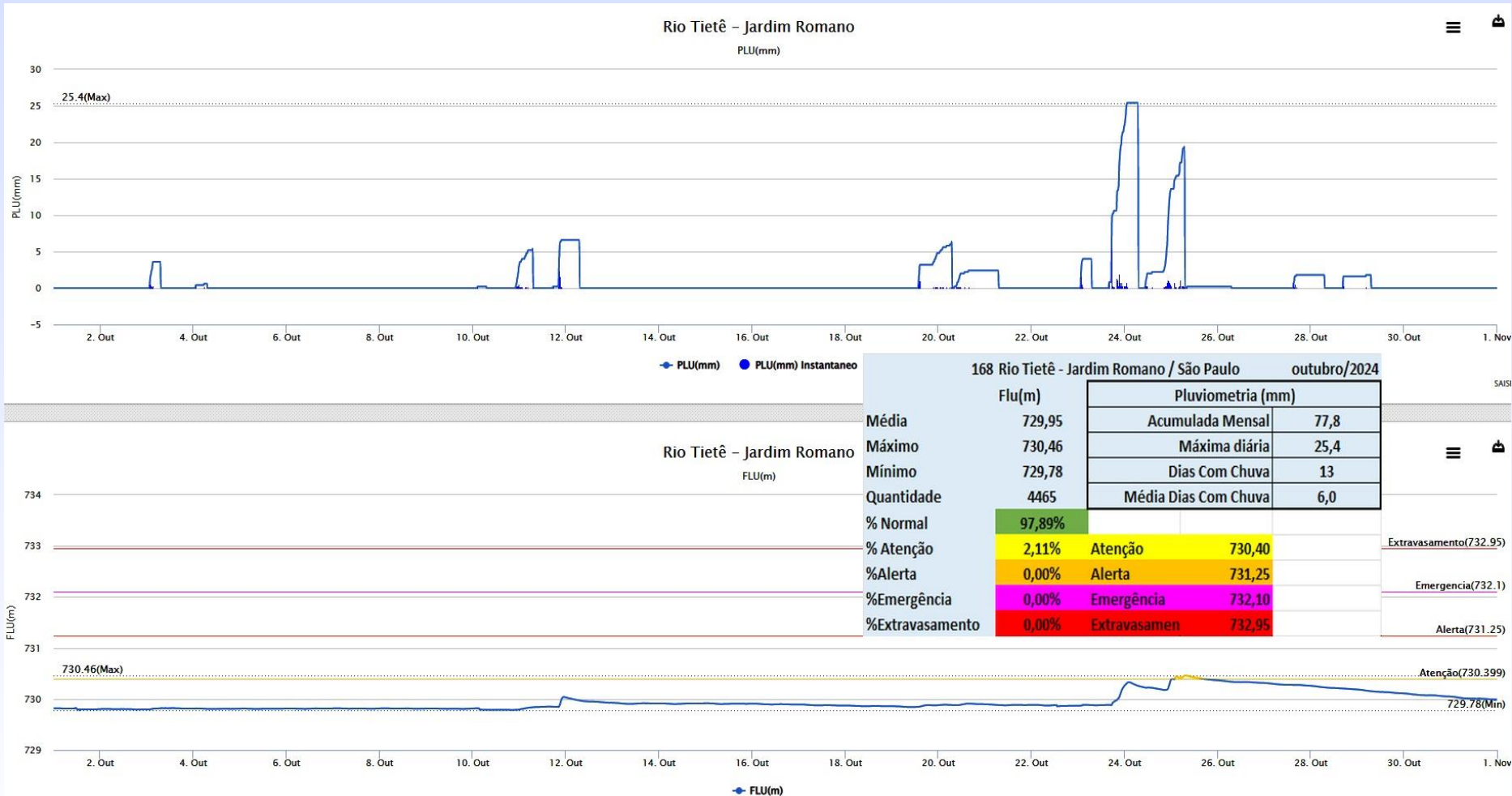


# **DADOS FLUVIOMÉTRICOS PRINCIPAIS PONTOS DO SISTEMA DE ALERTA/INUNDAÇÃO**

# ESTATÍSTICAS BÁSICAS - VAZÃO E NÍVEL - OUTUBRO/2024

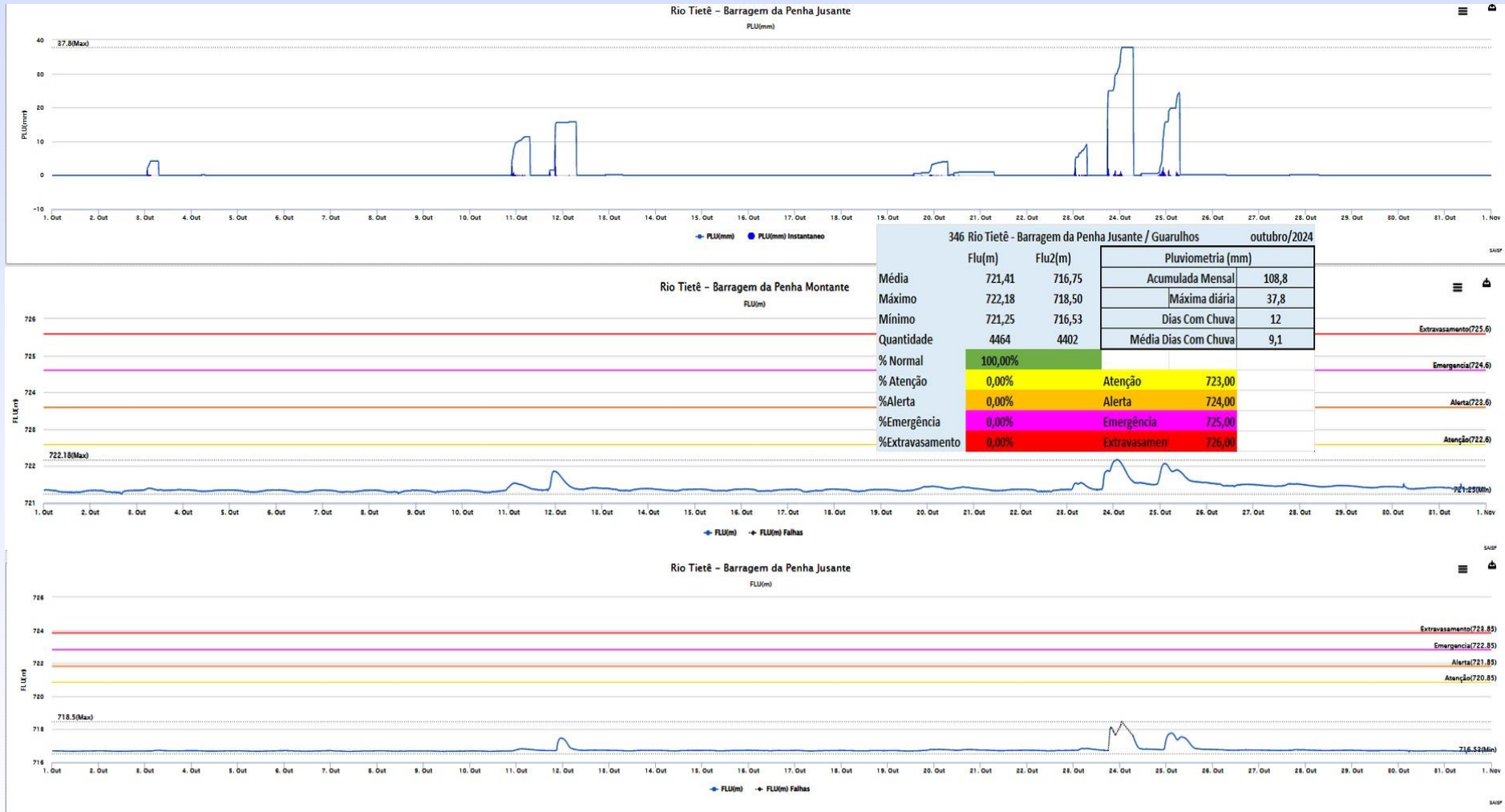
DAEE - DADOS FLUVIOMÉTRICOS - SUB-BACIAS ALTO TIETÊ			outubro/2024					Tempo de Permanência (%) em:				
Sub-bacias	Nº	Posto Fluviométrico	Unid	Média	Máximo	Mínimo	Quant	Normal	Atenção	Alerta	Emerg	Extrav
	168	Rio Tietê - Jardim Romano / São Paulo	Flu (m)	729,95	730,46	729,78	4.465	97,89%	2,11%			
	103	Córrego Itaim - Av Marechal Tito - São Paulo	Flu (m)	735,01	736,39	734,91	4.465	99,91%				
Penha / Pinheiros	346	Rio Tietê - Barragem da Penha Jusante / Guarulhos	Flu (m)	721,41	722,18	721,25	4.464	100,00%				
	346	Rio Tietê - Barragem da Penha Jusante / Guarulhos	<b>Flu2 (m)</b>	<b>716,75</b>	<b>718,50</b>	<b>716,53</b>	<b>4.402</b>					
	709	Córrego Paciência - Av Edu Chaves (PMSP/JT-03) / São Paulo	Flu (m)	730,86	733,02	730,73	4.465	99,71%	0,11%	0,07%	0,09%	0,02%
	589	Córrego Ponte Rasa - Rua Maria Leocádia (PMSP/PE-03) / São Paulo.	Flu (m)	737,28	740,91	737,15	4.465	99,98%	0,00%	0,00%	0,00%	0,02%
	11	Rio Aricanduva - Av. Itaquera / São Paulo	Flu (m)	730,45	731,91	730,17	4.465	100,00%				
	283	Rio Tamanduateí - Vd. Pacheco Chaves / São Paulo	Flu (m)	722,24	724,36	722,02	4.465	100,00%				
	283	Rio Tamanduateí - Vd. Pacheco Chaves / São Paulo	<b>Q (m³/s)</b>									
	6	Rio Tietê - Ponte do Limão / São Paulo	Flu (m)									
	6	Rio Tietê - Ponte do Limão / São Paulo	<b>Q (m³/s)</b>									
	405	Córrego Mandaqui - Rua Zilda (PMSP/CV-03) / São Paulo	Flu (m)	722,39	723,91	722,29	4.465	100,00%				
	527	Córrego Água Espreada - Montante Piscinão (PMSP/SA-05) / São Paulo	Flu (m)	744,42	746,70	744,29	4.465	98,88%	0,04%	0,04%	1,01%	0,02%
	1001855	Córrego Itupu / São Paulo	Flu (m)	740,45	744,73	740,35	4.465	99,62%	0,00%	0,00%	0,00%	0,38%
	277	Rio Pinheiros - Ponte Cid. Universitária / São Paulo	Flu (m)	716,42	721,10	715,78	4.462	99,93%	0,00%	0,00%	0,00%	0,07%
	1000360	Córrego Pirajuçara - Extra Taboão / São Paulo	Flu (m)	732,90	734,67	732,77	4.463	99,87%	0,13%			
	1000847	Rio Tietê Barragem Móvel Montante / São Paulo	Flu (m)	714,55	716,42	713,81	4.465	100,00%				
1000847	Rio Tietê Barragem Móvel Montante / São Paulo	<b>Flu2 (m)</b>	<b>713,27</b>	<b>716,34</b>	<b>712,30</b>	<b>4.465</b>						
Pinheiros / Pirapora	1000817	Ribeirão Vermelho - Anhanguera / São Paulo	Flu (m)	727,27	728,49	727,20	4.465	100,00%				
Juqueri / Cantareira	237	Rio Juqueri / Santana do Parnaíba	Flu (m)	695,31	696,82	694,65	4.463	100,00%				
Billings / Tamanduateí	280	Córrego Oratório - Vila Prudente / São Paulo	Flu (m)	735,28	736,32	735,15	4.465	100,00%				
	1000430	Ribeirão dos Couros - Ford / São B. do Campo	Flu (m)	0,32	1,82	0,14	3.529	100,00%				
	1000839	Ribeirão dos Meninos - Clube São José / São Paulo	Flu (m)	736,80	738,63	736,58	4.458	100,00%				

# HIDROGRAMA POSTO TELEMÉTRICO RIO TIETÊ – OUTUBRO/2024

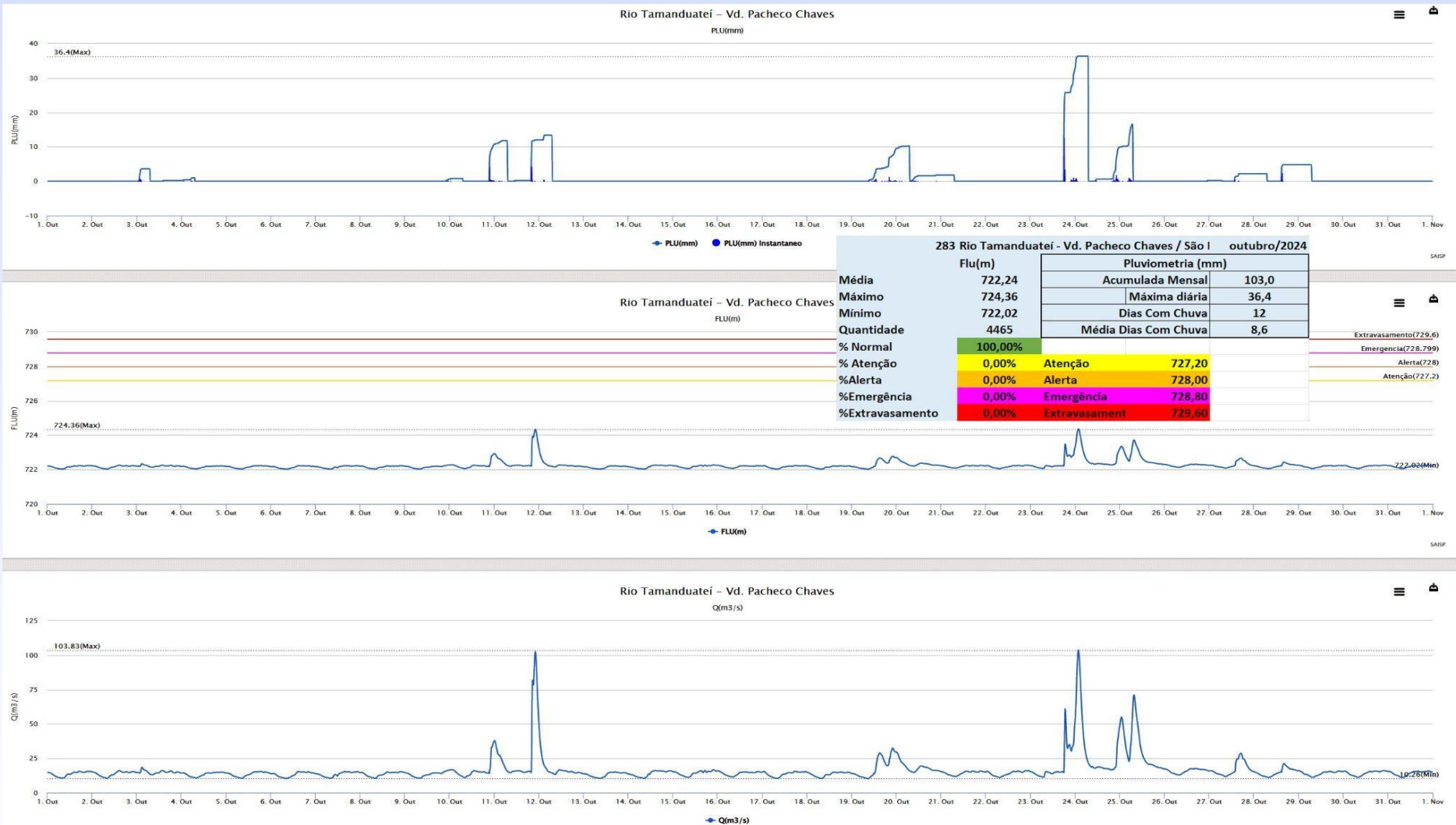




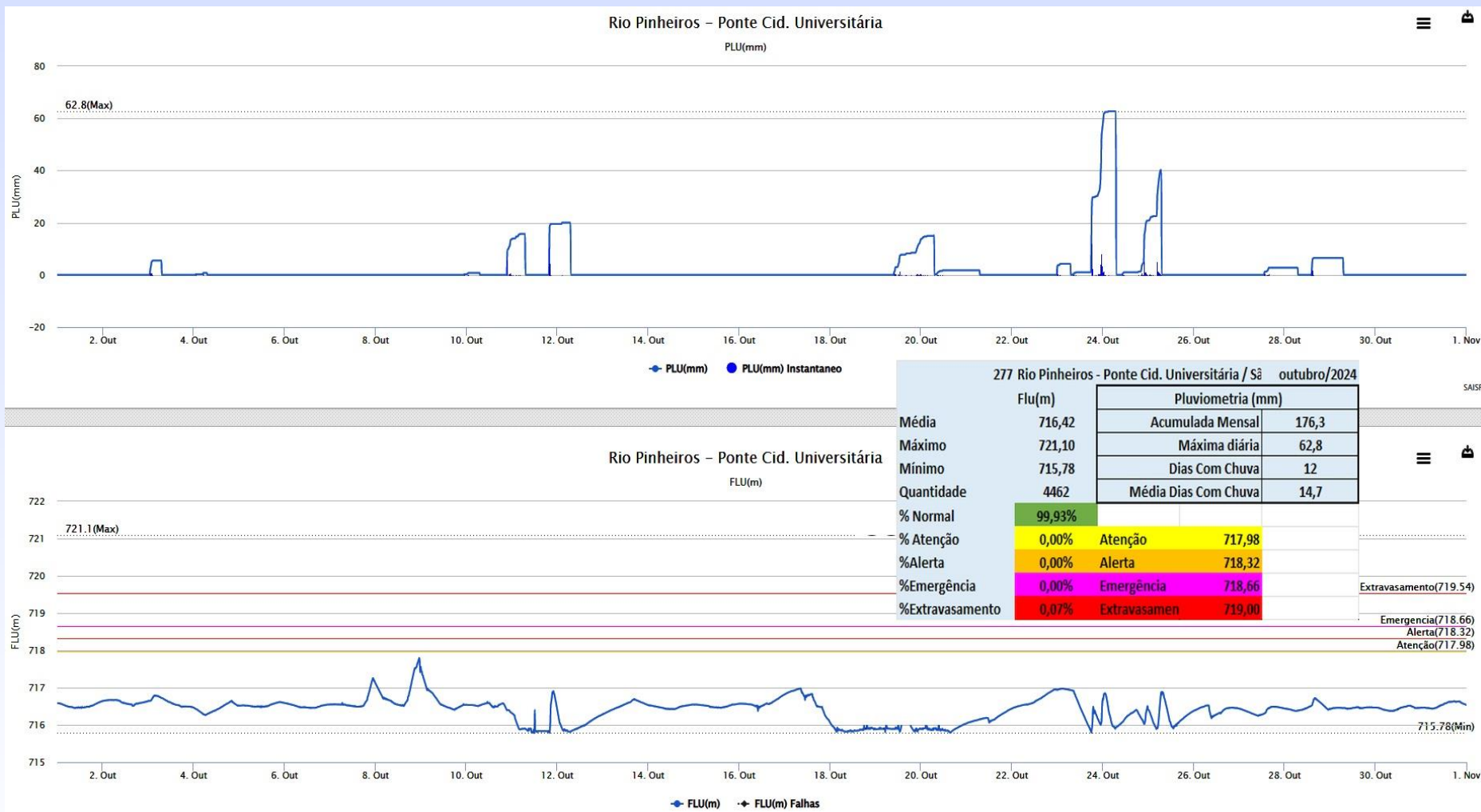
# HIDROGRAMA POSTO TELEMÉTRICO RIO TIETÊ (PENHA) - OUTUBRO/2024



# HIDROGRAMA POSTO TELEMÉTRICO RIO TAMANDUATEÍ - OUTUBRO/2024



# HIDROGRAMA POSTO TELEMÉTRICO RIO PINHEIROS (CID.UNIVER.) - OUTUBRO/2024



# HIDROGRAMA POSTO TELEMÉTRICO RIO JUQUERI - OUTUBRO/2024

