

MONITORAMENTO HIDROLÓGICO BOLETIM CHUVA - VAZÃO

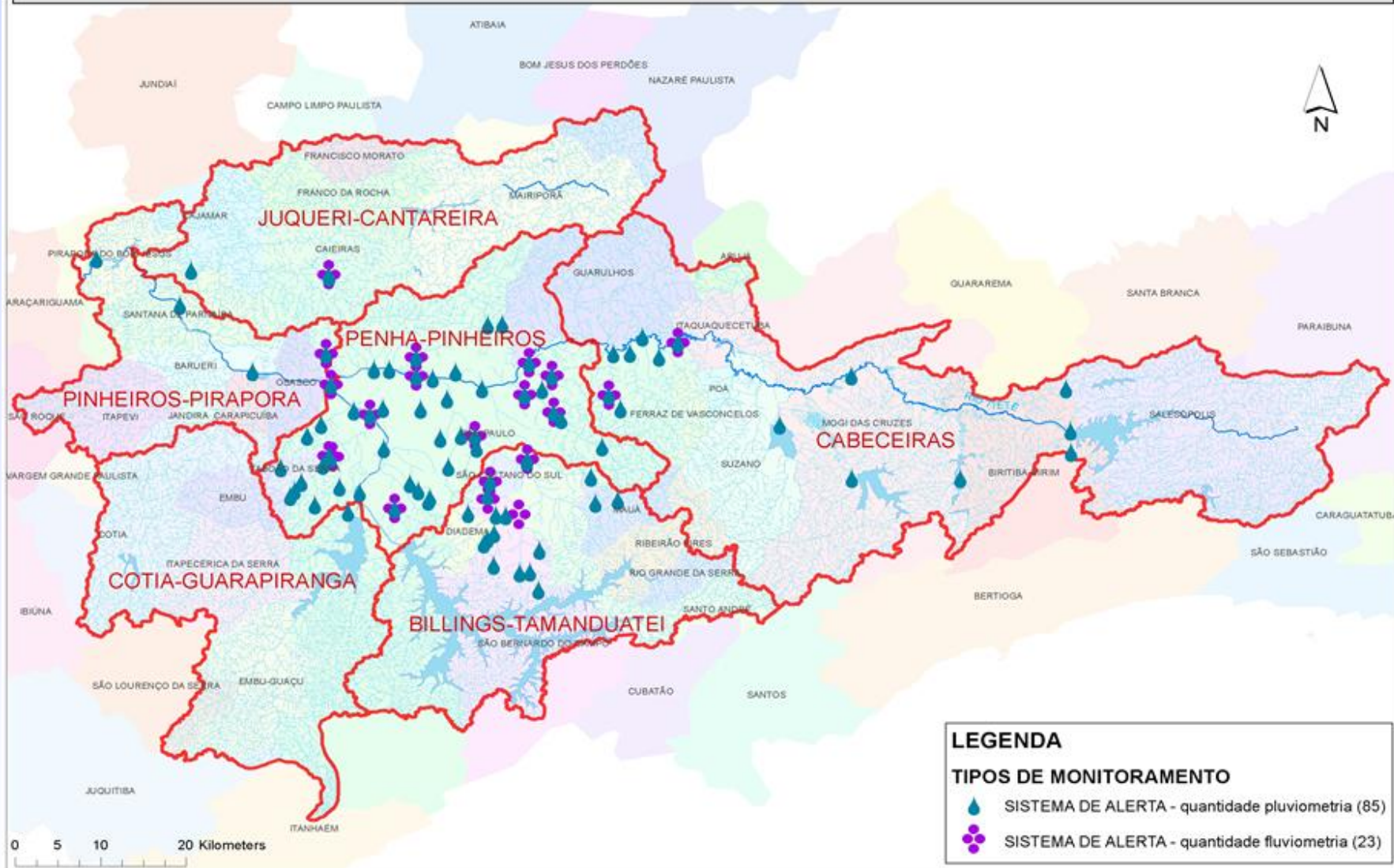
**Bacia Hidrográfica do Alto Tietê
(CBH-AT)**

Agosto 2024



Localização dos Pontos de Monitoramento

MAPA SISTEMA DE MONITORAMENTO DE ALERTA DA BACIA HIDROGRÁFICA DO ALTO TIETÊ



DADOS PLUVIOMÉTRICOS SUB-BACIAS ALTO TIETÊ

PLUVIOMETRIA - ALTO TIÊTE

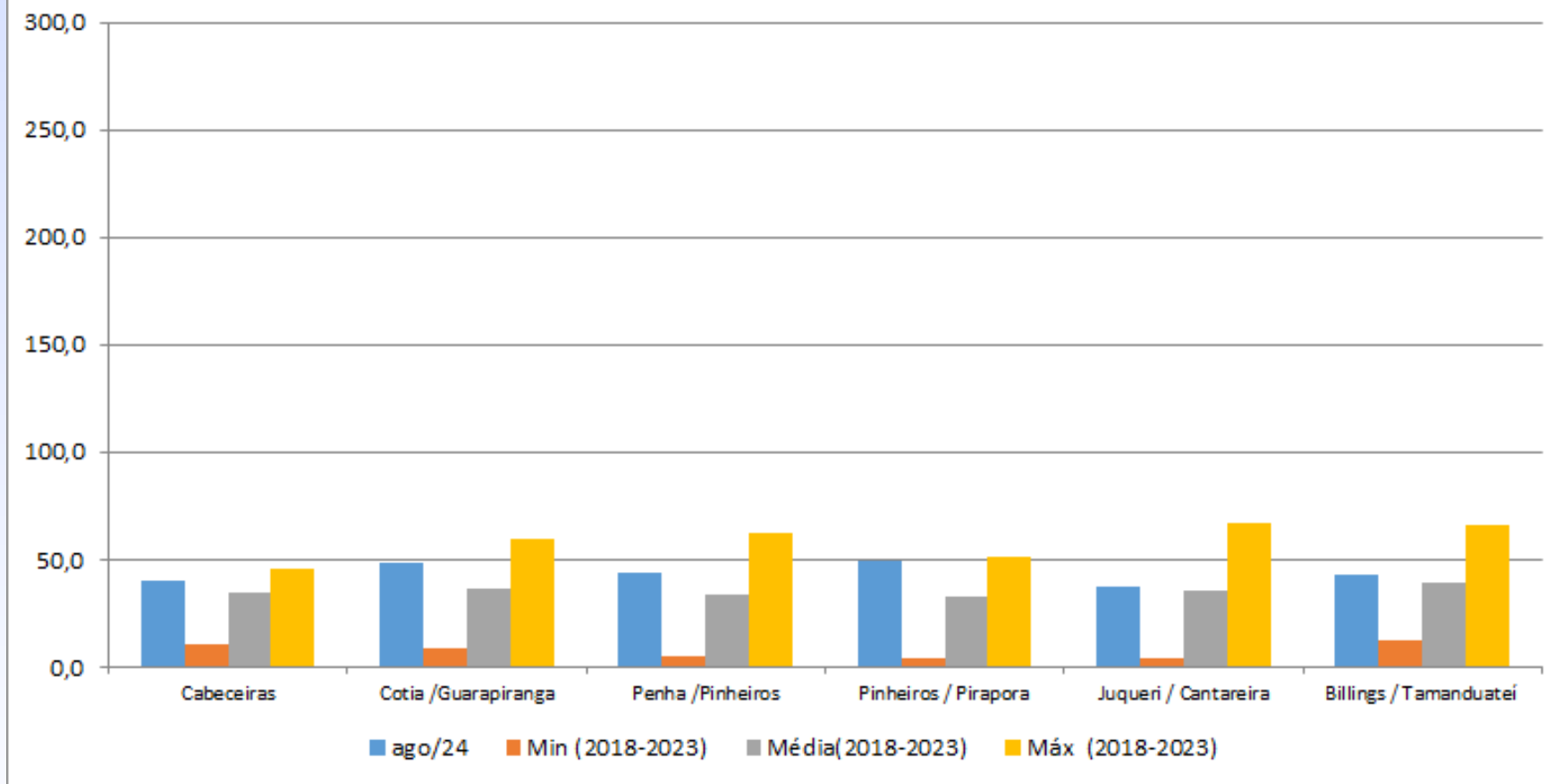


CHUVA - AGOSTO / 2024 (mm)

SUB-BACIA	Acumulado mês	Mín. Agosto (2018 a 2023)	Média Agosto (2018 a 2023)	Máx. Agosto (2018 a 2023)
Cabeceiras	39,9	10,7	34,6	45,9
Cotia/Guarapiranga	48,9	8,7	36,2	59,2
Penha/Pinheiros	43,7	4,8	33,9	62,0
Pinheiros/Pirapora	49,8	3,9	33,0	51,7
Juqueri/Cantareira	37,8	3,8	35,7	66,6
Billings/Tamanduateí	42,5	12,3	39,7	66,0

PLUVIOMETRIA - ALTO TIÊTE

CHUVAS (mm) AGOSTO / 2024

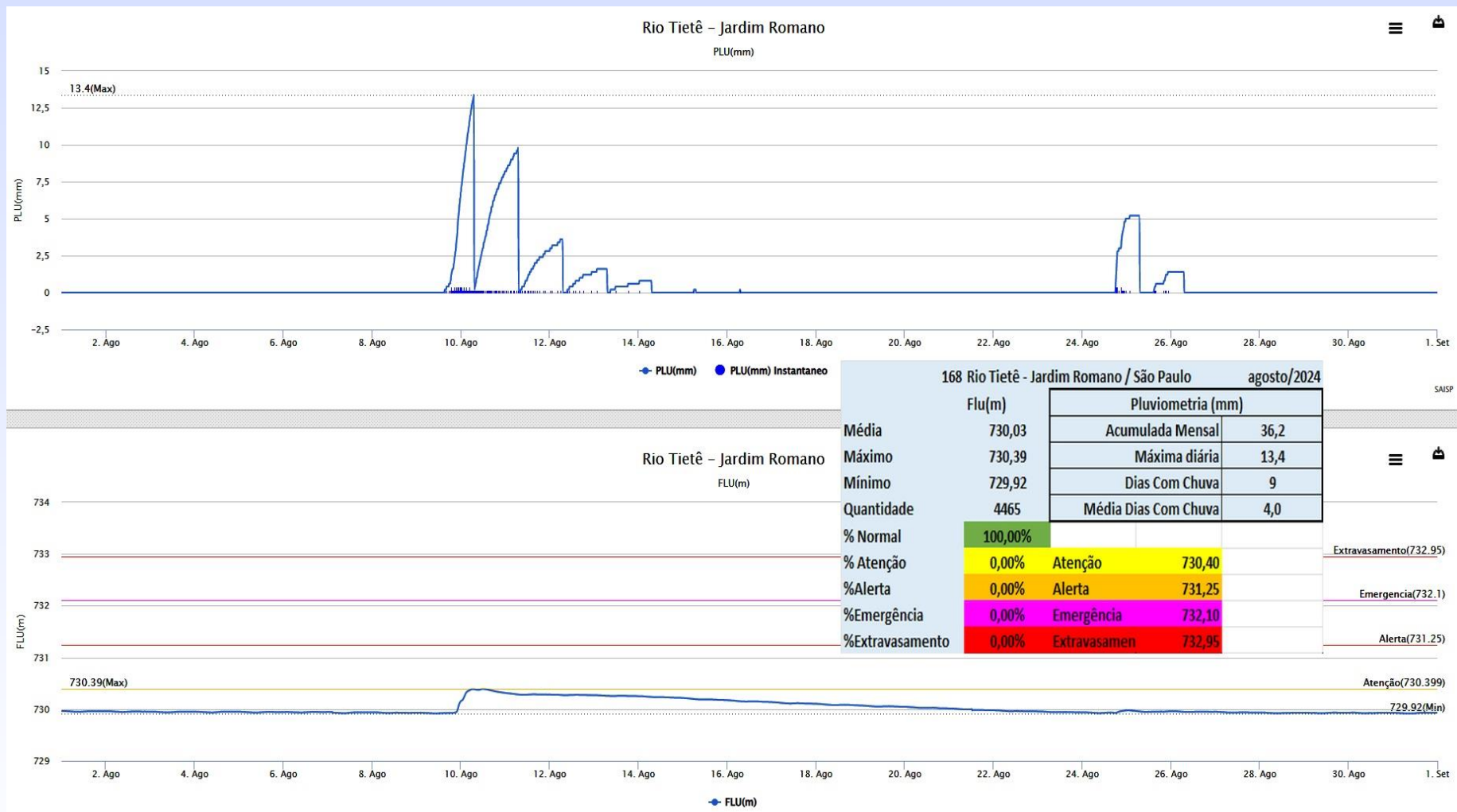


DADOS FLUVIOMÉTRICOS PRINCIPAIS PONTOS DO SISTEMA DE ALERTA/INUNDAÇÃO

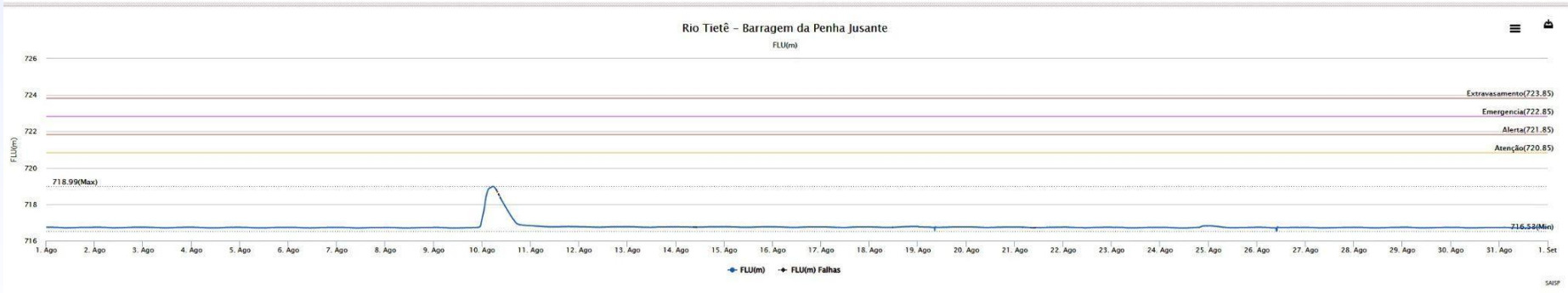
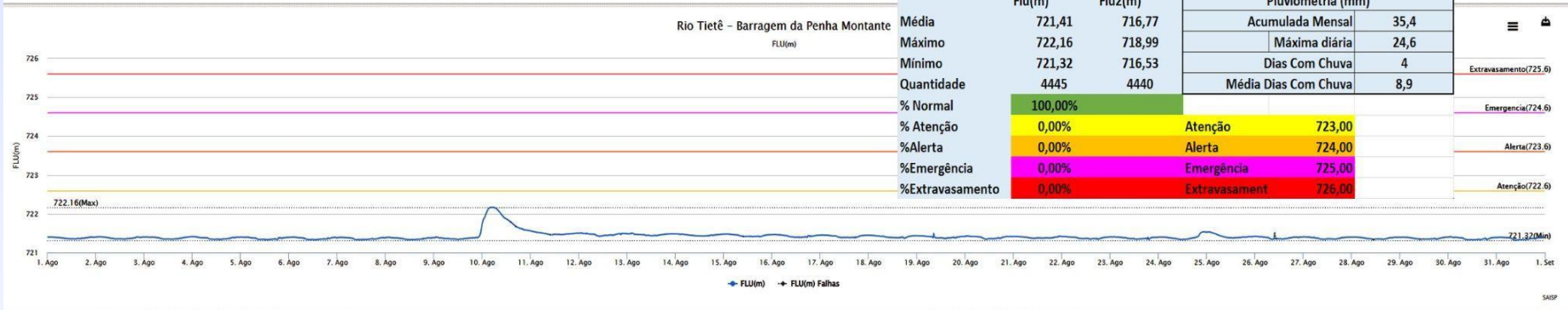
ESTATÍSTICAS BÁSICAS - VAZÃO E NÍVEL - AGOSTO/2024

DAEE - DADOS FLUVIOMÉTRICOS - SUB-BACIAS ALTO TIETÊ			agosto/2024					Tempo de Permanência (%) em:				
Sub-bacias	Nº	Posto Fluviométrico	Unid	Média	Máximo	Mínimo	Quant	Normal	Atenção	Alerta	Emerg	Extrav
Cabeceiras	168	Rio Tietê - Jardim Romano / São Paulo	Flu (m)	730,03	730,39	729,92	4.465	100,00%				
Penha /Pinheiros	346	Rio Tietê - Barragem da Penha Jusante / Guarulhos	Flu (m)	721,41	722,16	721,32	4.445	100,00%				
	346	Rio Tietê - Barragem da Penha Jusante / Guarulhos	Flu2 (m)	716,77	718,99	716,53	4.440					
	11	Rio Aricanduva - Av. Itaquera / São Paulo	Flu (m)	730,45	734,03	730,04	4.465	99,98%	0,02%			
	283	Rio Tamanduateí - Vd. Pacheco Chaves / São Paulo	Flu (m)	722,21	724,73	722,02	4.465	100,00%				
	283	Rio Tamanduateí - Vd. Pacheco Chaves / São Paulo	Q (m³/s)									
	6	Rio Tietê - Ponte do Limão / São Paulo	Flu (m)									
	6	Rio Tietê - Ponte do Limão / São Paulo	Q (m³/s)									
	405	Córrego Mandaqui - Rua Zilda (PMSP/CV-03) / São Paulo	Flu (m)	722,36	722,98	722,29	4.465	100,00%				
	277	Rio Pinheiros - Ponte Cid. Universitária / São Paulo	Flu (m)	716,42	721,10	715,72	4.453	99,69%				0,31%
	1000360	Córrego Pirajuçara - Extra Taboão / São Paulo	Flu (m)	732,87	733,98	732,70	4.463	99,96%	0,04%			
	1000847	Rio Tietê Barragem Móvel Montante / São Paulo	Flu (m)	714,47	716,72	714,00	4.463	100,00%				
	1000847	Rio Tietê Barragem Móvel Montante / São Paulo	Flu2 (m)	713,20	716,63	712,10	4.463					
Juqueri / Cantareira	1000817	Ribeirão Vermelho - Anhanguera / São Paulo	Flu (m)	727,24	727,81	727,20	4.446	100,00%				
	237	Rio Juqueri / Santana do Parnaíba	Flu (m)	695,77	697,12	694,65	4.464	100,00%				
Billings / Tamanduateí	280	Córrego Oratório - Vila Prudente / São Paulo	Flu (m)	735,26	736,22	735,16	4.465	100,00%				
	1000430	Ribeirão dos Couros - Ford / São B. do Campo	Flu (m)	3,06	4,59	2,94	4.463	98,39%	1,61%			
	1000839	Ribeirão dos Meninos - Clube São José / São Paulo	Flu (m)	736,71	738,60	736,55	4.464	100,00%				

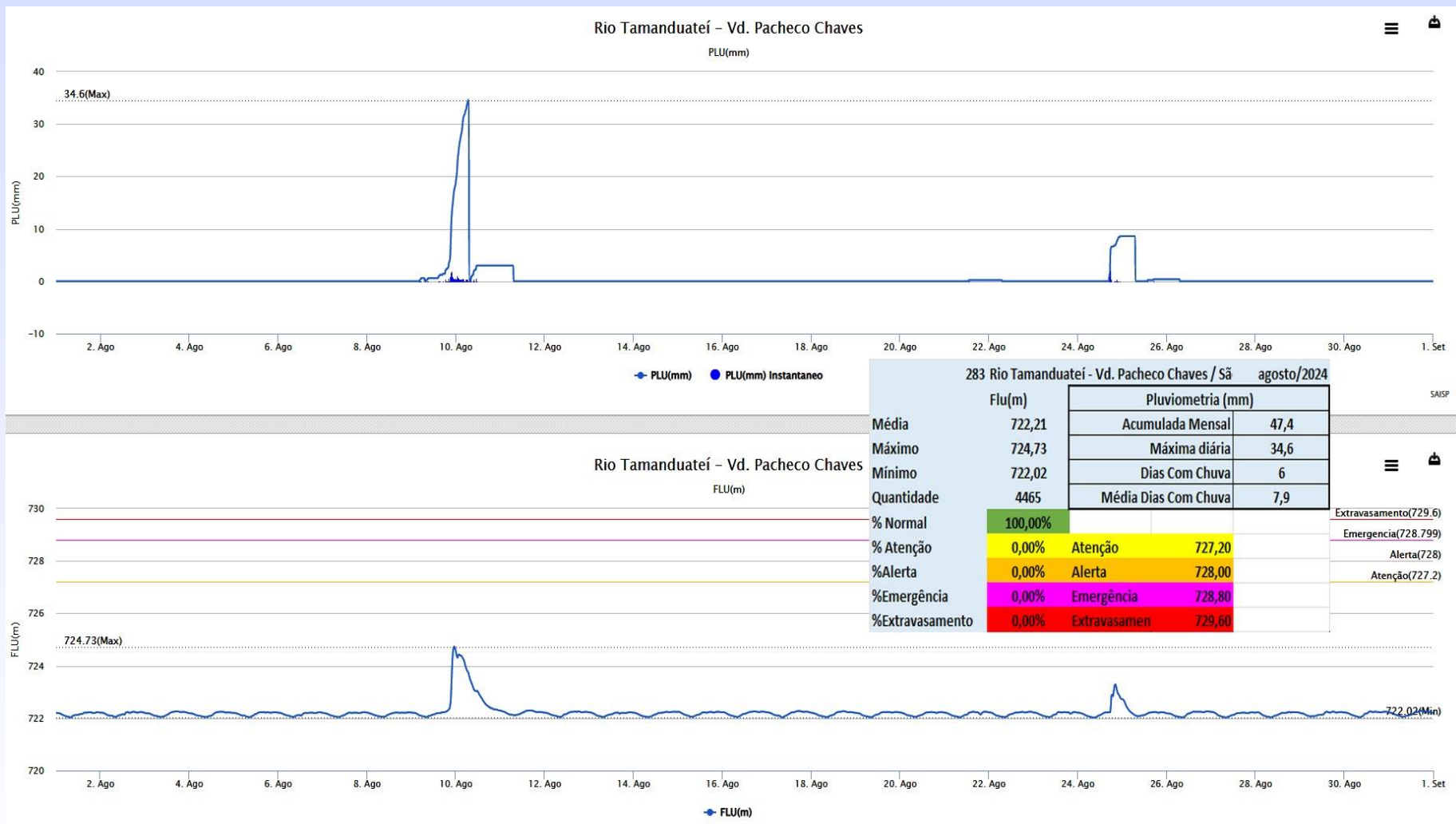
HIDROGRAMA POSTO TELEMÉTRICO RIO TIETÊ – AGOSTO/2024



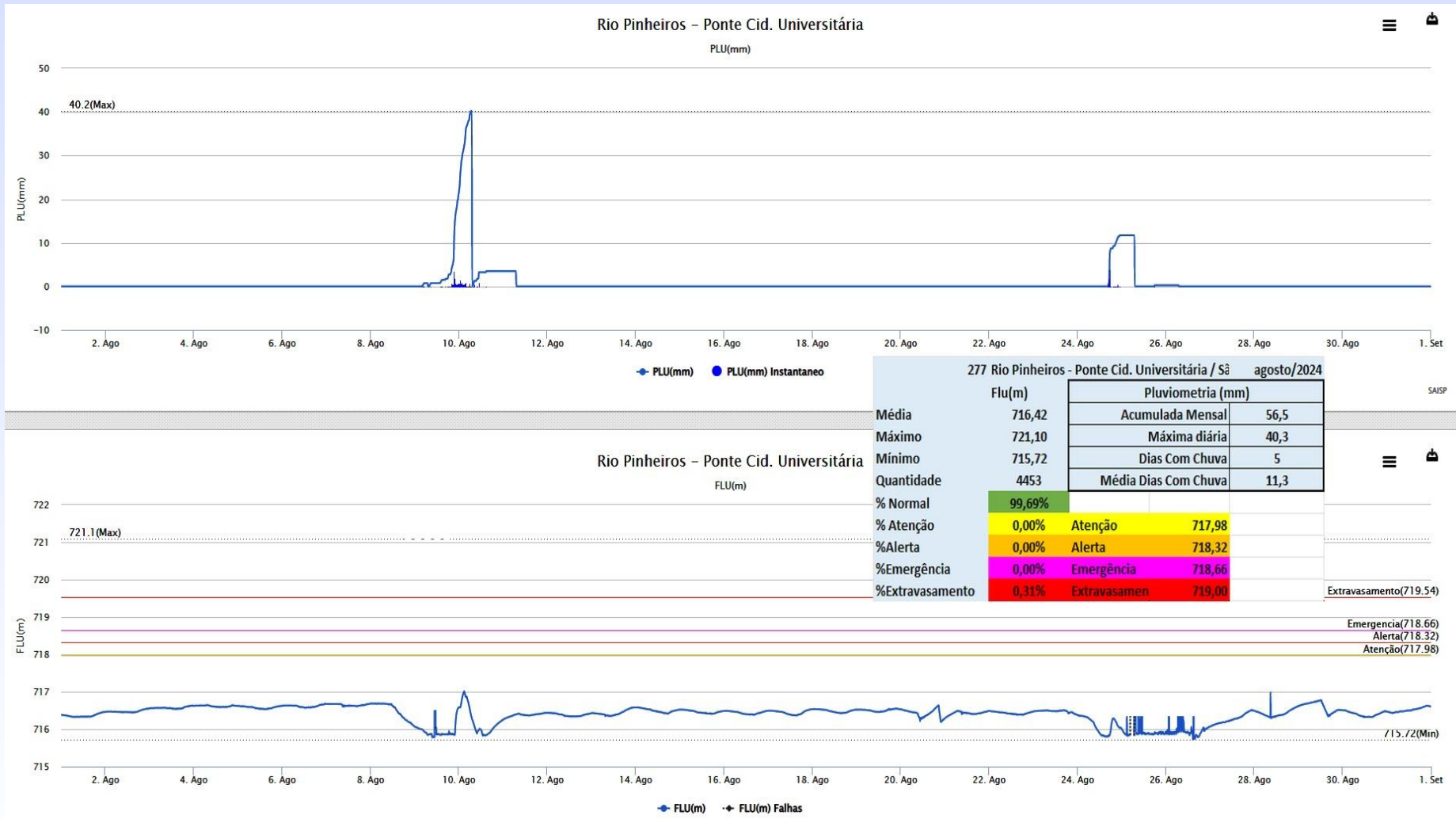
HIDROGRAMA POSTO TELEMÉTRICO RIO TIETÊ (PENHA) - AGOSTO/2024



HIDROGRAMA POSTO TELEMÉTRICO RIO TAMANDUATEÍ - AGOSTO/2024



HIDROGRAMA POSTO TELEMÉTRICO RIO PINHEIROS (CID.UNIVER.) - AGOSTO/2024



HIDROGRAMA POSTO TELEMÉTRICO RIO JUQUERI - AGOSTO/2024

