

MONITORAMENTO HIDROLÓGICO **BOLETIM CHUVA - VAZÃO**

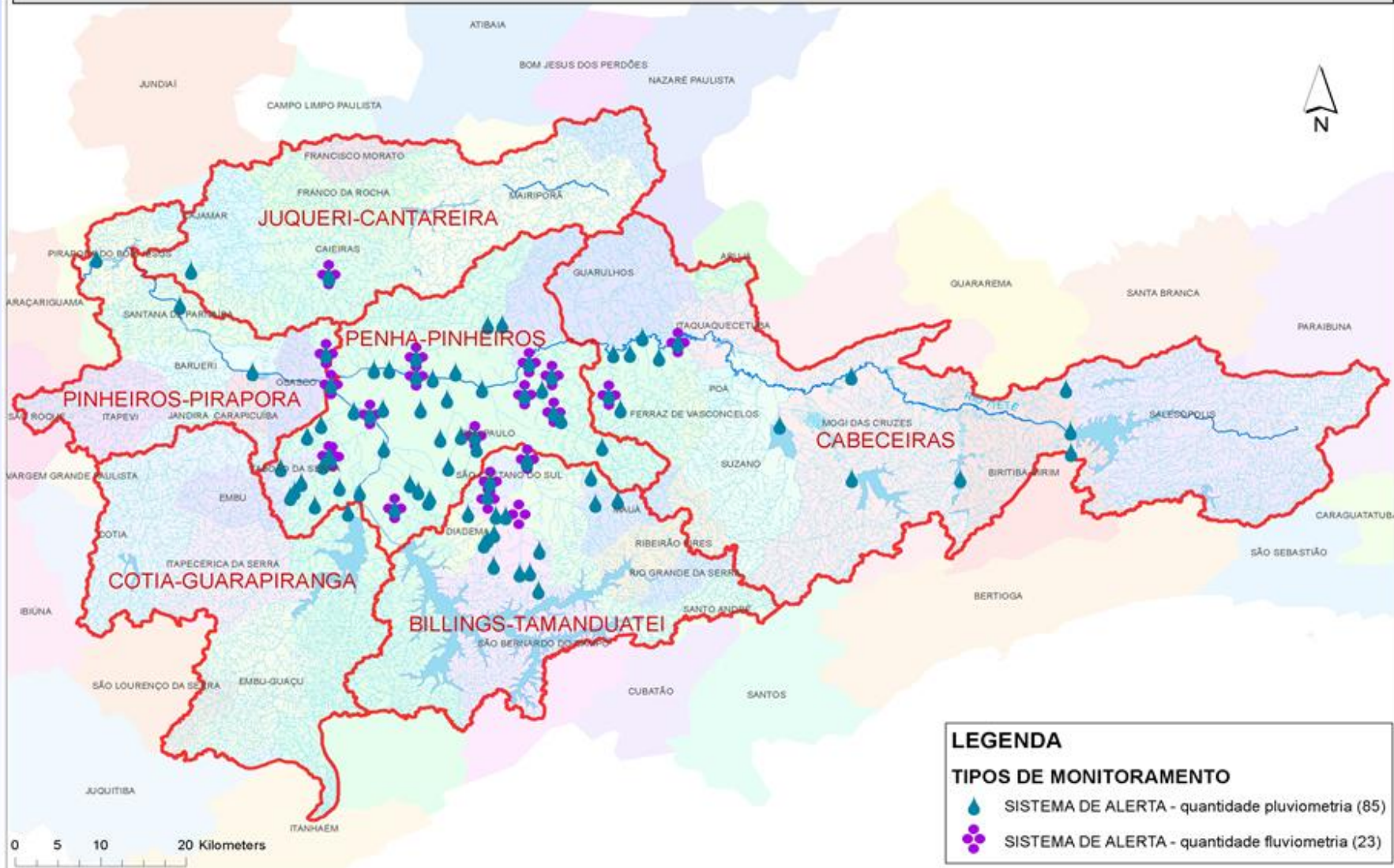
Bacia Hidrográfica do Alto Tietê
(CBH-AT)

Julho 2024



Localização dos Pontos de Monitoramento

MAPA SISTEMA DE MONITORAMENTO DE ALERTA DA BACIA HIDROGRÁFICA DO ALTO TIETÊ



DADOS PLUVIOMÉTRICOS SUB-BACIAS ALTO TIETÊ

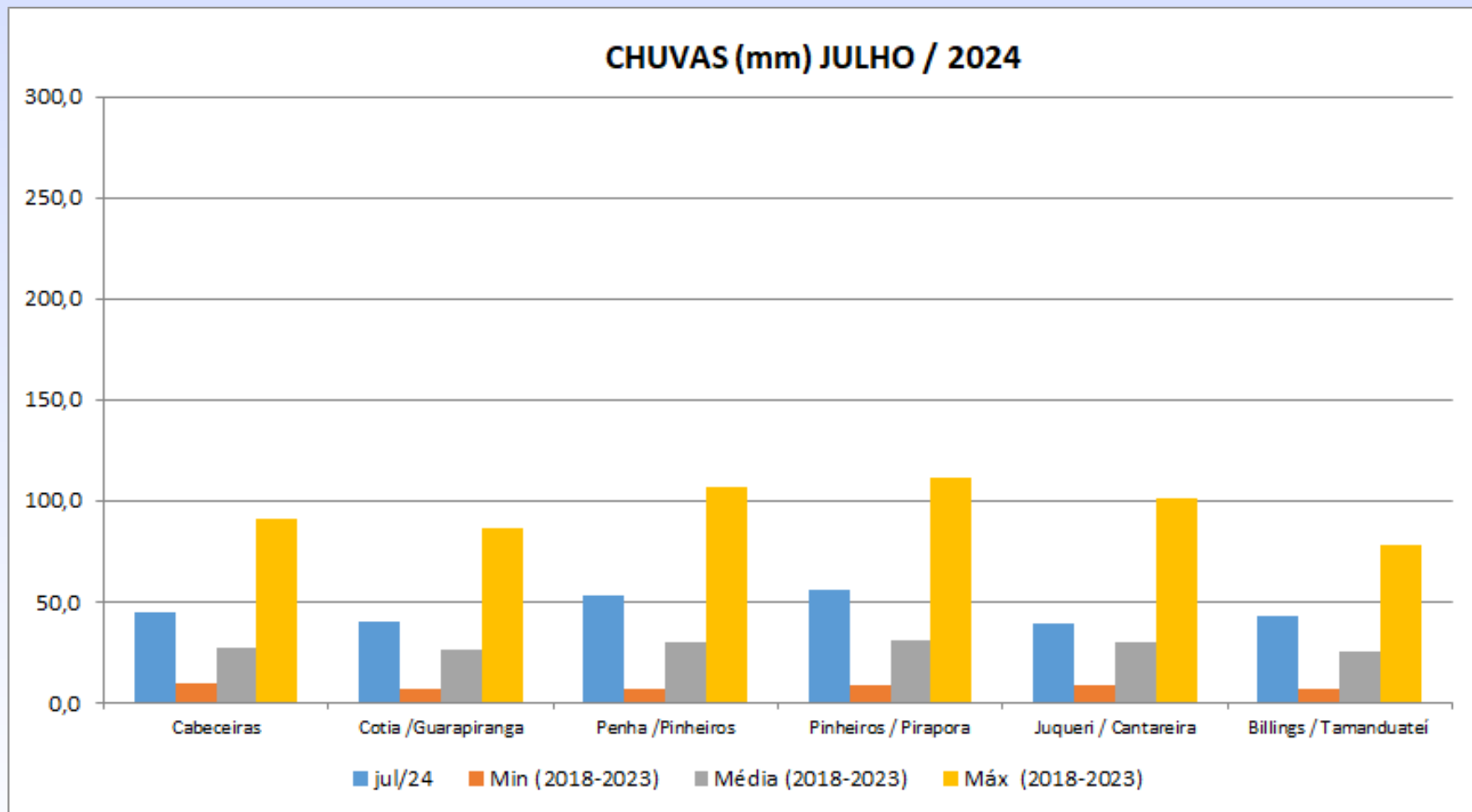
PLUVIOMETRIA - ALTO TIÊTE



CHUVA - JULHO / 2024 (mm)

SUB-BACIA	Acumulado mês	Mín. Julho (2018 a 2023)	Média Julho (2018 a 2024)	Máx. Julho (2018 a 2024)
Cabeceiras	44,4	9,7	27,0	91,5
Cotia/Guarapiranga	39,9	6,7	26,3	86,4
Penha/Pinheiros	52,9	7,1	29,8	107,0
Pinheiros/Pirapora	55,7	8,4	31,1	111,0
Juqueri/Cantareira	39,2	8,4	30,1	101,0
Billings/Tamanduateí	44,4	9,7	27,0	91,5

PLUVIOMETRIA - ALTO TIÊTE

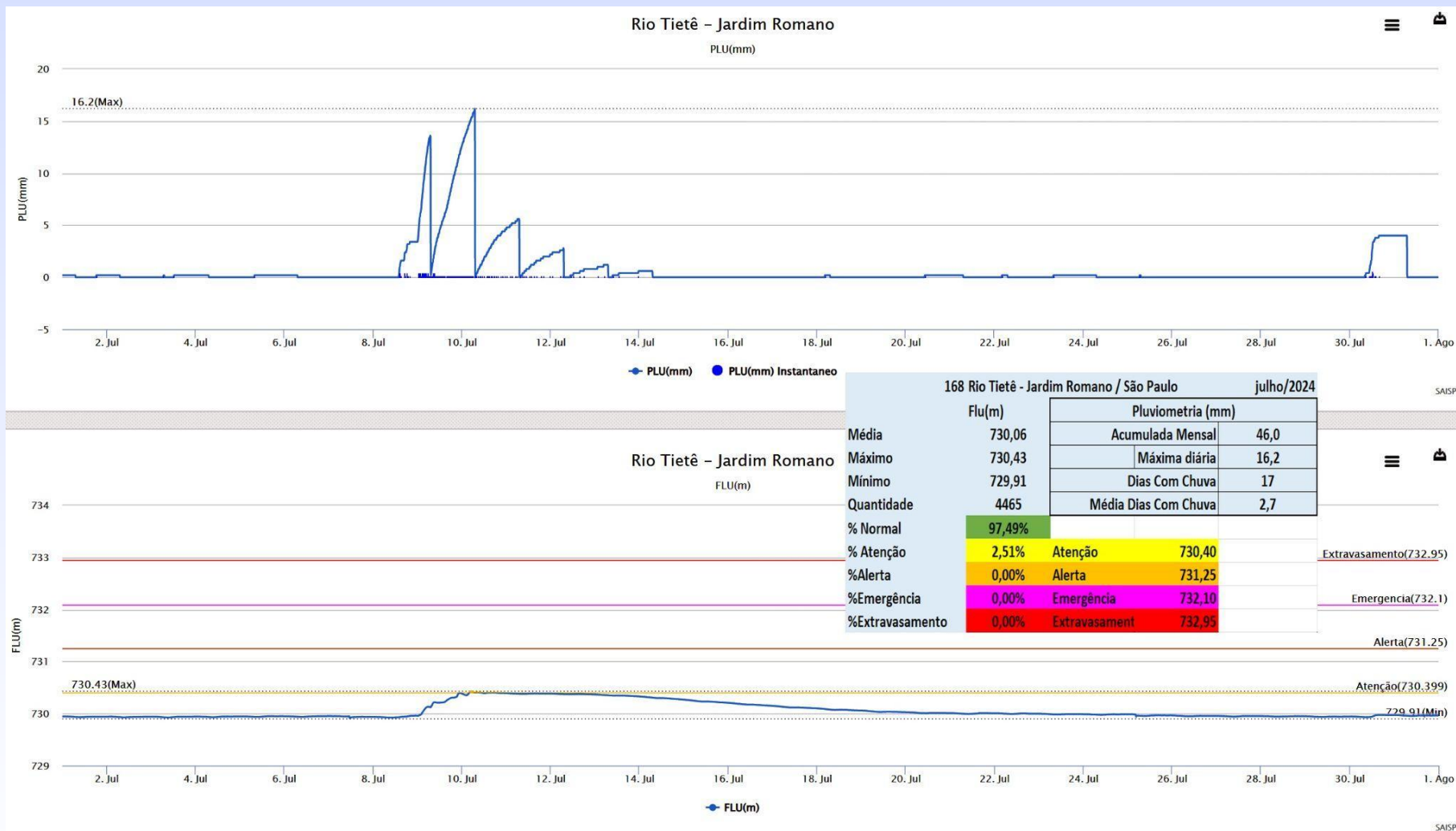


DADOS FLUVIOMÉTRICOS PRINCIPAIS PONTOS DO SISTEMA DE ALERTA/INUNDAÇÃO

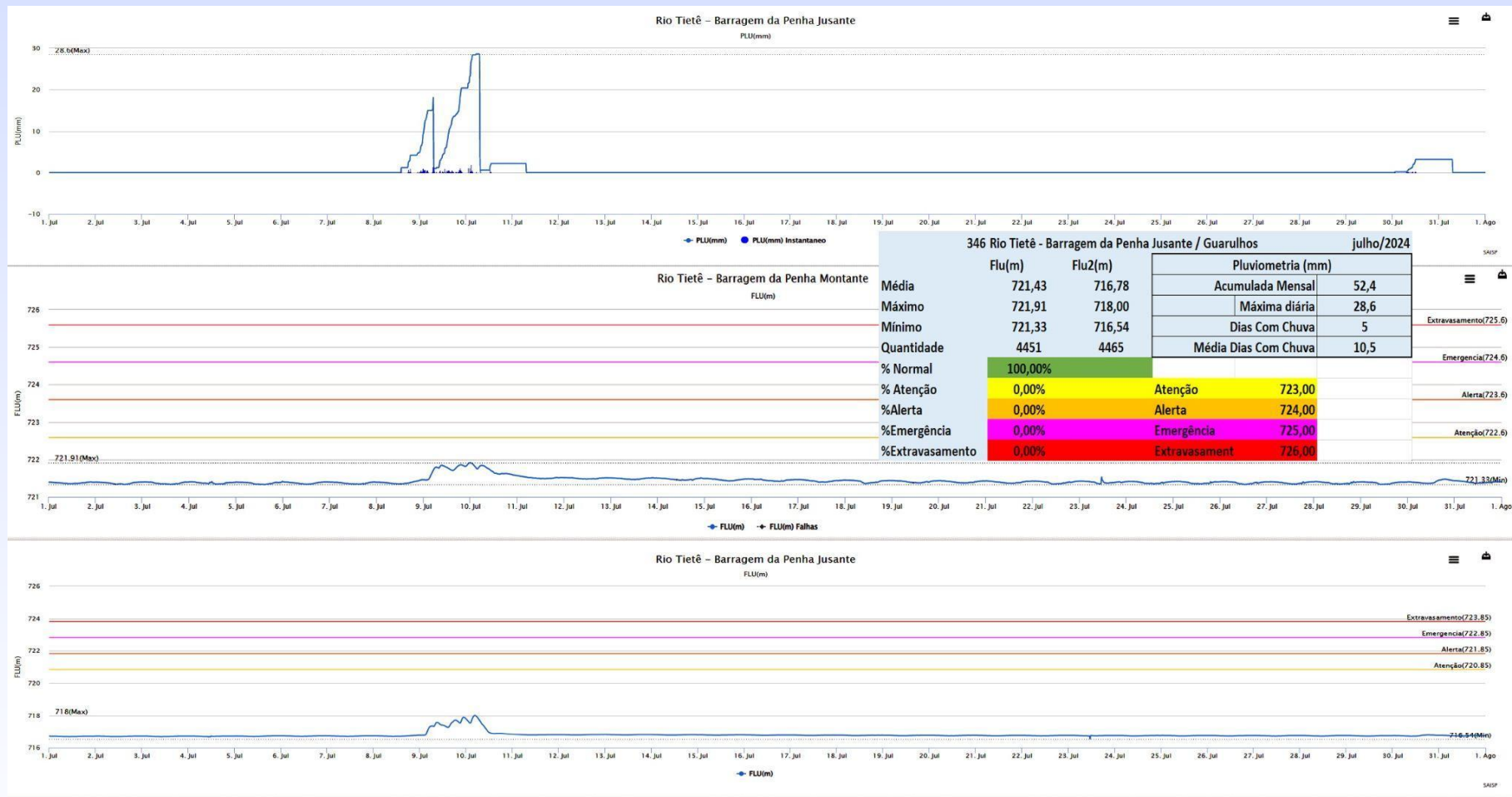
ESTATÍSTICAS BÁSICAS - VAZÃO E NÍVEL - JULHO/2024

DAEE - DADOS FLUVIOMÉTRICOS - SUB-BACIAS ALTO TIETÊ			julho/2024					Tempo de Permanência (%) em:				
Sub-bacias	Nº	Posto Fluviométrico	Unid	Média	Máximo	Mínimo	Quant	Normal	Atenção	Alerta	Emerg	Extrav
Cabeceiras	168	Rio Tietê - Jardim Romano / São Paulo	Flu (m)	730,06	730,43	729,91	4.465	97,49%	2,51%			
Penha / Pinheiros	346	Rio Tietê - Barragem da Penha Jusante / Guarulhos	Flu (m)	721,43	721,91	721,33	4.451	100,00%				
	346	Rio Tietê - Barragem da Penha Jusante / Guarulhos	Flu2 (m)	716,78	718,00	716,54	4.465					
	11	Rio Aricanduva - Av. Itaquera / São Paulo	Flu (m)	730,45	731,84	730,17	4.465	100,00%				
	283	Rio Tamanduateí - Vd. Pacheco Chaves / São Paulo	Flu (m)	722,22	724,32	722,01	4.465	100,00%				
	283	Rio Tamanduateí - Vd. Pacheco Chaves / São Paulo	Q (m³/s)									
	6	Rio Tietê - Ponte do Limão / São Paulo	Flu (m)									
	6	Rio Tietê - Ponte do Limão / São Paulo	Q (m³/s)									
	405	Córrego Mandaqui - Rua Zilda (PMS/CV-03) / São Paulo	Flu (m)	722,37	722,99	722,29	4.465	100,00%				
	277	Rio Pinheiros - Ponte Cid. Universitária / São Paulo	Flu (m)	716,42	717,26	715,86	4.464	100,00%				
	1000360	Córrego Pirajuçara - Extra Taboão / São Paulo	Flu (m)	732,88	734,04	732,71	4.465	99,96%	0,04%			
	1000847	Rio Tietê Barragem Móvel Montante / São Paulo	Flu (m)	714,54	716,41	714,13	4.463	100,00%				
1000847	Rio Tietê Barragem Móvel Montante / São Paulo	Flu2 (m)	713,26	715,84	712,26	4.463						
Juqueri / Cantareira	1000817	Ribeirão Vermelho - Anhanguera / São Paulo	Flu (m)	727,26	727,79	727,22	4.465	100,00%				
	237	Rio Juqueri / Santana do Parnaíba	Flu (m)	696,07	697,13	694,84	4.463	100,00%				
Billings / Tamanduateí	280	Córrego Oratório - Vila Prudente / São Paulo	Flu (m)	735,27	736,20	735,18	4.465	100,00%				
	1000430	Ribeirão dos Couros - Ford / São B. do Campo	Flu (m)	3,10	4,89	2,97	3.199	97,09%	2,78%	0,13%		
	1000839	Ribeirão dos Meninos - Clube São José / São Paulo	Flu (m)	736,80	738,57	736,62	4.465	100,00%				

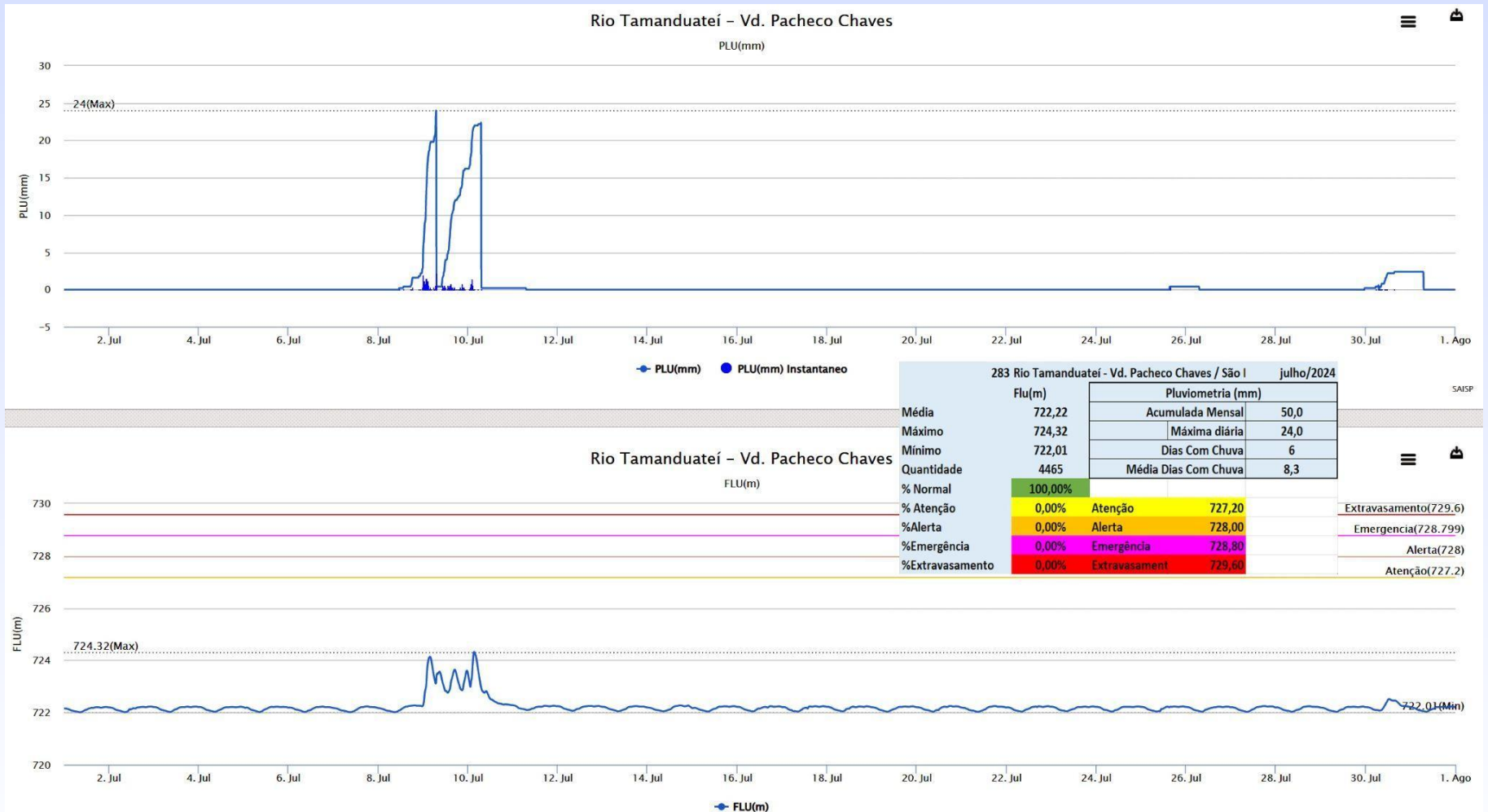
HIDROGRAMA POSTO TELEMÉTRICO RIO TIETÊ – JULHO/2024



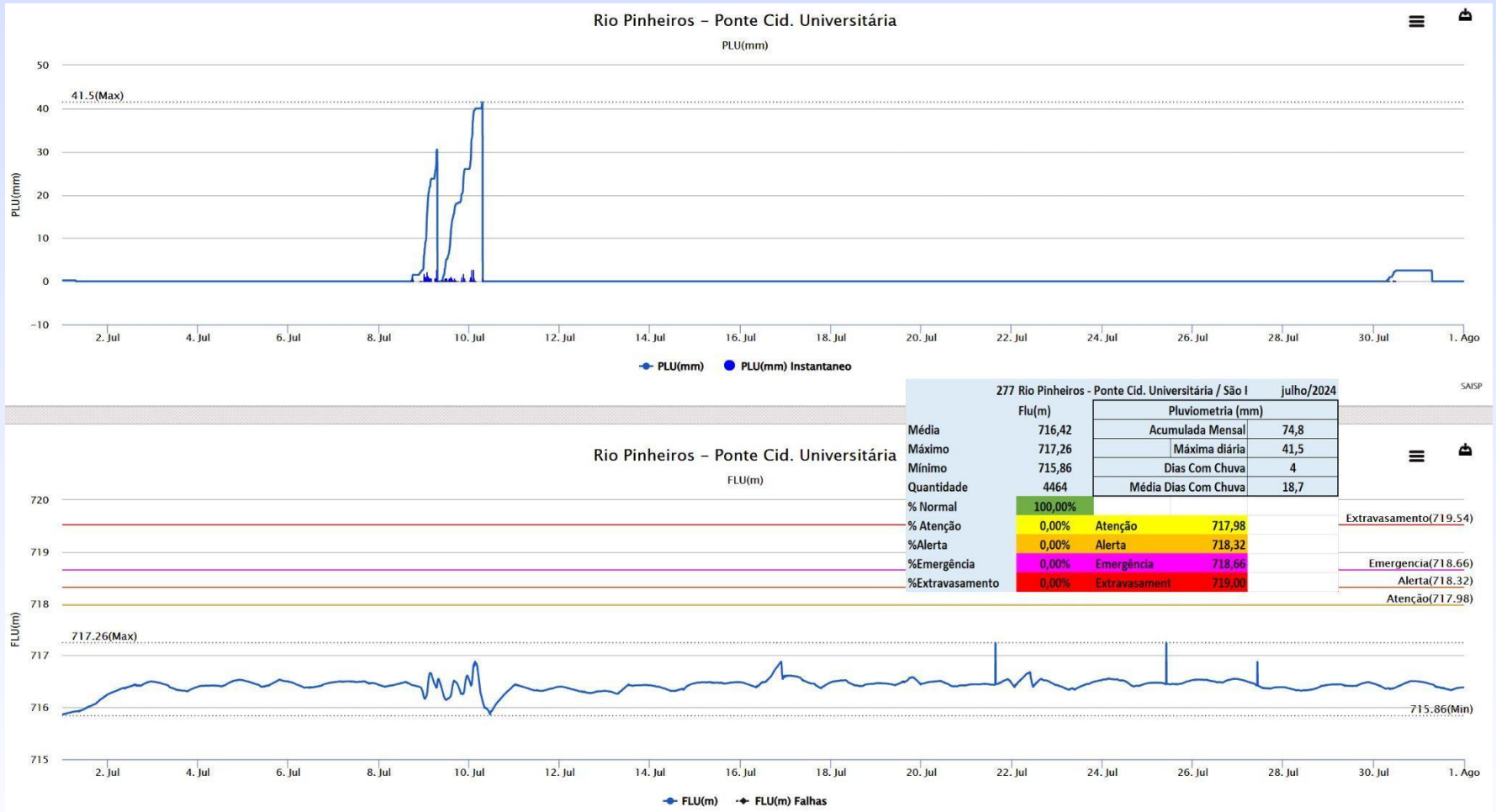
HIDROGRAMA POSTO TELEMÉTRICO RIO TIETÊ (PENHA) - JULHO/2024



HIDROGRAMA POSTO TELEMÉTRICO RIO TAMANDUATEÍ - JULHO/2024



HIDROGRAMA POSTO TELEMÉTRICO RIO PINHEIROS (CID.UNIVER.) - JULHO/2024



HIDROGRAMA POSTO TELEMÉTRICO RIO JUQUERI - JULHO/2024

