

MONITORAMENTO HIDROLÓGICO

BOLETIM CHUVA - VAZÃO

Bacia Hidrográfica do Alto Tietê
(CBH-AT)

Junho 2024



DADOS PLUVIOMÉTRICOS SUB-BACIAS ALTO TIETÊ

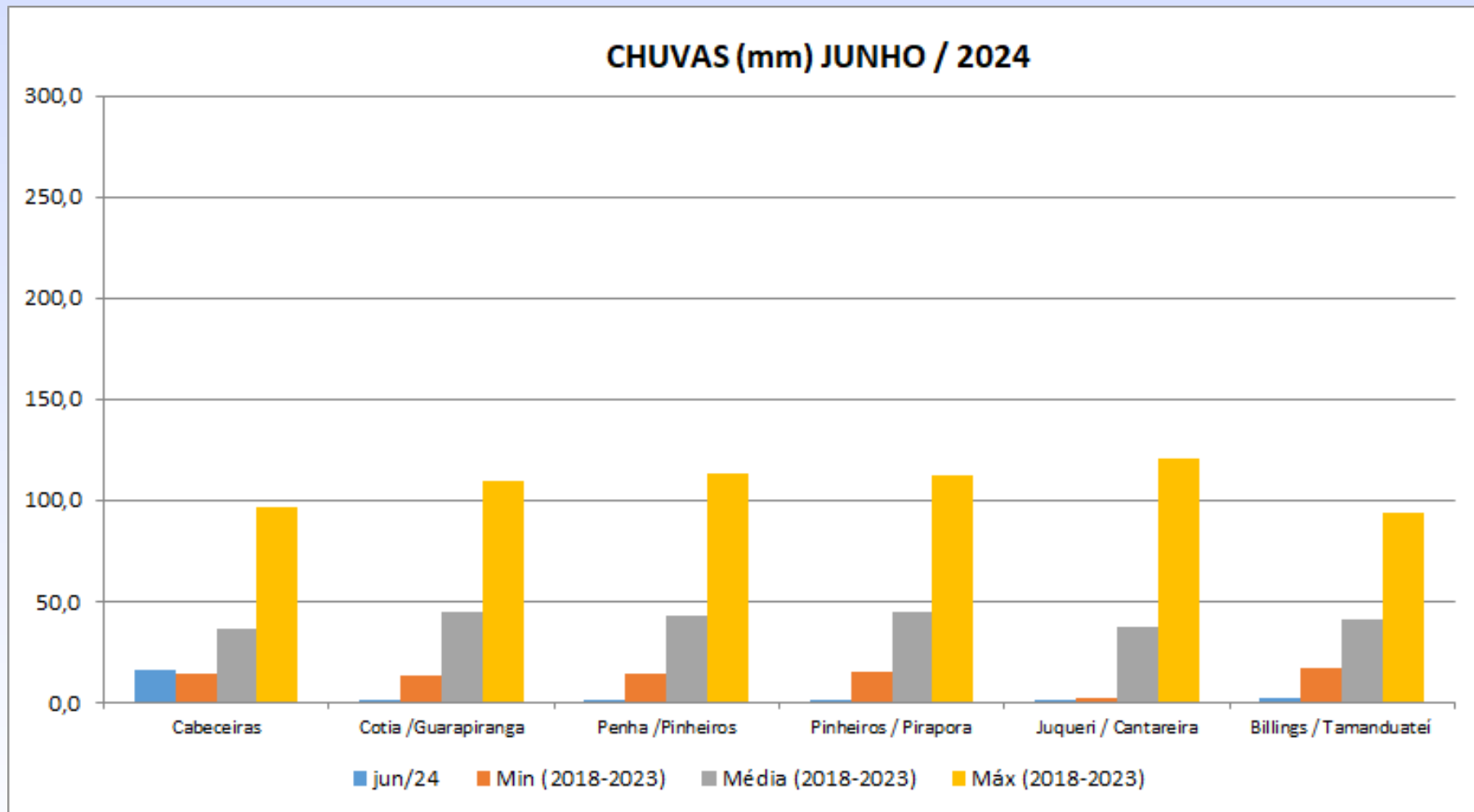
PLUVIOMETRIA - ALTO TIÊTE



CHUVA - JUNHO / 2024 (mm)

SUB-BACIA	Acumulado mês	Mín. Junho (2018 a 2023)	Média Junho (2018 a 2023)	Máx. Junho (2018 a 2023)
Cabeceiras	15,8	14,7	36,7	96,9
Cotia/Guarapiranga	0,7	13,0	44,4	109,8
Penha/Pinheiros	0,4	14,5	42,6	113,2
Pinheiros/Pirapora	1,5	15,3	44,9	112,1
Juqueri/Cantareira	0,2	1,9	37,8	120,6
Billings/Tamanduateí	1,9	16,8	41,6	93,5

PLUVIOMETRIA - ALTO TIÊTE

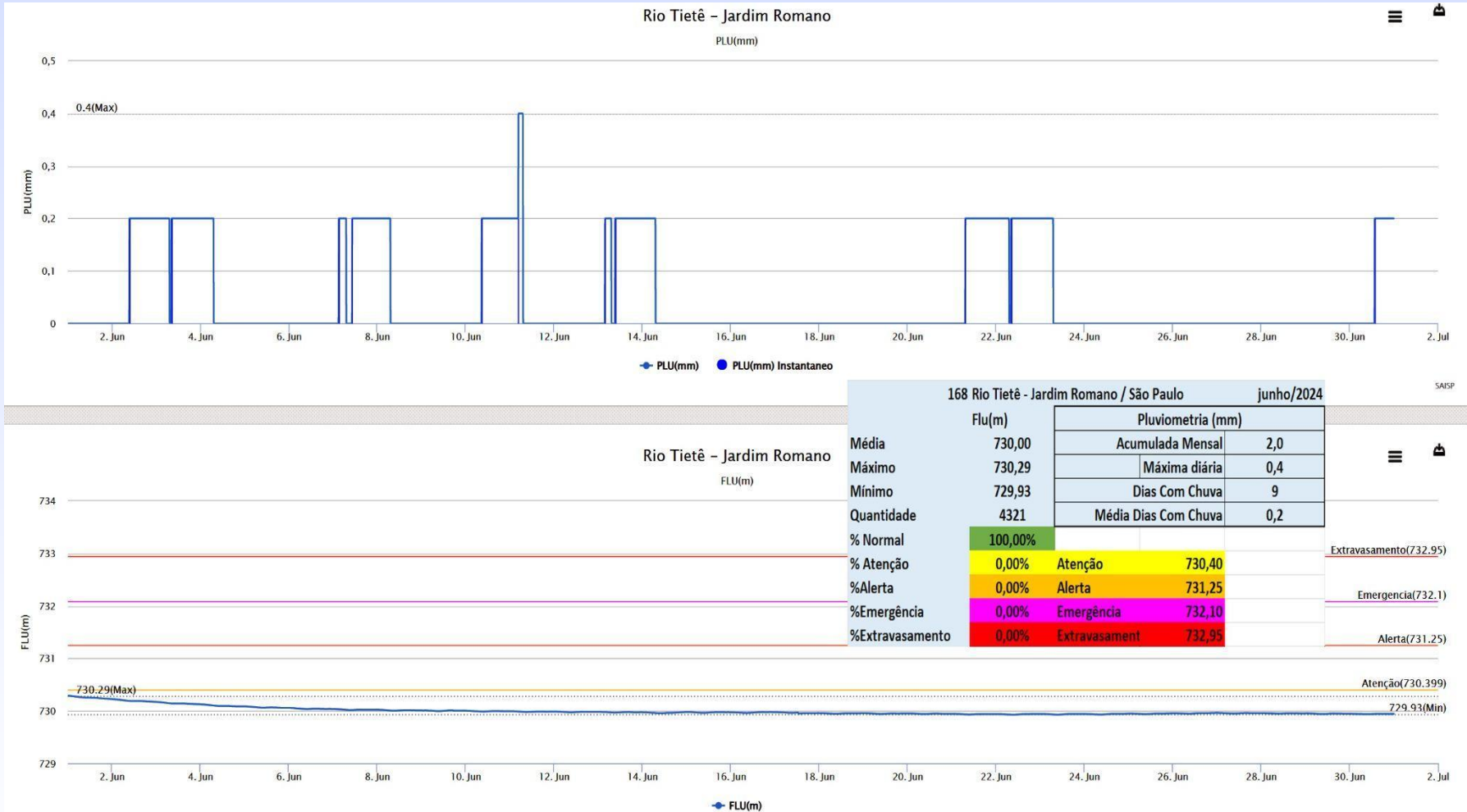


DADOS FLUVIOMÉTRICOS PRINCIPAIS PONTOS DO SISTEMA DE ALERTA/INUNDAÇÃO

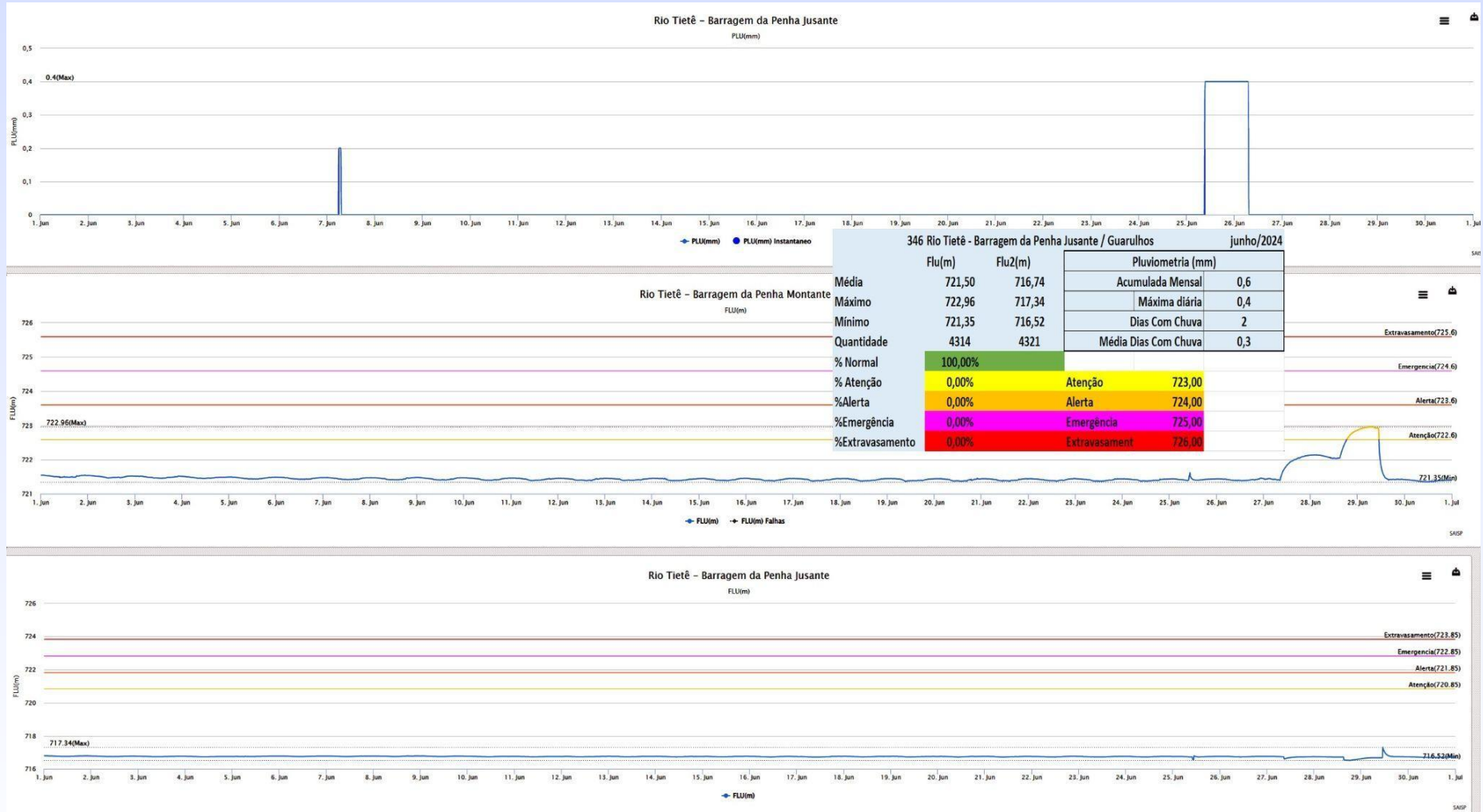
ESTATÍSTICAS BÁSICAS - VAZÃO E NÍVEL - JUNHO/2024

DAEE - DADOS FLUVIOMÉTRICOS - SUB-BACIAS ALTO TIETÊ			junho/2024					Tempo de Permanência (%) em:				
Sub-bacias	Nº	Posto Fluviométrico	Unid	Média	Máximo	Mínimo	Quant	Normal	Atenção	Alerta	Emerg	Extrav
Cabeceiras	168	Rio Tietê - Jardim Romano / São Paulo	Flu (m)	730,00	730,29	729,93	4.321	100,00%				
Penha /Pinheiros	346	Rio Tietê - Barragem da Penha Jusante / Guarulhos	Flu (m)	721,50	722,96	721,35	4.314	100,00%				
	346	Rio Tietê - Barragem da Penha Jusante / Guarulhos	Flu2 (m)	716,74	717,34	716,52	4.321					
	11	Rio Aricanduva - Av. Itaquera / São Paulo	Flu (m)	730,43	730,66	730,20	4.321	100,00%				
	283	Rio Tamanduateí - Vd. Pacheco Chaves / São Paulo	Flu (m)	722,16	722,27	722,01	4.320	100,00%				
	283	Rio Tamanduateí - Vd. Pacheco Chaves / São Paulo	Q (m³/s)									
	6	Rio Tietê - Ponte do Limão / São Paulo	Flu (m)									
	6	Rio Tietê - Ponte do Limão / São Paulo	Q (m³/s)									
	405	Córrego Mandaqui - Rua Zilda (PMS/ CV-03) / São Paulo	Flu (m)	722,36	722,40	722,28	4.321	100,00%				
	277	Rio Pinheiros - Ponte Cid. Universitária / São Paulo	Flu (m)	716,44	717,05	715,86	4.319	100,00%				
	1000360	Córrego Pirajuçara - Extra Taboão / São Paulo	Flu (m)	732,86	732,93	732,71	4.321	100,00%				
	1000847	Rio Tietê Barragem Móvel Montante / São Paulo	Flu (m)	714,78	716,11	714,14	4.321	100,00%				
	1000847	Rio Tietê Barragem Móvel Montante / São Paulo	Flu2 (m)	713,11	714,78	712,37	4.321					
Juqueri / Cantareira	1000817	Ribeirão Vermelho - Anhanguera / São Paulo	Flu (m)	727,26	727,36	727,23	4.321	100,00%				
	237	Rio Juqueri / Santana do Parnaíba	Flu (m)	696,28	696,82	695,24	4.320	100,00%				
Billings / Tamanduateí	280	Córrego Oratório - Vila Prudente / São Paulo	Flu (m)	735,24	735,30	735,16	4.319	100,00%				
	1000430	Ribeirão dos Couros - Ford / São B. do Campo	Flu (m)	3,03	3,09	2,96	4.017	100,00%				
	1000839	Ribeirão dos Meninos - Clube São José / São Paulo	Flu (m)	736,74	736,87	736,62	4.321	100,00%				

HIDROGRAMA POSTO TELEMÉTRICO RIO TIETÊ - JUNHO/2024



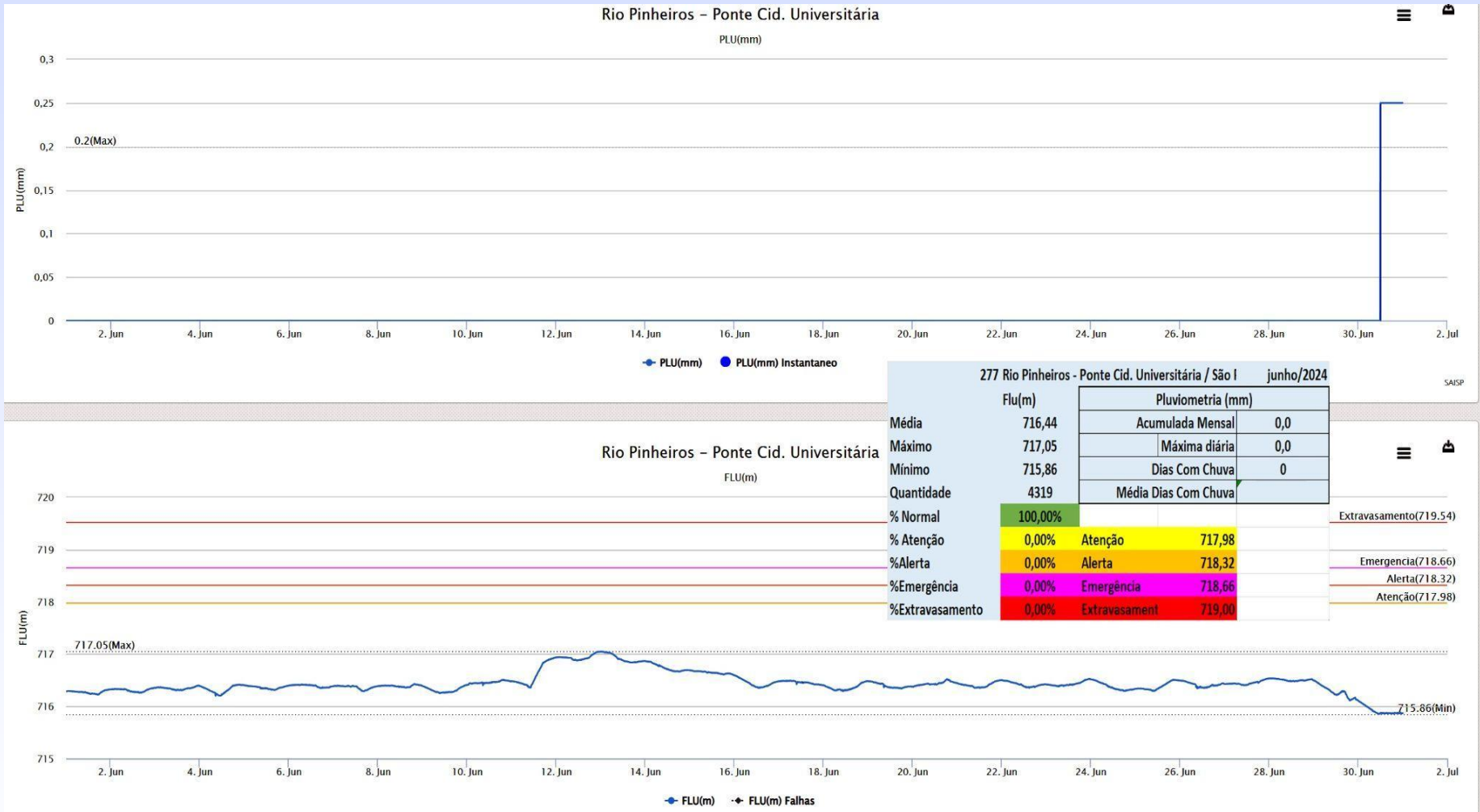
HIDROGRAMA POSTO TELEMÉTRICO RIO TIETÊ (PENHA) - JUNHO/2024



HIDROGRAMA POSTO TELEMÉTRICO RIO TAMANDUATEÍ - JUNHO/2024



HIDROGRAMA POSTO TELEMÉTRICO RIO PINHEIROS (CID.UNIVER.) - JUNHO/2024



HIDROGRAMA POSTO TELEMÉTRICO RIO JUQUERI - JUNHO/2024

