

MONITORAMENTO HIDROLÓGICO BOLETIM CHUVA - VAZÃO

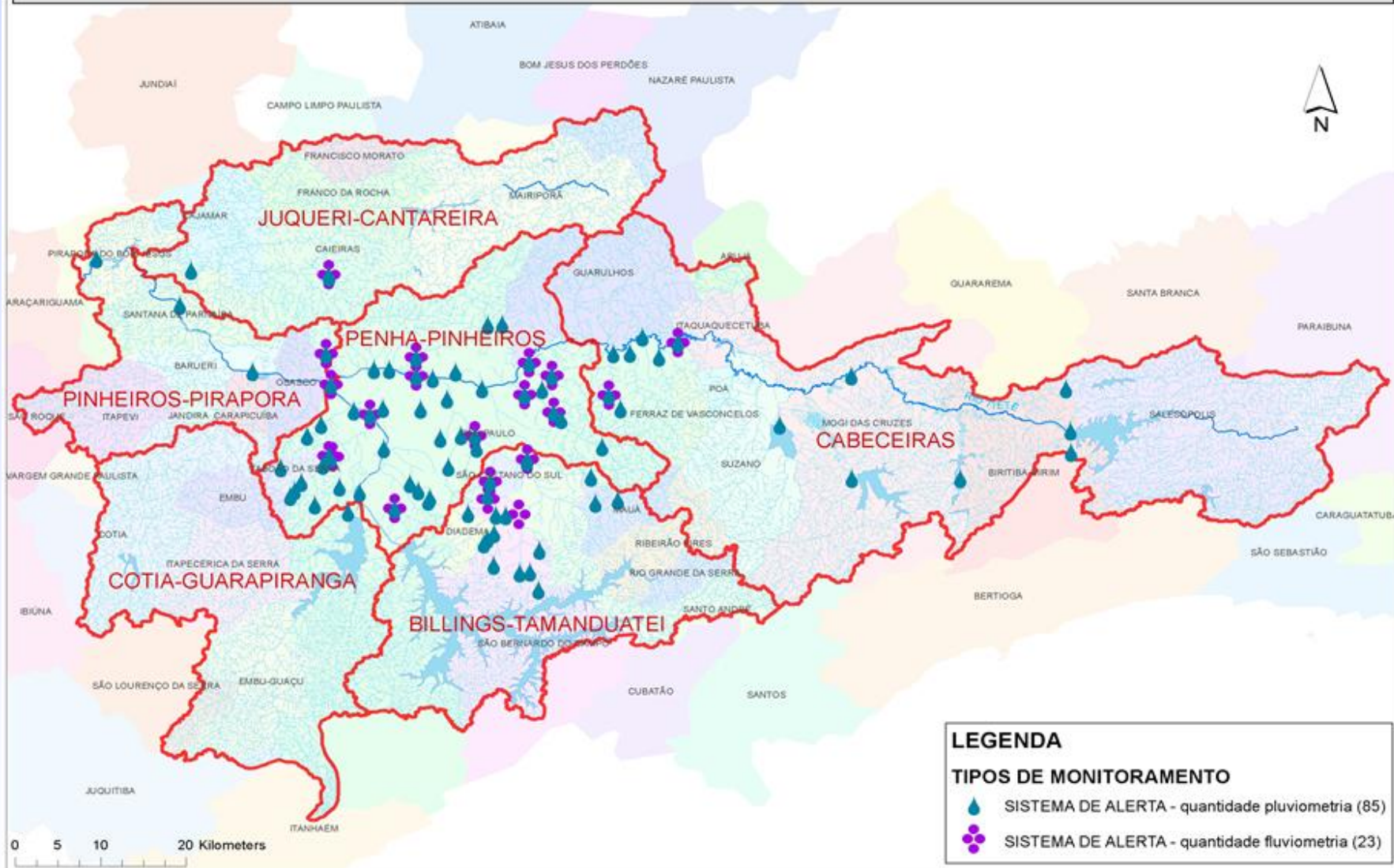
**Bacia Hidrográfica do Alto Tietê
(CBH-AT)**

Abril 2024



Localização dos Pontos de Monitoramento

MAPA SISTEMA DE MONITORAMENTO DE ALERTA DA BACIA HIDROGRÁFICA DO ALTO TIETÊ



DADOS PLUVIOMÉTRICOS SUB-BACIAS ALTO TIETÊ

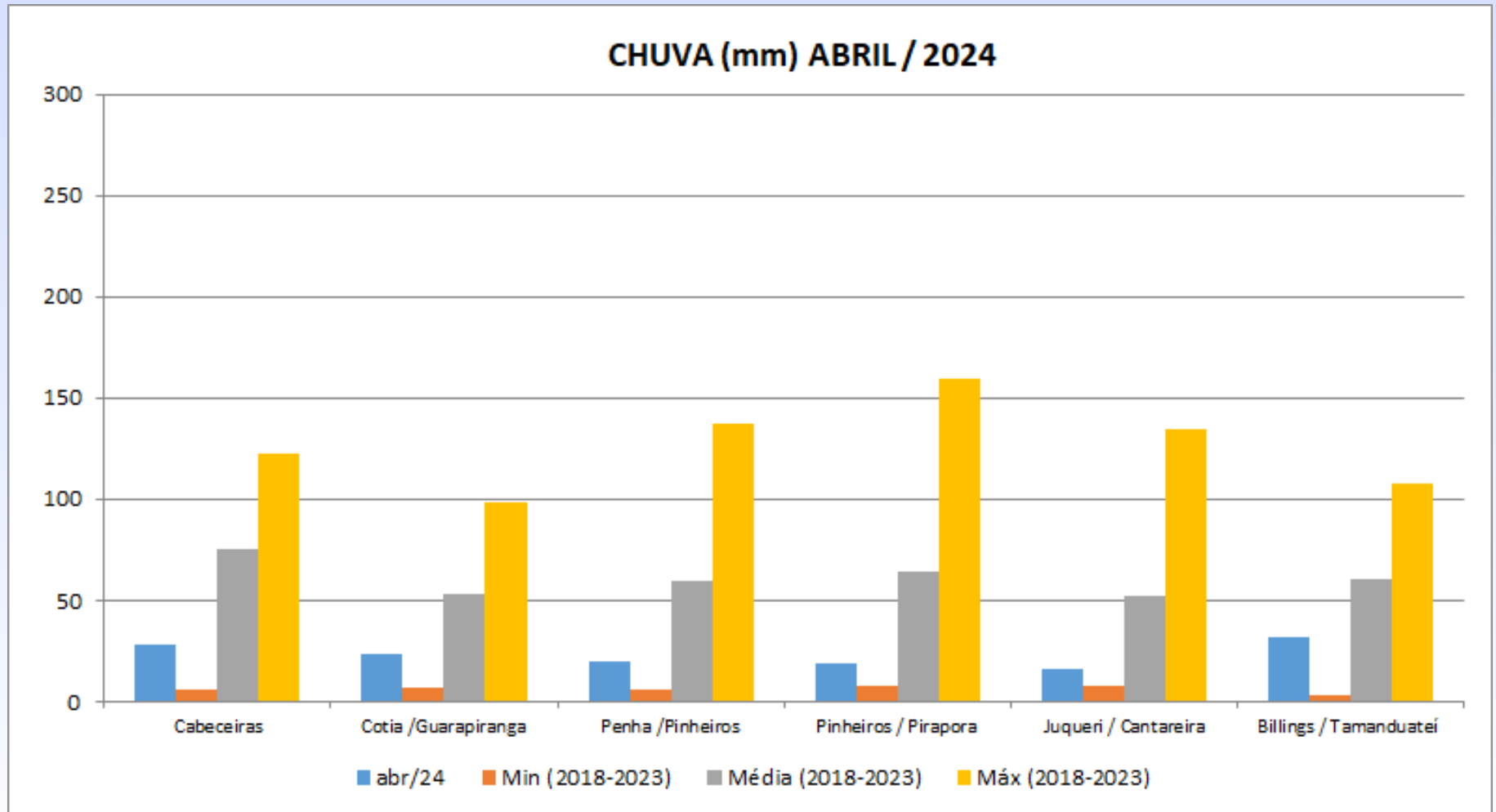
PLUVIOMETRIA - ALTO TIÊTE



CHUVA - ABRIL / 2024 (mm)

SUB-BACIA	Acumulado mês	Mín. Abril (2018 a 2023)	Média Abril (2018 a 2023)	Máx. Abril (2018 a 2023)
Cabeceiras	28,0	5,5	75,0	122,2
Cotia/Guarapiranga	23,2	7,3	53,1	98,7
Penha/Pinheiros	20,2	6,3	60,0	137,3
Pinheiros/Pirapora	19,0	7,4	64,7	159,6
Juqueri/Cantareira	15,8	8,2	52,1	134,2
Billings/Tamanduateí	31,9	3,2	60,2	107,7

PLUVIOMETRIA - ALTO TIÊTE

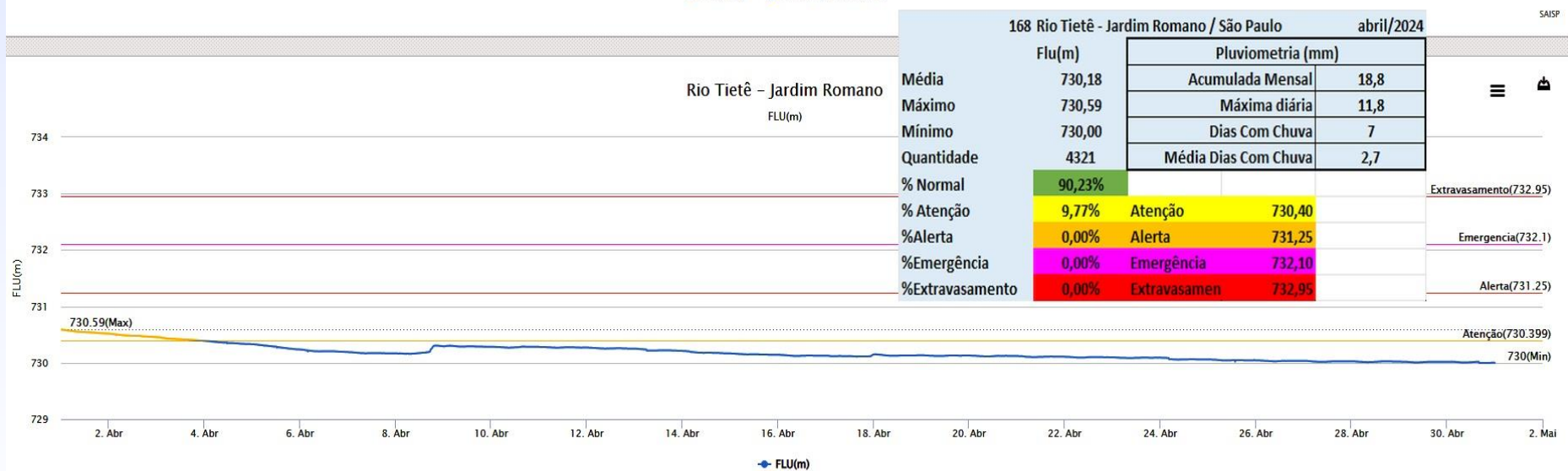
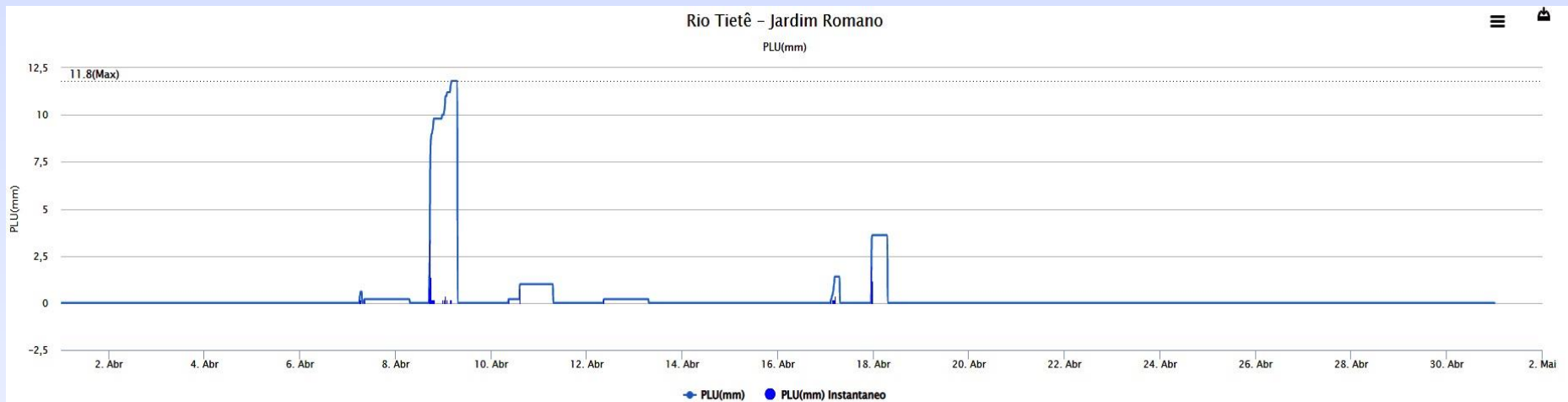


DADOS FLUVIOMÉTRICOS PRINCIPAIS PONTOS DO SISTEMA DE ALERTA/INUNDAÇÃO

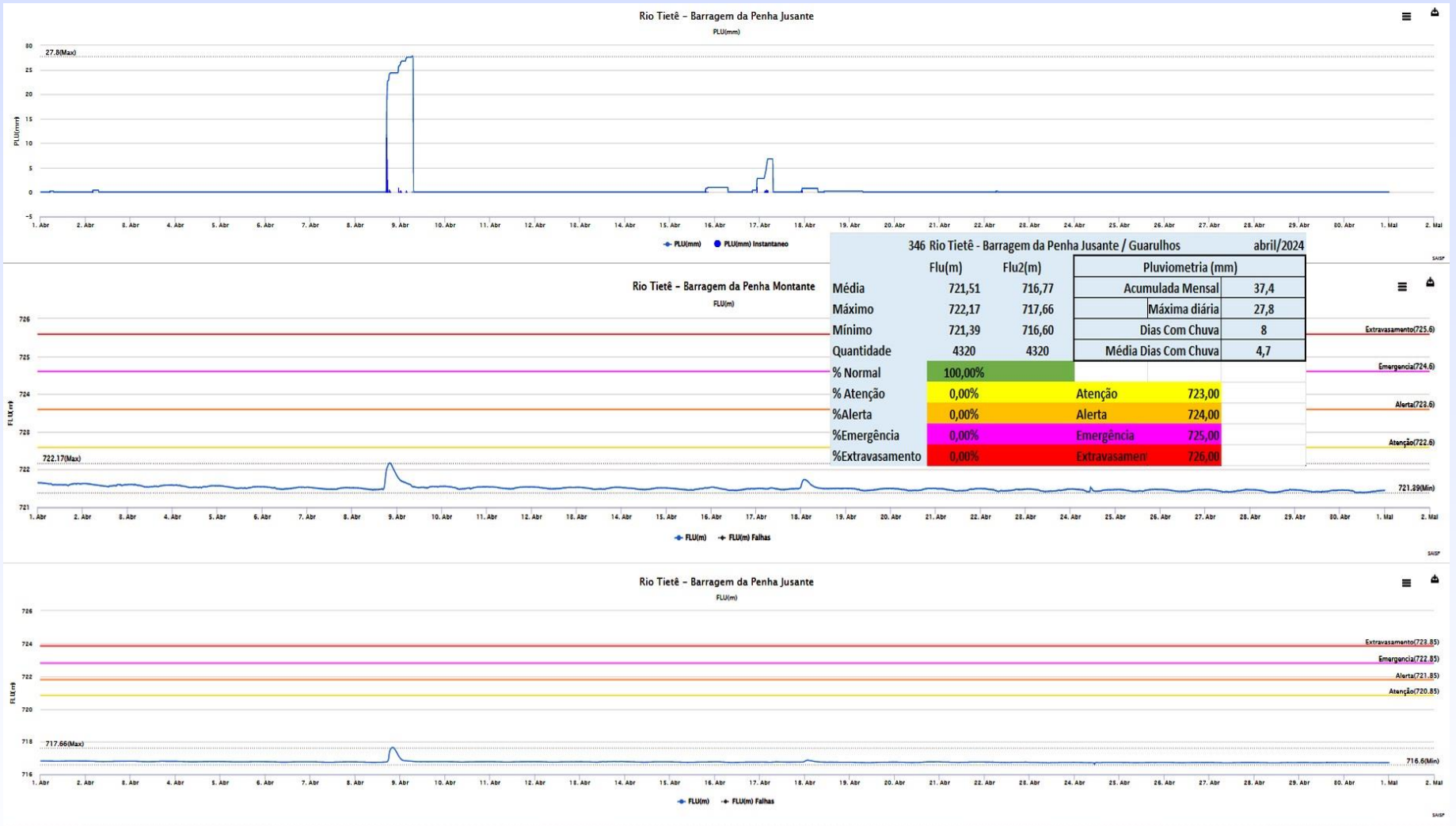
ESTATÍSTICAS BÁSICAS - VAZÃO E NÍVEL - ABRIL/2024

DAEE - DADOS FLUVIOMÉTRICOS - SUB-BACIAS ALTO TIETÊ			abril/2024					Tempo de Permanência (%) em:				
Sub-bacias	Nº	Posto Fluviométrico	Unid	Média	Máximo	Mínimo	Quant	Normal	Atenção	Alerta	Emerg	Extrav
Cabeceiras	168	Rio Tietê - Jardim Romano / São Paulo	Flu (m)	730,18	730,59	730,00	4.321	90,23%	9,77%			
Penha /Pinheiros	346	Rio Tietê - Barragem da Penha Jusante / Guarulhos	Flu (m)	721,51	722,17	721,39	4.320	100,00%				
	346	Rio Tietê - Barragem da Penha Jusante / Guarulhos	Flu2 (m)	716,77	717,66	716,60	4.320					
	11	Rio Aricanduva - Av. Itaquera / São Paulo	Flu (m)	730,53	732,50	730,13	4.321	100,00%				
	283	Rio Tamanduateí - Vd. Pacheco Chaves / São Paulo	Flu (m)	722,35	729,95	722,04	4.321	99,44%	0,02%	0,28%	0,21%	0,05%
	283	Rio Tamanduateí - Vd. Pacheco Chaves / São Paulo	Q (m³/s)									
	6	Rio Tietê - Ponte do Limão / São Paulo	Flu (m)									
	6	Rio Tietê - Ponte do Limão / São Paulo	Q (m³/s)									
	405	Córrego Mandaqui - Rua Zilda (PMSP/CV-03) / São Paulo	Flu (m)	722,36	722,62	722,30	4.321	100,00%				
	277	Rio Pinheiros - Ponte Cid. Universitária / São Paulo	Flu (m)	716,25	716,69	715,73	4.319	100,00%				
	1000360	Córrego Pirajuçara - Extra Taboão / São Paulo	Flu (m)	732,47	734,82	732,25	4.319	99,95%	0,00%	0,05%		
	1000847	Rio Tietê Barragem Móvel Montante / São Paulo	Flu (m)	713,84	714,77	712,98	4.321	100,00%				
	1000847	Rio Tietê Barragem Móvel Montante / São Paulo	Flu2 (m)	713,33	714,73	712,88	4.321					
Pinheiros / Pirapora	1000817	Ribeirão Vermelho - Anhanguera / São Paulo	Flu (m)	727,36	727,75	727,33	4.310	100,00%				
Juqueri / Cantareira	237	Rio Juqueri / Santana do Parnaíba	Flu (m)	695,24	695,86	694,86	4.320	100,00%				
	280	Córrego Oratório - Vila Prudente / São Paulo	Flu (m)	735,25	736,40	735,18	4.321	100,00%				
Billings / Tamanduateí	1000430	Ribeirão dos Couros - Ford / São B. do Campo	Flu (m)	3,09	6,03	3,00	4.321	99,31%	0,42%	0,19%	0,09%	
	1000839	Ribeirão dos Meninos - Clube São José / São Paulo	Flu (m)	736,80	739,18	736,65	4.321	99,72%	0,28%			

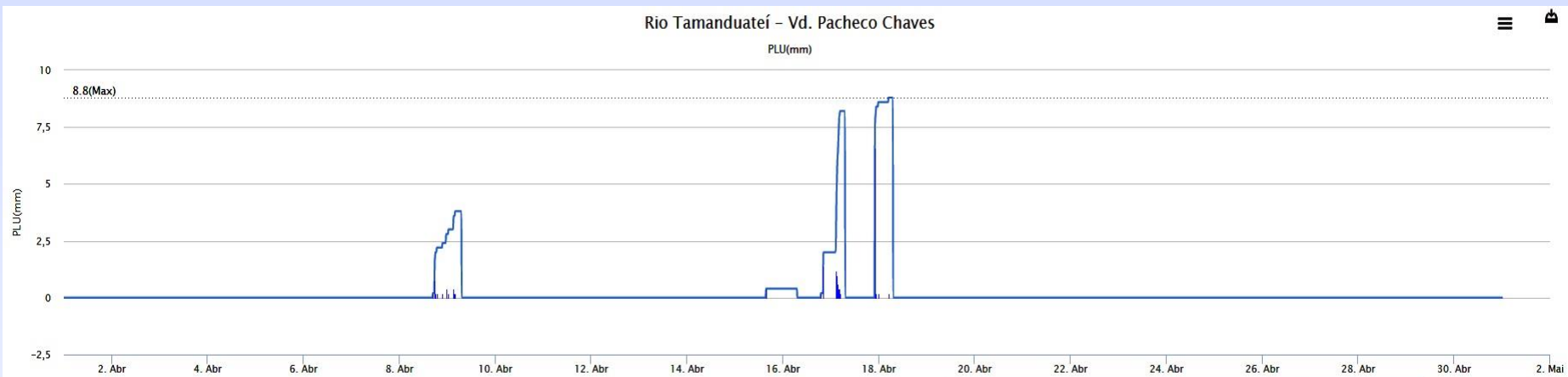
HIDROGRAMA POSTO TELEMÉTRICO RIO TIETÊ - ABR/2024



HIDROGRAMA POSTO TELEMÉTRICO RIO TIETÊ (PENHA) - ABR/2024

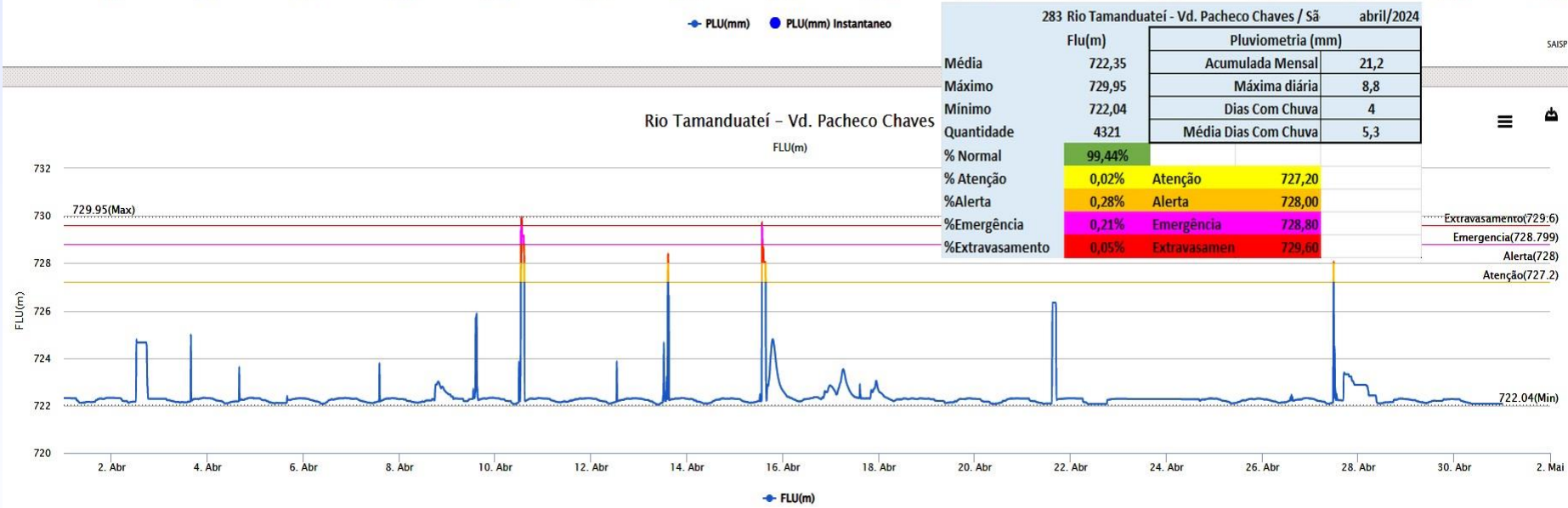


HIDROGRAMA POSTO TELEMÉTRICO RIO TAMANDUATEÍ - ABR/2024

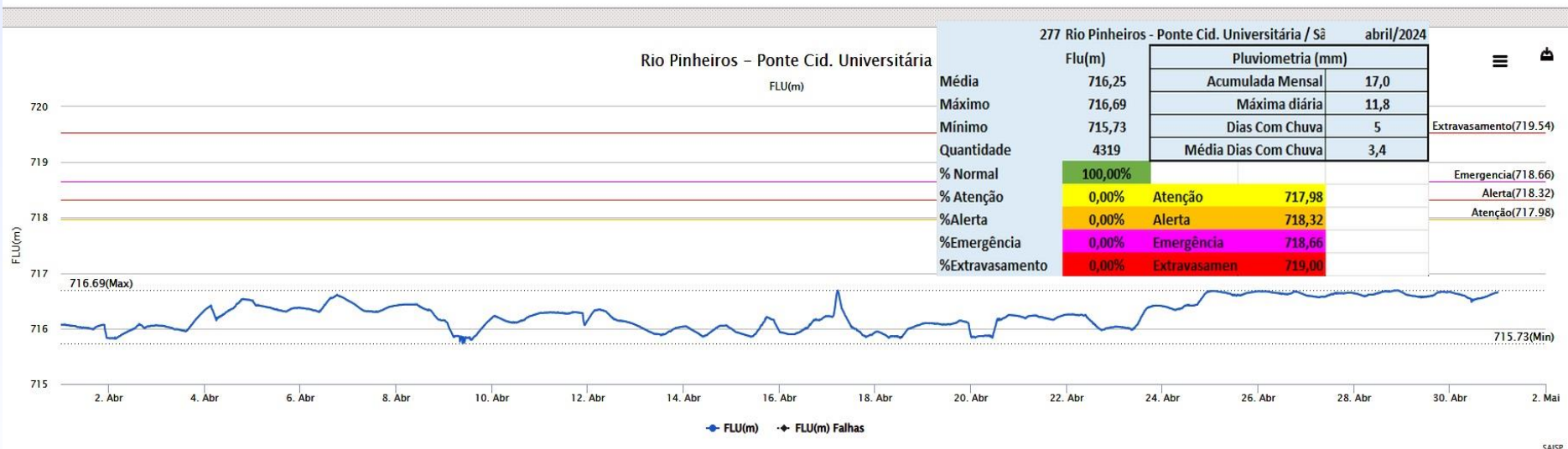
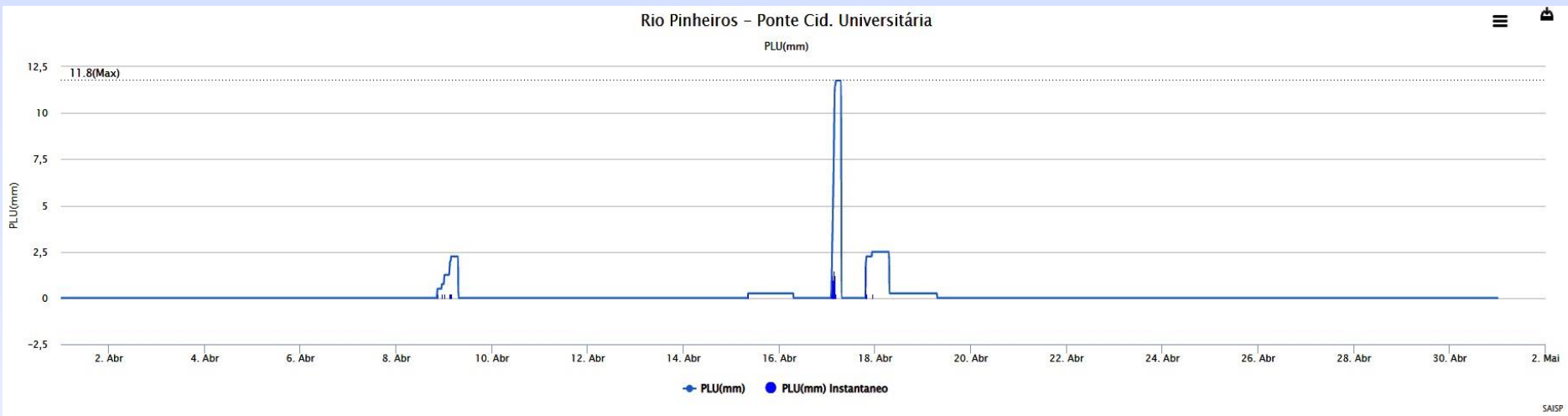


283 Rio Tamanduateí - Vd. Pacheco Chaves / Sã abril/2024

Flu(m)		Pluviometria (mm)	
Média	722,35	Acumulada Mensal	21,2
Máximo	729,95	Máxima diária	8,8
Mínimo	722,04	Dias Com Chuva	4
Quantidade	4321	Média Dias Com Chuva	5,3
% Normal	99,44%		
% Atenção	0,02%	Atenção	727,20
%Alerta	0,28%	Alerta	728,00
%Emergência	0,21%	Emergência	728,80
%Extravasamento	0,05%	Extravasamen	729,60



HIDROGRAMA POSTO TELEMÉTRICO RIO PINHEIROS (CID.UNIVER.) - ABR/2024



HIDROGRAMA POSTO TELEMÉTRICO RIO JUQUERI - ABR/2024

