

MONITORAMENTO HIDROLÓGICO

BOLETIM CHUVA - VAZÃO

Bacia Hidrográfica do Alto Tietê
(CBH-AT)

Março 2024



Localização dos Pontos de Monitoramento

MAPA SISTEMA DE MONITORAMENTO DE ALERTA DA BACIA HIDROGRÁFICA DO ALTO TIETÊ



DADOS PLUVIOMÉTRICOS SUB-BACIAS ALTO TIETÊ

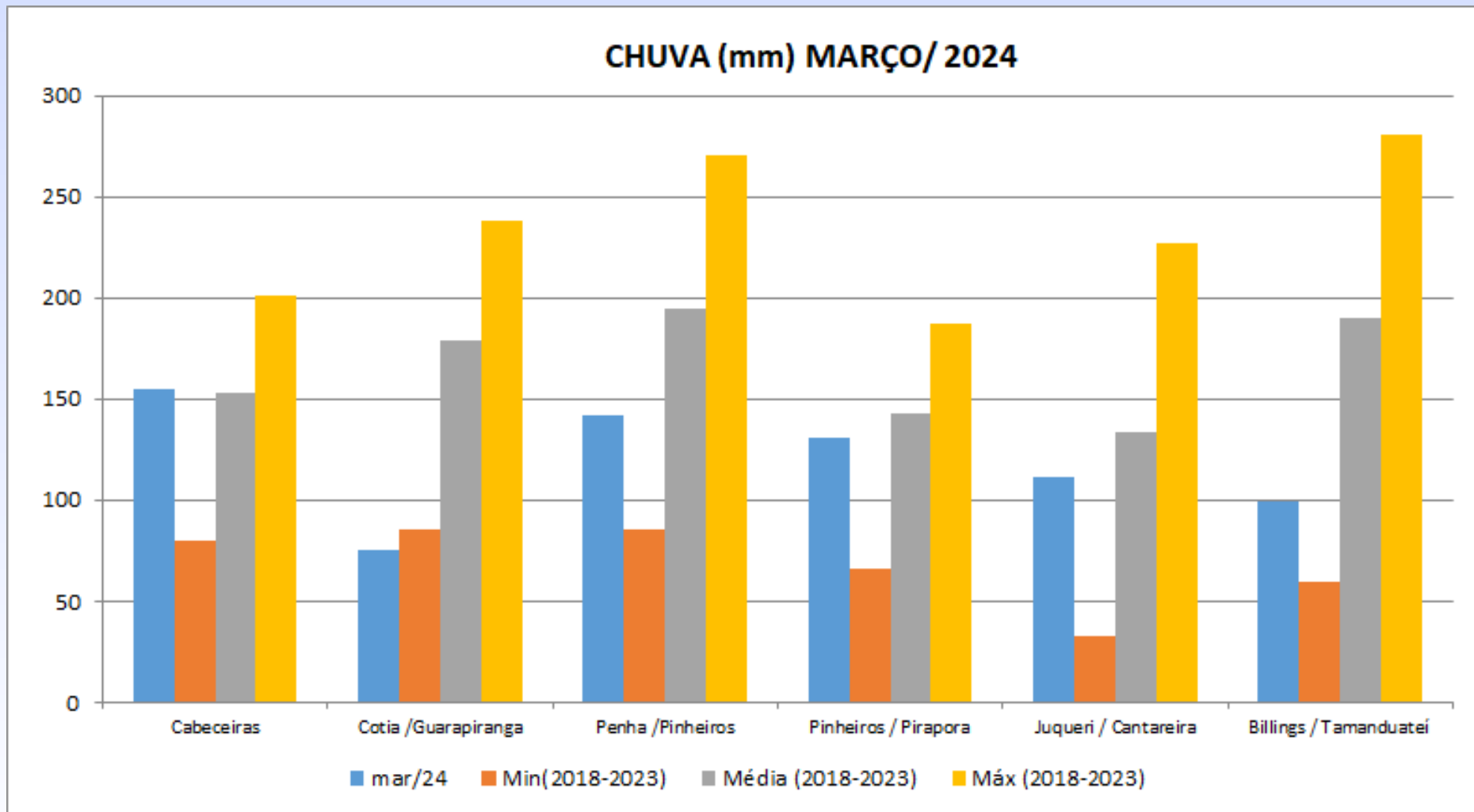
PLUVIOMETRIA - ALTO TIÊTE



CHUVA - MARÇO / 2024 (mm)

SUB-BACIA	Acumulado mês	Mín. Março (2018 a 2023)	Média Março (2018 a 2023)	Máx. Março (2018 a 2023)
Cabeceiras	155	80	153	202
Cotia/Guarapiranga	76	85	179	238
Penha/Pinheiros	142	85	195	271
Pinheiros/Pirapora	131	66	143	187
Juqueri/Cantareira	111	33	134	227
Billings/Tamanduateí	100	60	190	281

PLUVIOMETRIA - ALTO TIÊTE

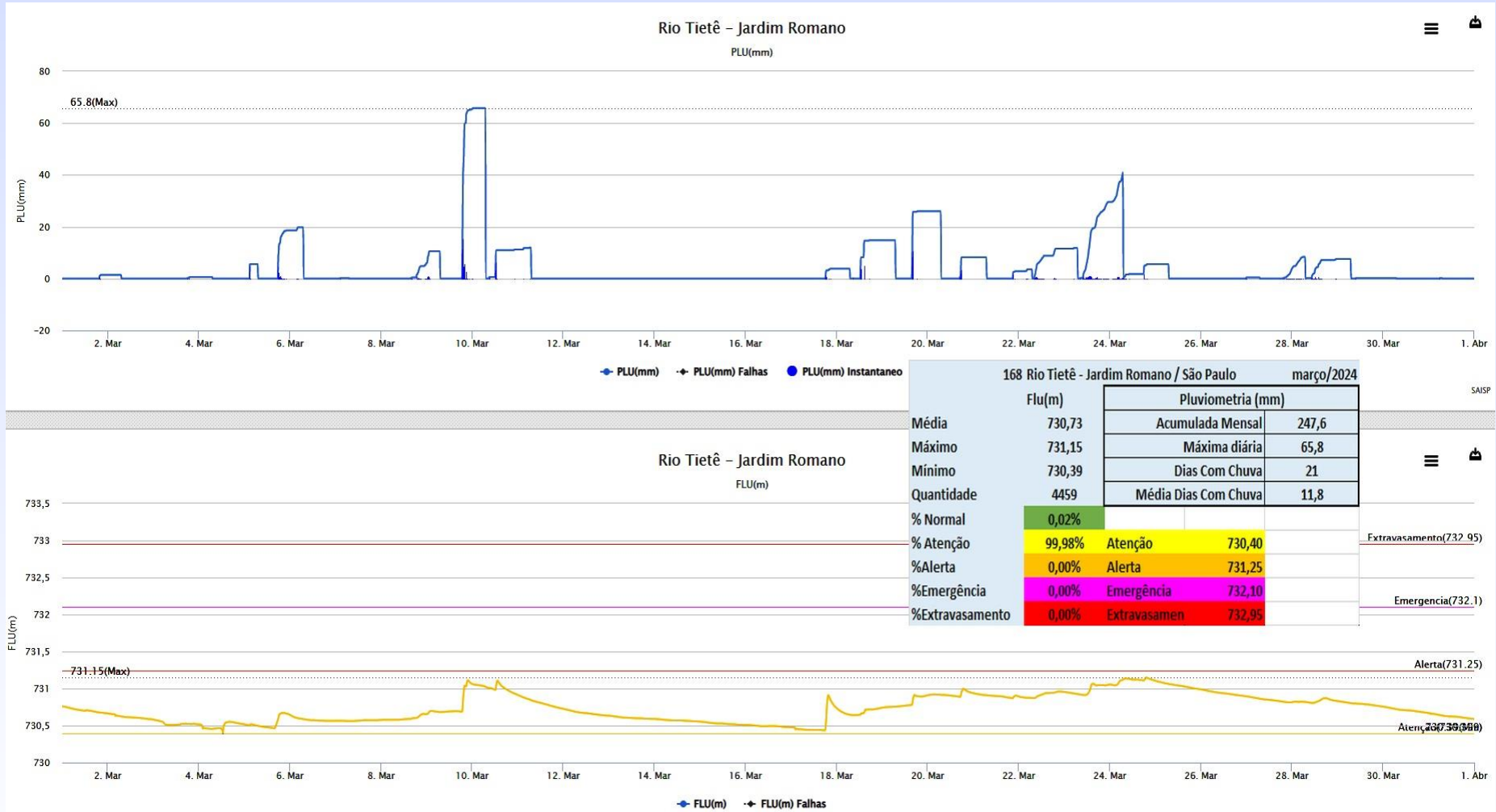


DADOS FLUVIOMÉTRICOS PRINCIPAIS PONTOS DO SISTEMA DE ALERTA/INUNDAÇÃO

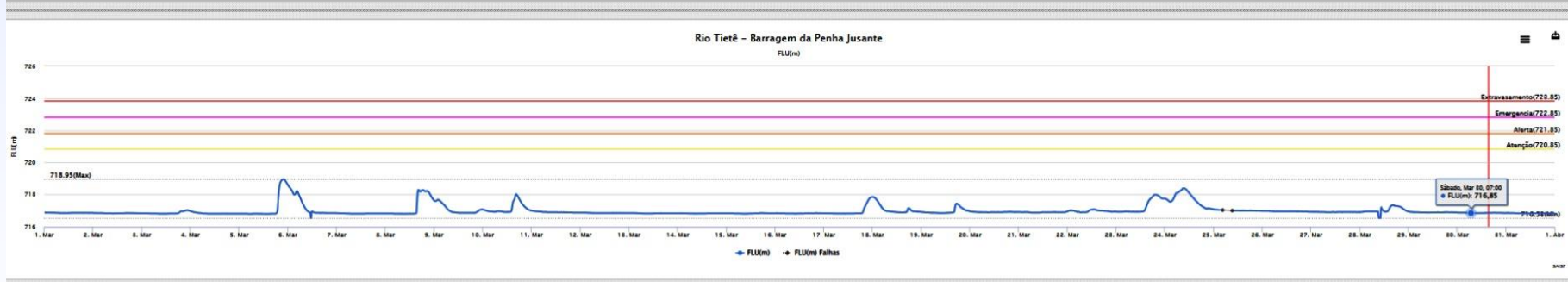
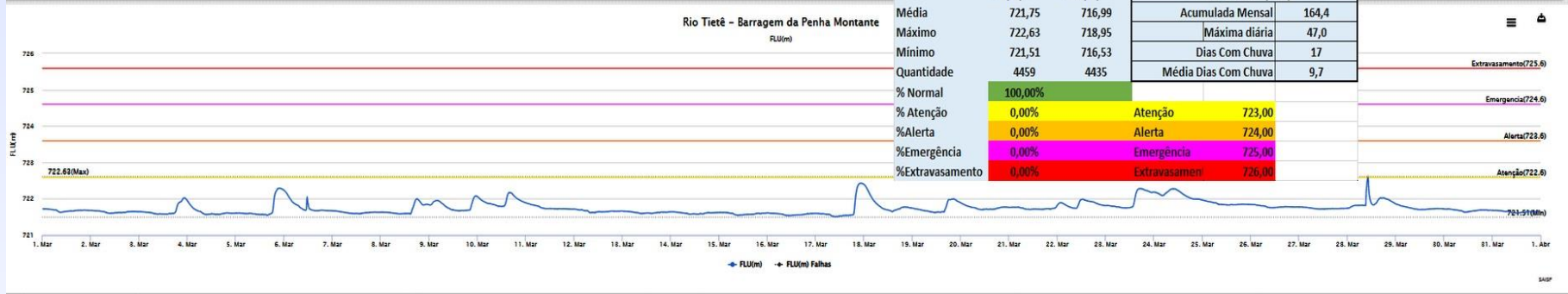
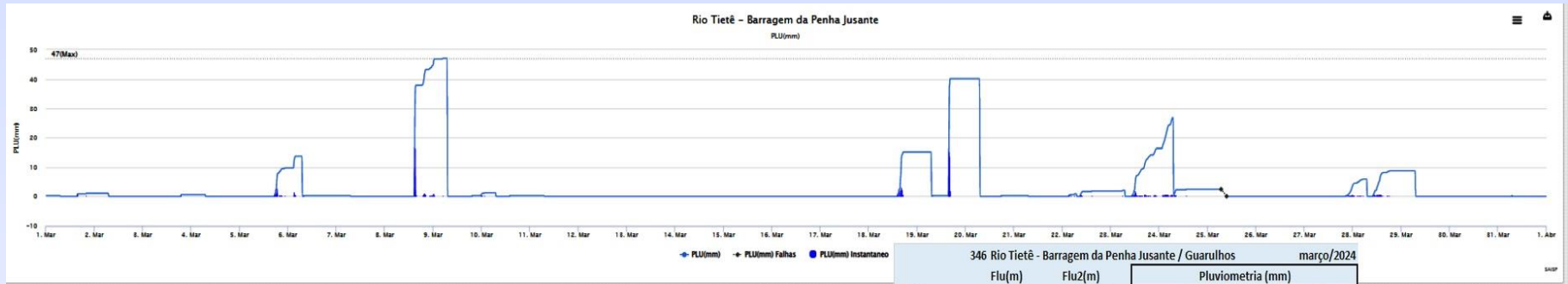
ESTATÍSTICAS BÁSICAS - VAZÃO E NÍVEL - MARÇO/2024

DAEE - DADOS FLUVIOMÉTRICOS - SUB-BACIAS ALTO TIETÊ			março/2024					Tempo de Permanência (%) em:				
Sub-bacias	Nº	Posto Fluviométrico	Unid	Média	Máximo	Mínimo	Quant	Normal	Atenção	Alerta	Emerg	Extrav
Cabeceiras	168	Rio Tietê - Jardim Romano / São Paulo	Flu (m)	730,73	731,15	730,39	4.459	0,02%	99,98%			
Penha /Pinheiros	623	Rio Verde - Rua Cunha Porã (PMSP/IQ-02) / São Paulo	Flu (m)	742,53	745,88	742,41	4.464	99,73%	0,07%	0,04%	0,04%	0,11%
	346	Rio Tietê - Barragem da Penha Jusante / Guarulhos	Flu (m)	721,75	722,63	721,51	4.459	100,00%				
	346	Rio Tietê - Barragem da Penha Jusante / Guarulhos	Flu2 (m)	716,99	718,95	716,53	4.435					
	709	Córrego Paciência - Av Edu Chaves (PMSP/JT-03) / São Paulo	Flu (m)	730,83	732,97	730,73	4.464	99,37%	0,18%	0,22%	0,20%	0,02%
	636	Córrego do Lajeado - Rua Manuel B. de Lima (PMSP/IT-03) / São Paulo	Flu (m)	730,90	733,52	730,80	4.464	99,60%	0,16%	0,09%	0,00%	0,16%
	844	Agua Vermelha / São Paulo	Flu (m)	738,77	742,20	738,64	4.464	100,00%				
	11	Rio Aricanduva - Av. Itaquera / São Paulo	Flu (m)	730,61	732,30	730,29	4.459	100,00%				
	810	Córrego Mooca - Vila Prudente / São Paulo	Flu (m)	732,27	737,32	732,23	4.277	99,88%	0,00%	0,00%	0,00%	0,12%
	283	Rio Tamanduateí - Vd. Pacheco Chaves / São Paulo	Flu (m)	722,49	733,42	722,04	4.459	99,48%	0,09%	0,09%	0,09%	0,25%
	283	Rio Tamanduateí - Vd. Pacheco Chaves / São Paulo	Q (m³/s)									
	730	Corrego Saracura Av. 9 de Julho / São Paulo	Flu (m)	731,81	736,00	731,77	4.464	99,78%	0,00%	0,00%	0,00%	0,22%
	783	Córrego Sapateiro Parque Ibirapuera / São Paulo	Flu (m)	744,28	746,17	744,05	4.464	99,96%	0,00%	0,00%	0,00%	0,04%
	6	Rio Tietê - Ponte do Limão / São Paulo	Flu (m)									
	6	Rio Tietê - Ponte do Limão / São Paulo	Q (m³/s)									
	405	Córrego Mandaqui - Rua Zilda (PMSP/CV-03) / São Paulo	Flu (m)	722,39	723,90	722,29	4.459	100,00%				
	1000853	Córrego Morro do S - Capão Redondo (PMSP/CL-01) / São Paulo	Flu (m)	750,90	753,43	750,83	4.459	99,44%	0,18%	0,18%	0,11%	0,09%
	277	Rio Pinheiros - Ponte Cid. Universitária / São Paulo	Flu (m)	715,87	717,21	715,72	4.461	100,00%				
	1000360	Córrego Pirajuçara - Extra Taboão / São Paulo	Flu (m)	732,52	734,38	732,35	4.459	99,73%	0,27%			
1000847	Rio Tietê Barragem Móvel Montante / São Paulo	Flu (m)	713,83	716,57	712,91	4.459	100,00%					
1000847	Rio Tietê Barragem Móvel Montante / São Paulo	Flu2 (m)	713,83	716,54	712,99	4.465						
Pinheiros / Pirapora	1000817	Ribeirão Vermelho - Anhanguera / São Paulo	Flu (m)	726,87	730,41	721,79	4.459	97,33%	0,36%	0,43%	1,86%	0,02%
Juqueri / Cantareira	237	Rio Juqueri / Santana do Parnaíba	Flu (m)	695,62	697,13	694,92	4.457	100,00%				
	280	Córrego Oratório - Vila Prudente / São Paulo	Flu (m)	735,31	737,04	735,18	4.464	100,00%				
Billings / Tamanduatei	1000430	Ribeirão dos Couros - Ford / São B. do Campo	Flu (m)	3,15	4,85	3,02	4.463	98,48%	1,46%	0,07%		
	1000839	Ribeirão dos Meninos - Clube São José / São Paulo	Flu (m)	736,87	739,42	736,66	4.452	99,78%	0,16%	0,07%		

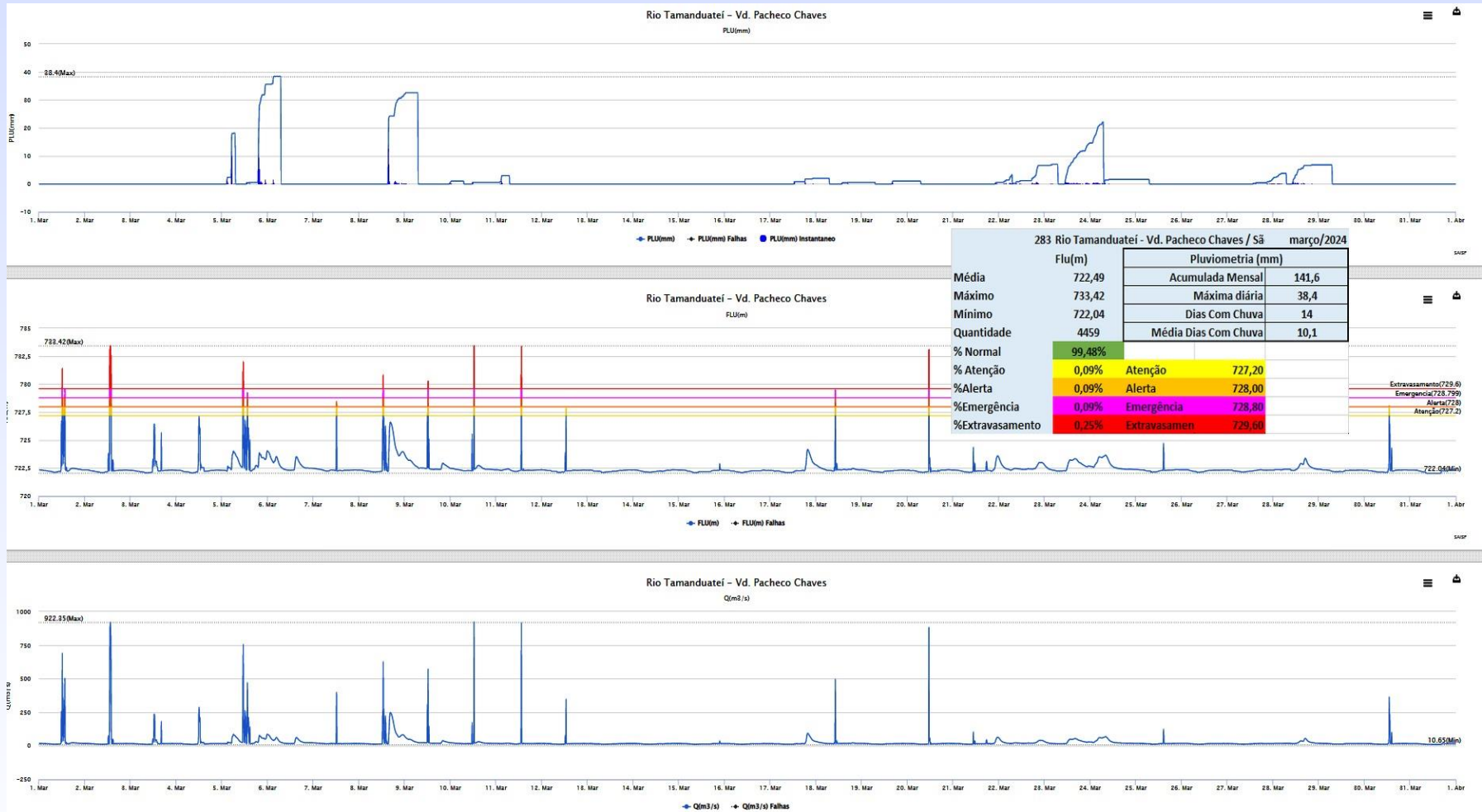
HIDROGRAMA POSTO TELEMÉTRICO RIO TIETÊ - MAR/2024



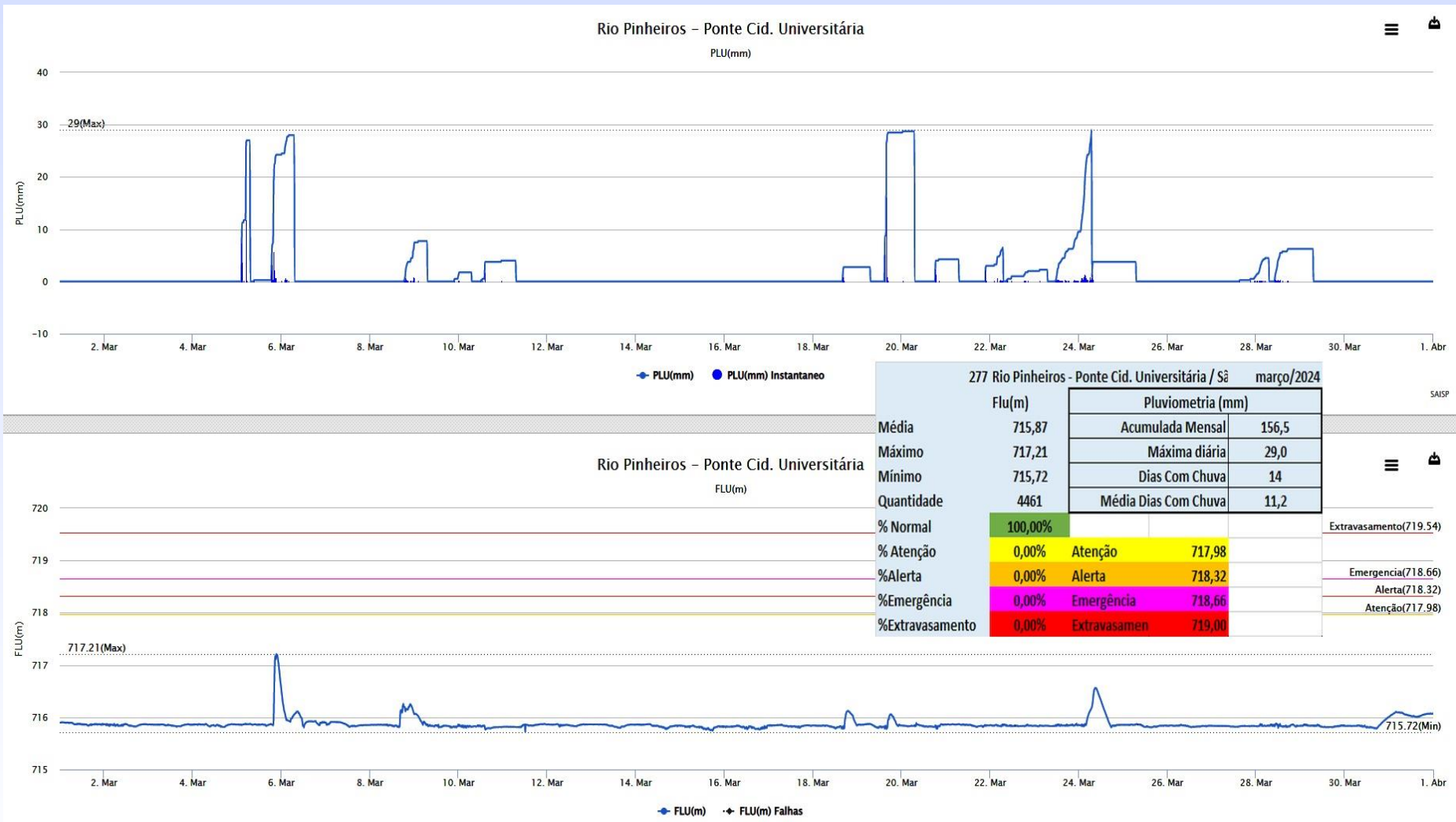
HIDROGRAMA POSTO TELEMÉTRICO RIO TIETÊ (PENHA) - MAR/2024



HIDROGRAMA POSTO TELEMÉTRICO RIO TAMANDUATEÍ - MAR/2024



HIDROGRAMA POSTO TELEMÉTRICO RIO PINHEIROS (CID.UNIVER.) - MAR/2024



HIDROGRAMA POSTO TELEMÉTRICO RIO JUQUERI - MAR/2024

