

MONITORAMENTO HIDROLÓGICO BOLETIM CHUVA - VAZÃO

Bacia Hidrográfica do Alto Tietê (CBH-AT)

Fevereiro 2024



Localização dos Pontos de Monitoramento

MAPA SISTEMA DE MONITORAMENTO DE ALERTA DA BACIA HIDROGRÁFICA DO ALTO TIETÊ



DADOS PLUVIOMÉTRICOS SUB-BACIAS ALTO TIETÊ

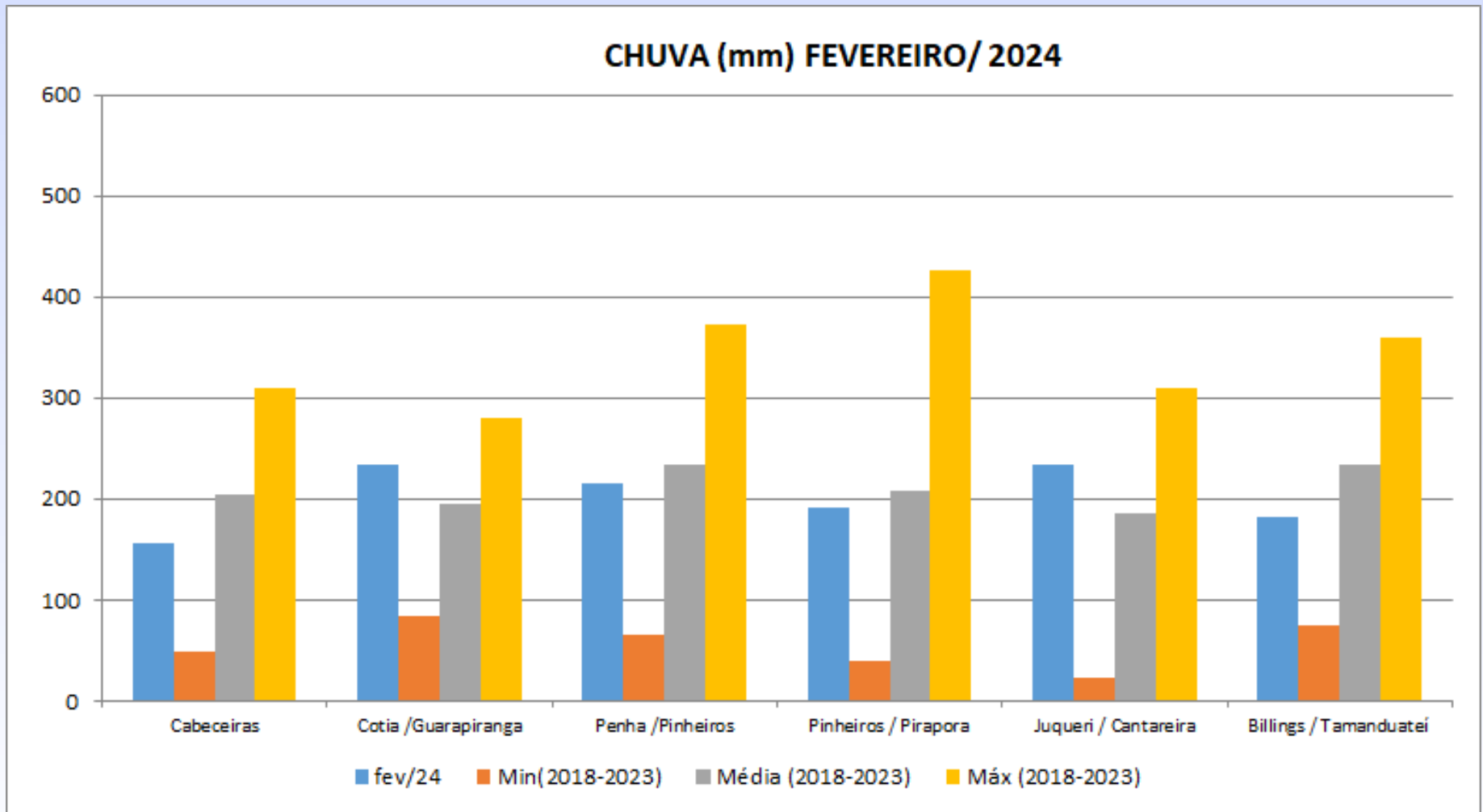
PLUVIOMETRIA - ALTO TIÊTE



CHUVA - FEVEREIRO / 2024 (mm)

SUB-BACIA	Acumulado mês	Mín. Fevereiro (2018 a 2023)	Média Fevereiro (2018 a 2023)	Máx. Fevereiro (2018 a 2023)
Cabeceiras	157	50	205	310
Cotia/Guarapiranga	234	84	194	281
Penha/Pinheiros	215	65	235	373
Pinheiros/Pirapora	191	40	208	426
Juqueri/Cantareira	234	22	186	309
Billings/Tamanduateí	361	75	198	337

PLUVIOMETRIA - ALTO TIÊTE

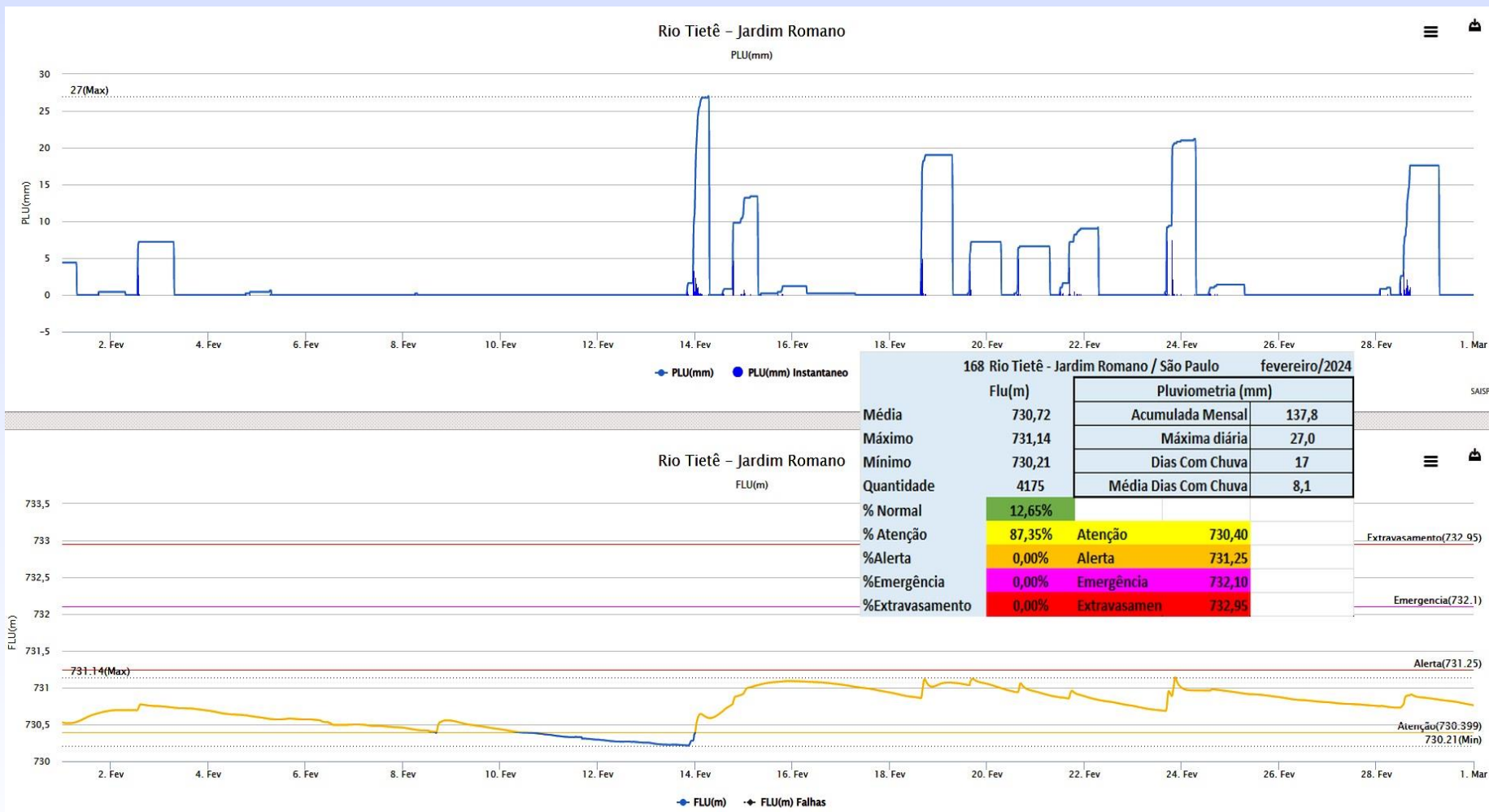


DADOS FLUVIOMÉTRICOS PRINCIPAIS PONTOS DO SISTEMA DE ALERTA/INUNDAÇÃO

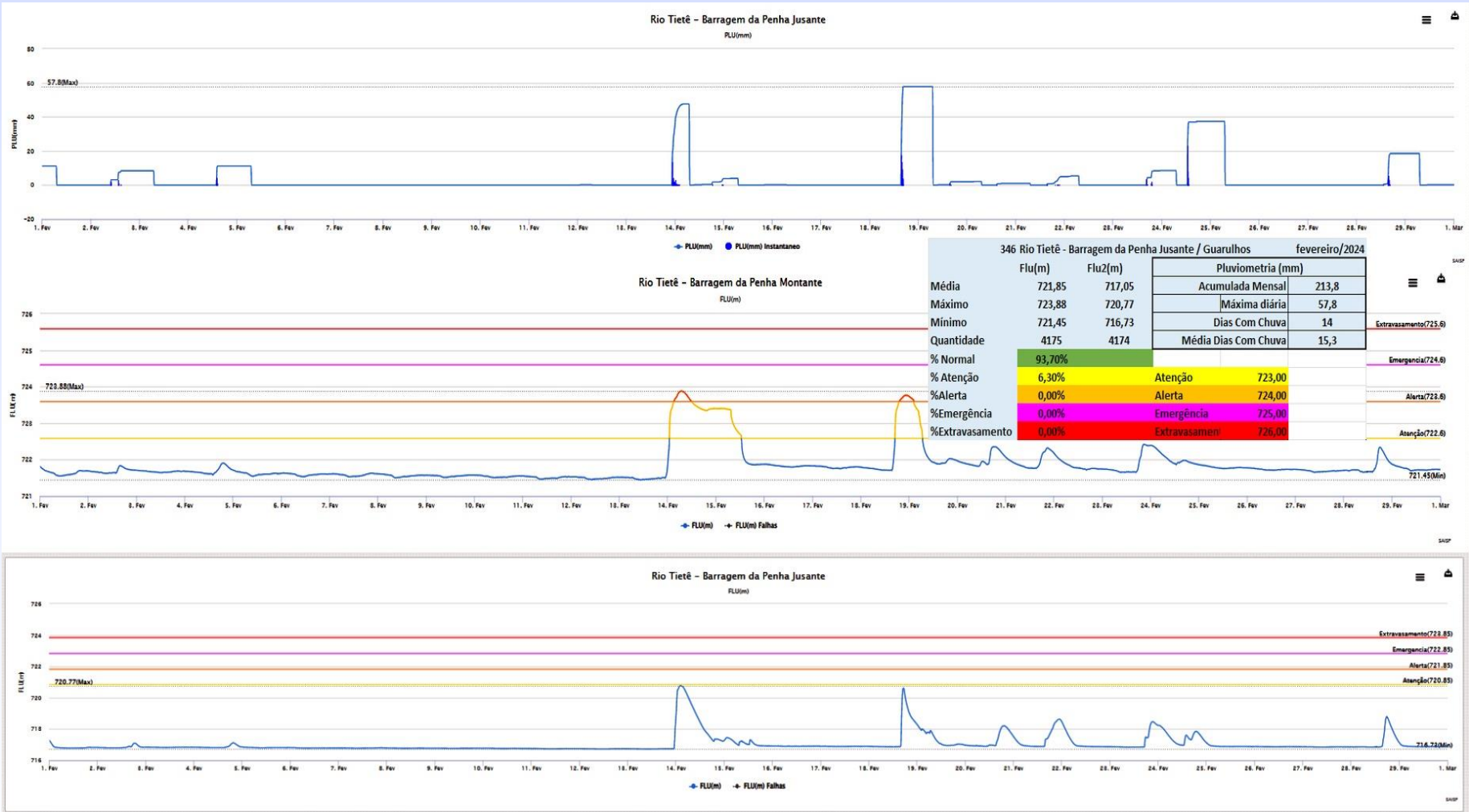
ESTATÍSTICAS BÁSICAS - VAZÃO E NÍVEL - FEVEREIRO/2024

DAEE - DADOS FLUVIOMÉTRICOS - SUB-BACIAS ALTO TIETÊ			fevereiro/2024					Tempo de Permanência (%) em:				
Sub-bacias	Nº	Posto Fluviométrico	Unid	Média	Máximo	Mínimo	Quant	Normal	Atenção	Alerta	Emerg	Extrav
Cabeceiras	168	Rio Tietê - Jardim Romano / São Paulo	Flu (m)	730,72	731,14	730,21	4.175	12,65%	87,35%			
Cotia / Guarapiranga	273	Córrego Poá - Foz / Taboão da Serra	Flu (m)	732,48	736,55	732,35	4.177	52,98%	46,01%	0,55%	0,22%	0,24%
Penha / Pinheiros	623	Rio Verde - Rua Cunha Porã (PMSP/IQ-02) / São Paulo	Flu (m)	742,50	745,50	742,37	4.177	99,57%	0,14%	0,17%	0,05%	0,07%
	346	Rio Tietê - Barragem da Penha Jusante / Guarulhos	Flu (m)	721,85	723,88	721,45	4.175	93,70%	6,30%			
	346	Rio Tietê - Barragem da Penha Jusante / Guarulhos	Flu2 (m)	717,05	720,77	716,73	4.174					
	709	Córrego Paciência - Av Edu Chaves (PMSP/JT-03) / São Paulo	Flu (m)	730,86	733,13	730,76	4.176	99,35%	0,14%	0,19%	0,24%	0,07%
	844	Agua Vermelha / São Paulo	Flu (m)	738,71	742,04	738,56	4.175	100,00%				
	589	Córrego Ponte Rasa - Rua Maria Leocadia (PMSP/PE-03) / São Paulo.	Flu (m)	737,22	740,87	737,12	4.175	99,81%	0,00%	0,05%	0,05%	0,10%
	11	Rio Aricanduva - Av. Itaquera / São Paulo	Flu (m)	730,64	733,27	730,31	4.177	100,00%				
	810	Córrego Mooca - Vila Prudente / São Paulo	Flu (m)	732,28	737,28	732,24	4.177	99,62%	0,07%	0,07%	0,05%	0,19%
	283	Rio Tamanduateí - Vd. Pacheco Chaves / São Paulo	Flu (m)	722,60	733,27	722,09	4.177	99,38%	0,43%	0,00%	0,05%	0,14%
	730	Corrego Saracura Av. 9 de Julho / São Paulo	Flu (m)	731,92	735,98	731,76	4.147	97,23%	0,00%	0,00%	0,00%	2,77%
	6	Rio Tietê - Ponte do Limão / São Paulo	Flu (m)									
	6	Rio Tietê - Ponte do Limão / São Paulo	Q (m³/s)									
	405	Córrego Mandaqui - Rua Zilda (PMSP/CV-03) / São Paulo	Flu (m)	722,38	724,31	722,31	4.175	99,93%	0,07%			
	527	Córrego Água Espreada - Montante Piscinão (PMSP/SA-05) / São Paulo	Flu (m)	744,51	746,59	744,35	4.175	97,75%	0,43%	0,17%	0,07%	1,58%
	277	Rio Pinheiros - Ponte Cid. Universitária / São Paulo	Flu (m)	715,91	718,87	715,67	4.177	99,43%	0,14%	0,19%	0,24%	0,00%
	1000360	Córrego Pirajuçara - Extra Taboão / São Paulo	Flu (m)	732,56	737,23	732,33	4.177	99,09%	0,45%	0,14%	0,10%	0,22%
1000847	Rio Tietê Barragem Móvel Montante / São Paulo	Flu (m)	714,00	719,04	712,89	4.176	98,23%	1,15%	0,62%	0,00%	0,00%	
1000847	Rio Tietê Barragem Móvel Montante / São Paulo	Flu2 (m)	713,94	719,00	712,79	4.176						
Pinheiros / Pirapora	1000817	Ribeirão Vermelho - Anhanguera / São Paulo	Flu (m)	727,34	729,25	727,25	4.144	99,93%	0,07%			
Juqueri / Cantareira	149	Rio Tietê - Lagoa de Carapicuíba / Barueri	Flu (m)	712,37	724,02	711,63	2.032	98,57%	1,08%	0,05%	0,00%	0,30%
	290	F-36 - Rio Juqueri / Caieiras	Flu (m)	1,74	4,26	1,51	4.176	99,81%	0,00%	0,00%	0,02%	0,17%
	290	F-36 - Rio Juqueri / Caieiras	Q (m³/s)	4,56	13,41	3,75	4.176					
	534	F-38 - Rio Juqueri / Franco da Rocha	Flu (m)	1,73	3,00	1,62	4.175	93,94%	3,64%	0,84%	1,25%	0,34%
	534	F-38 - Rio Juqueri / Franco da Rocha	Q (m³/s)	2,73	4,75	0,00	4.177					
	237	Rio Juqueri / Santana do Parnaíba	Flu (m)	695,68	697,41	694,86	4.152	100,00%				
Billings / Tamanduateí	280	Córrego Oratório - Vila Prudente / São Paulo	Flu (m)	735,31	737,06	735,21	4.177	100,00%				
	1000430	Ribeirão dos Couros - Ford / São B. do Campo	Flu (m)	3,28	6,70	3,00	4.177	94,66%	3,16%	1,22%	0,96%	0,00%
	1000839	Ribeirão dos Meninos - Clube São José / São Paulo	Flu (m)	737,01	740,58	736,65	4.177	98,01%	0,89%	0,26%	0,55%	0,29%

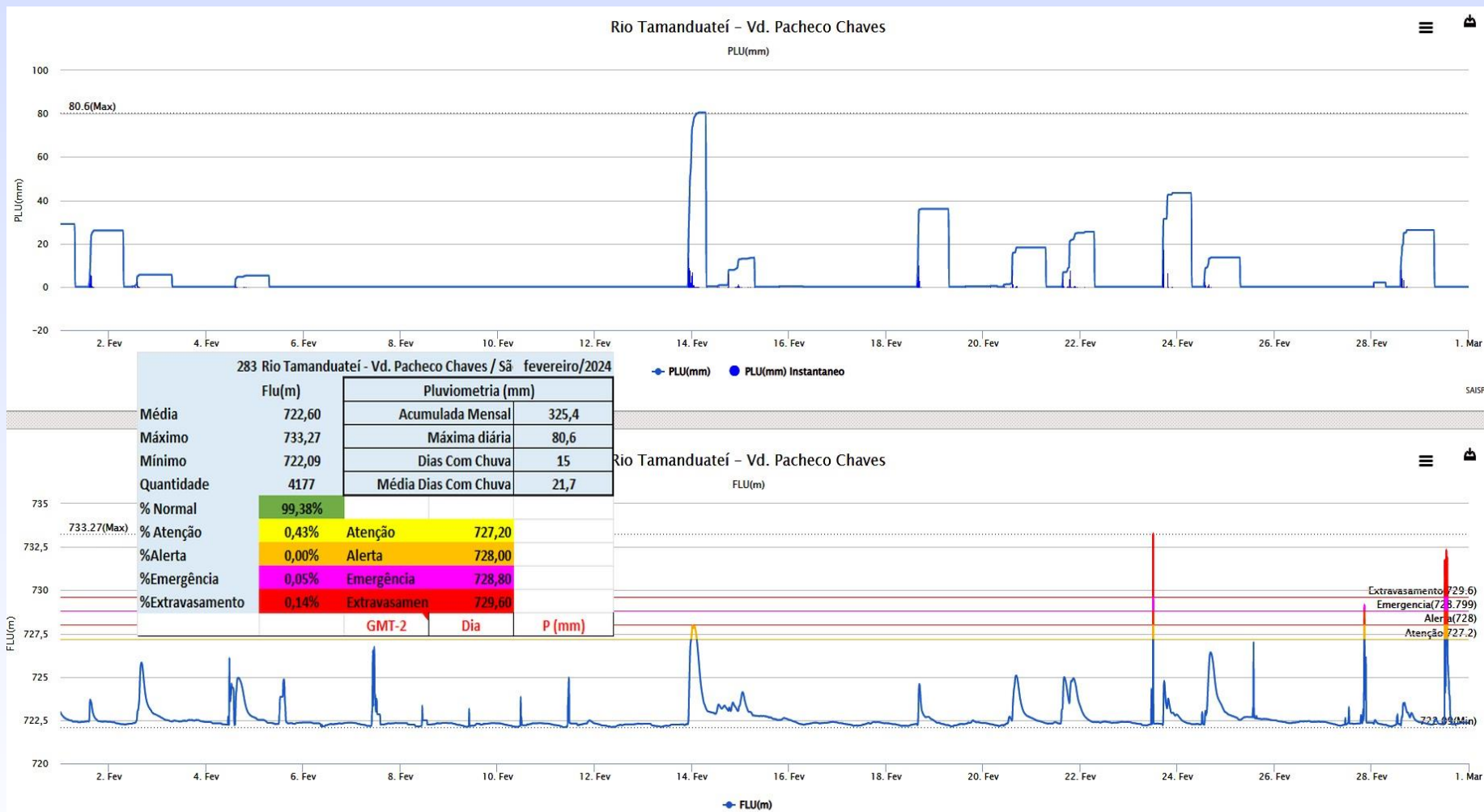
HIDROGRAMA POSTO TELEMÉTRICO RIO TIETÊ - FEV/2024



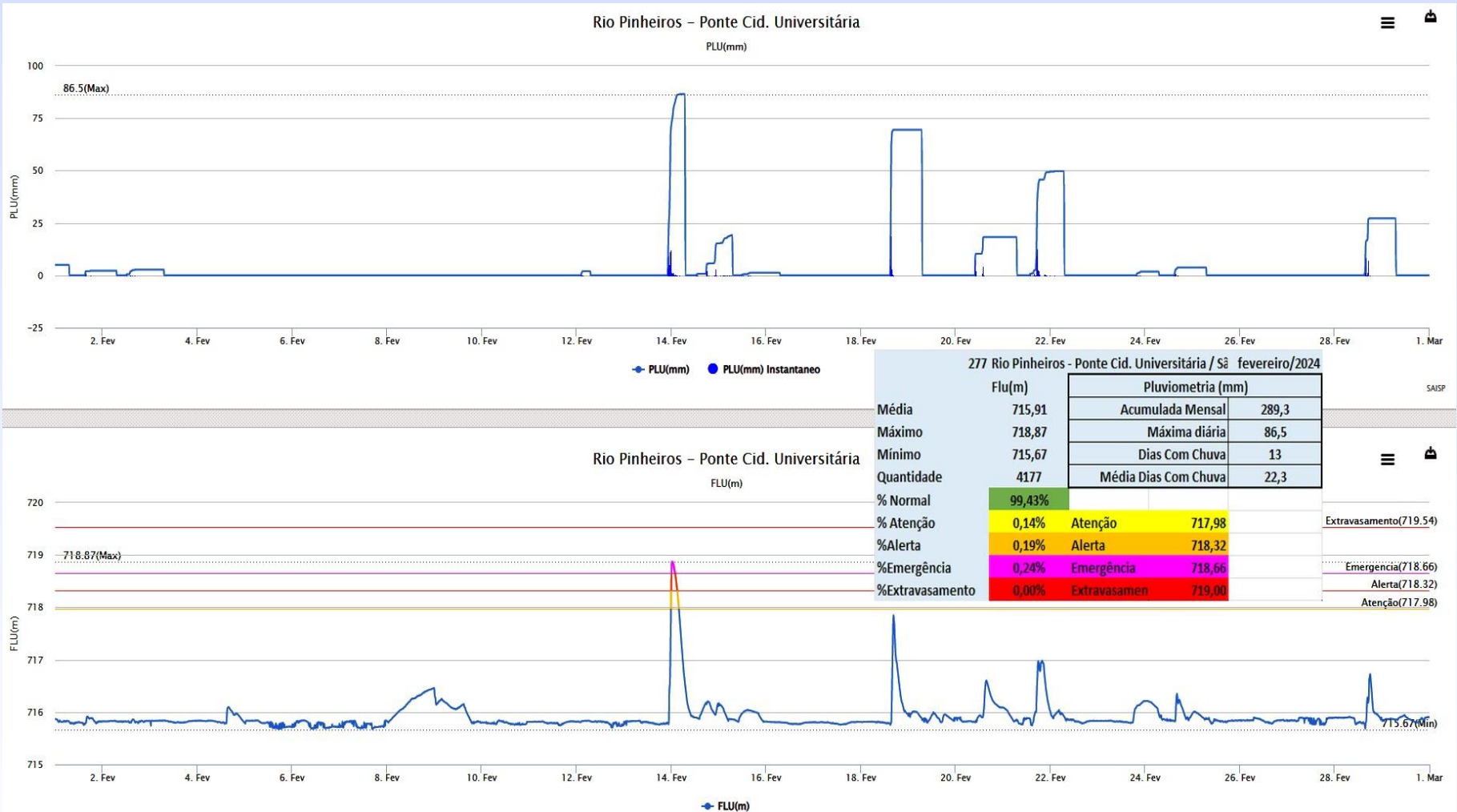
HIDROGRAMA POSTO TELEMÉTRICO RIO TIETÊ (PENHA) - FEV/2024



HIDROGRAMA POSTO TELEMÉTRICO RIO TAMANDUATEÍ - FEV/2024



HIDROGRAMA POSTO TELEMÉTRICO RIO PINHEIROS (CID.UNIVER.) - FEV/2024



HIDROGRAMA POSTO TELEMÉTRICO RIO JUQUERY - FEV/2024

