

MONITORAMENTO HIDROLÓGICO BOLETIM EXUTÓRIOS

**Bacia Hidrográfica do Alto Tietê
(CBH-AT)**

Dezembro 2023

Localização dos Pontos de Monitoramento

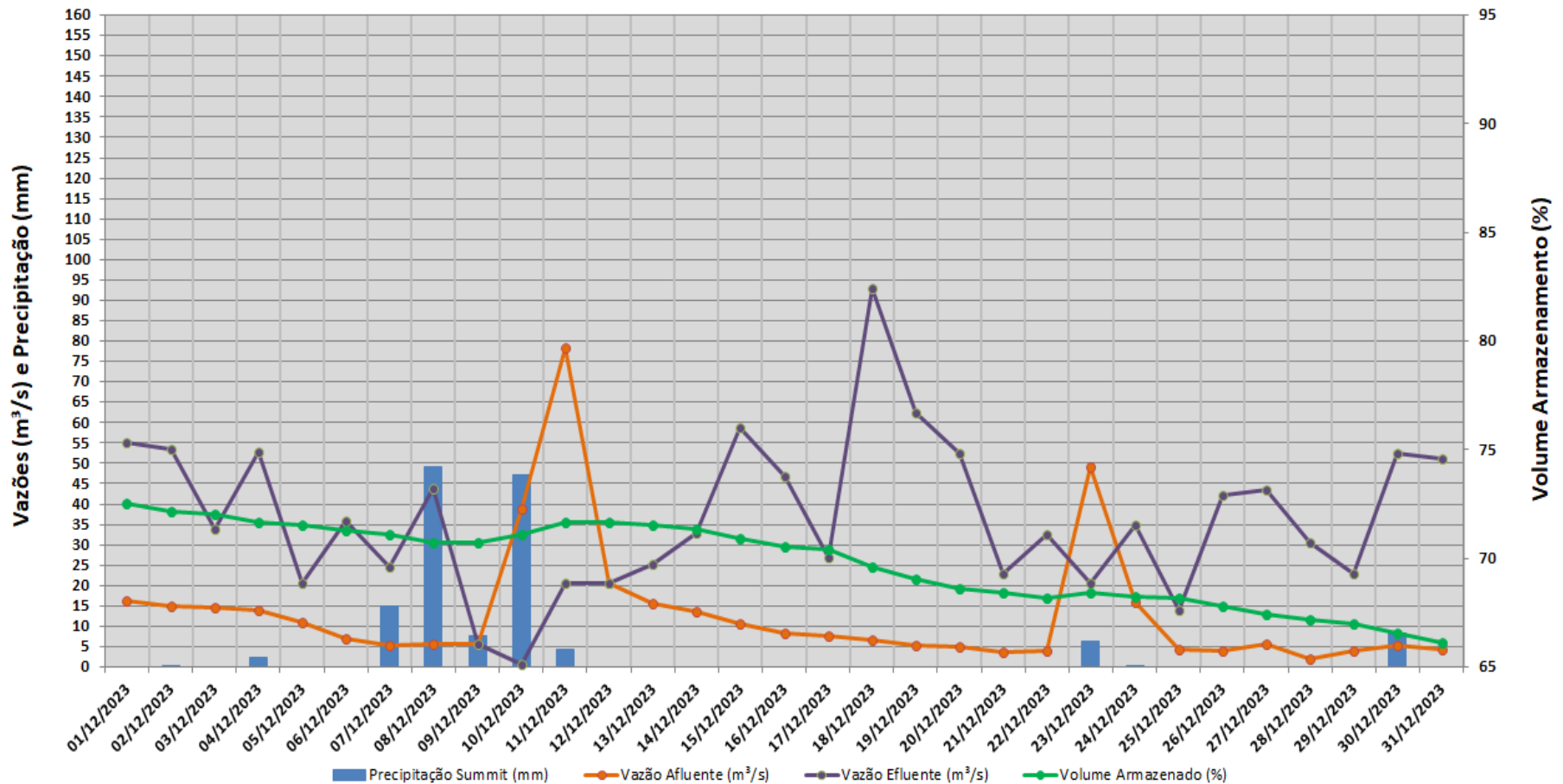
MAPA MONITORAMENTO DA BACIA HIDROGRÁFICA DO ALTO TIETÊ



EXUTÓRIOS - ALTO TIETÊ

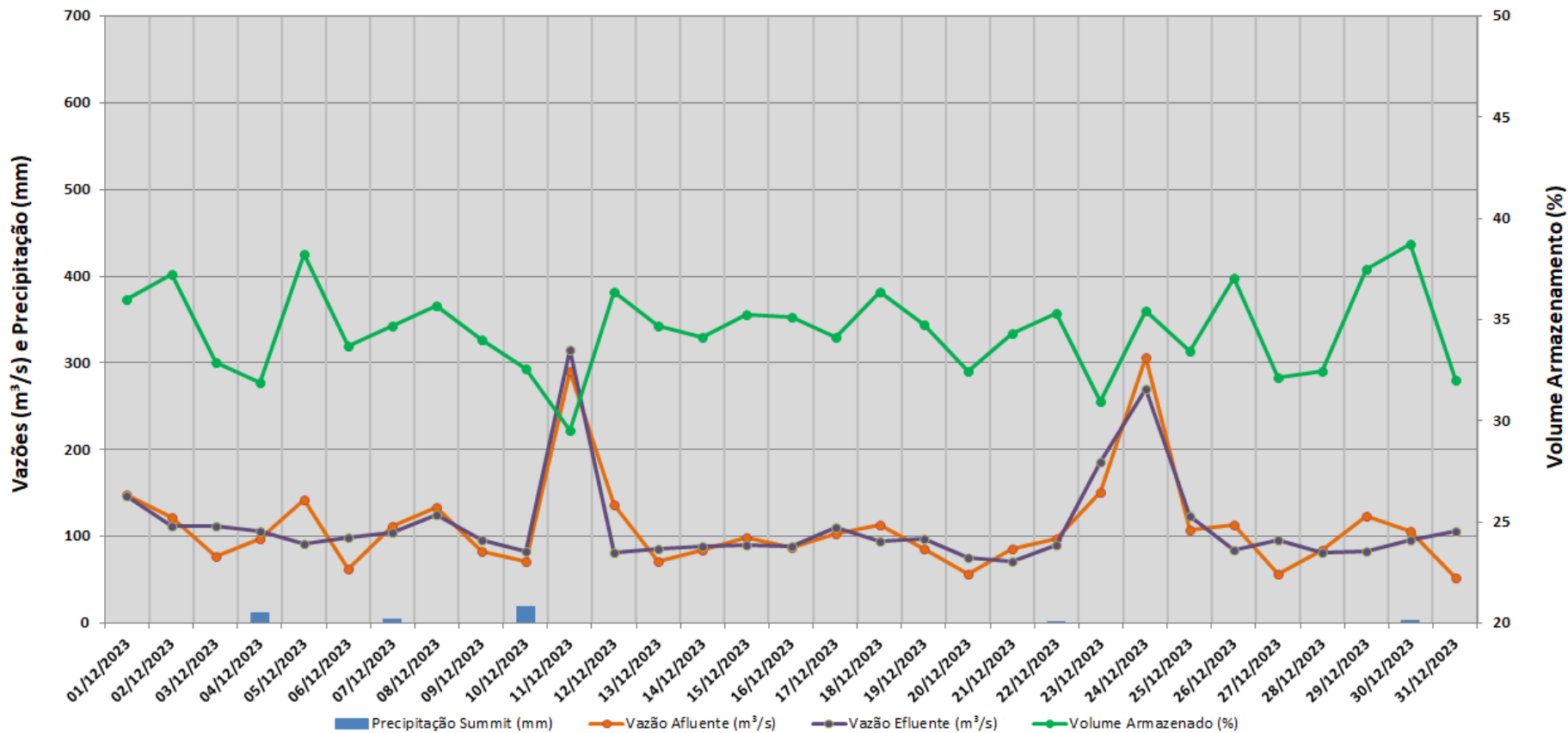
Dados Operativos Hidráulicos e Hidrológicos dos Reservatórios dos Exutórios

Reservatório Billings (Compartimento Pedreira) - Dezembro/2023



Dados Operativos Hidráulicos e Hidrológicos dos Reservatórios dos Exutórios

Reservatório Pirapora - Dezembro/2023



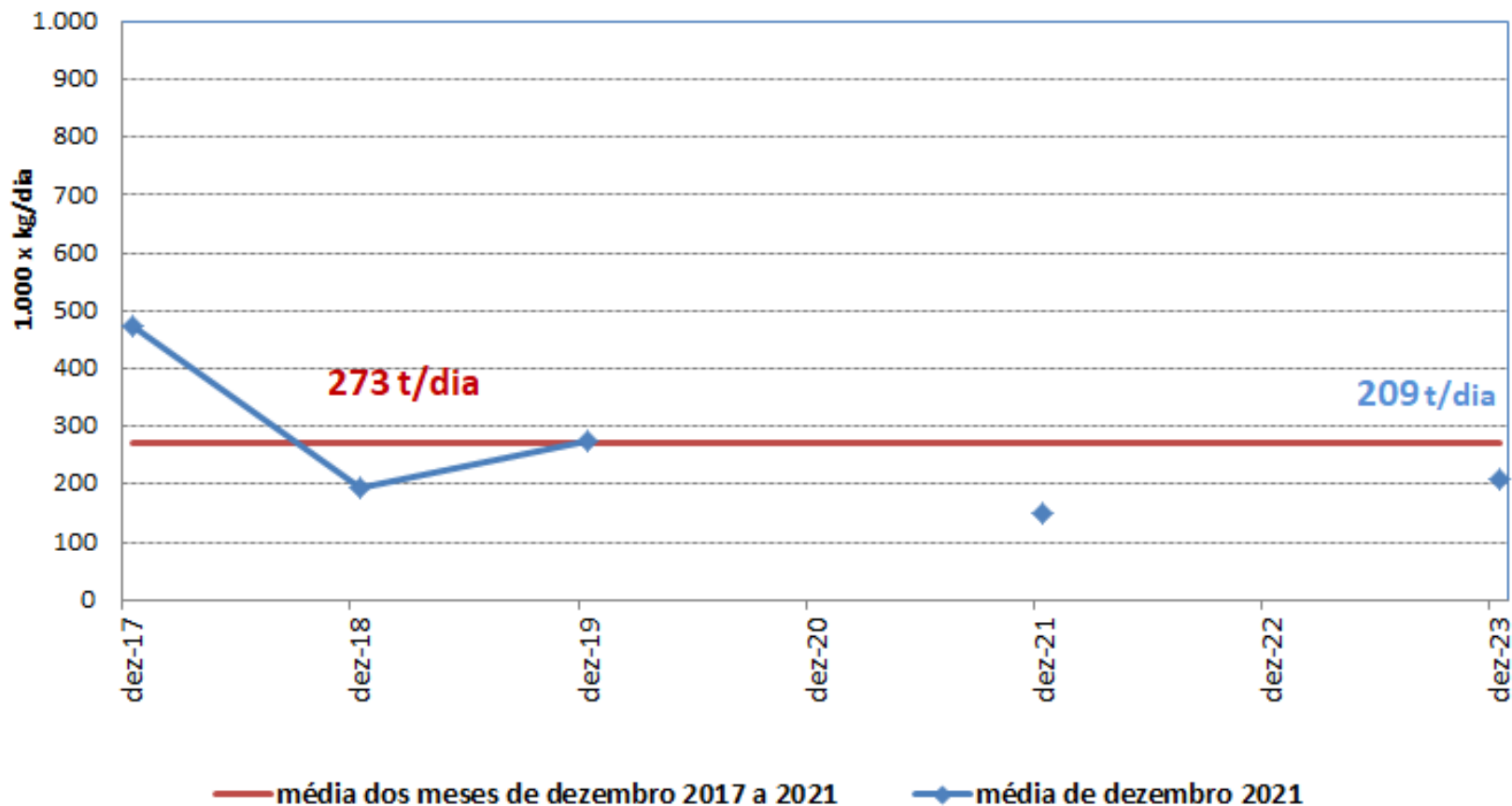
CARGA ORGÂNICA NO PINHEIROS/PIRAPORA

Dezembro	VAZÃO (m ³ /s)		DBO (mg/L)		CARGA (t/dia)		
	Pinheiros	Tietê	Pinheiros	Tietê	Pinheiros	Tietê	Total
2024	3,4	112,6	23,4	20,8	7	202	209
2017 a 2021* (média)	7,2	125,6	37,3	24,1	21	252	273

*Em dezembro de 2020 e de 2022 não houve amostragem.

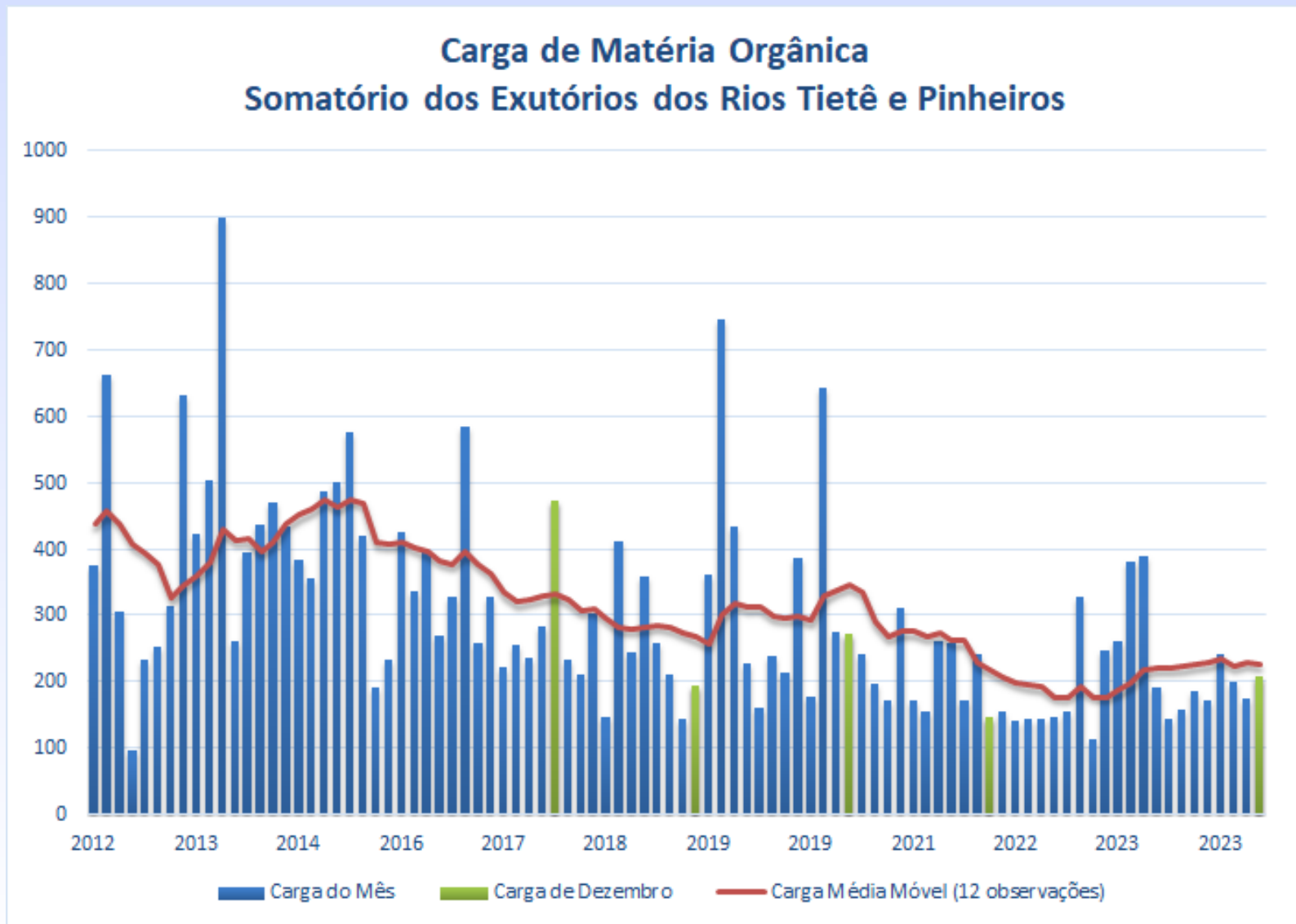
HISTÓRICO DA CARGA DE MATÉRIA ORGÂNICA EXPORTADA PELA UGRHI-ALTO TIETÊ

Carga de Matéria Orgânica - DEZEMBRO Exutórios do Tietê e Pinheiros



Em dezembro de 2020 e de 2022 não houve amostragem.

HISTÓRICO DA CARGA DE MATÉRIA ORGÂNICA EXPORTADA PELA UGRHI-ALTO TIETÊ



Em dezembro de 2020 e de 2022 não houve amostragem.