

MONITORAMENTO HIDROLÓGICO

BOLETIM CHUVA - VAZÃO

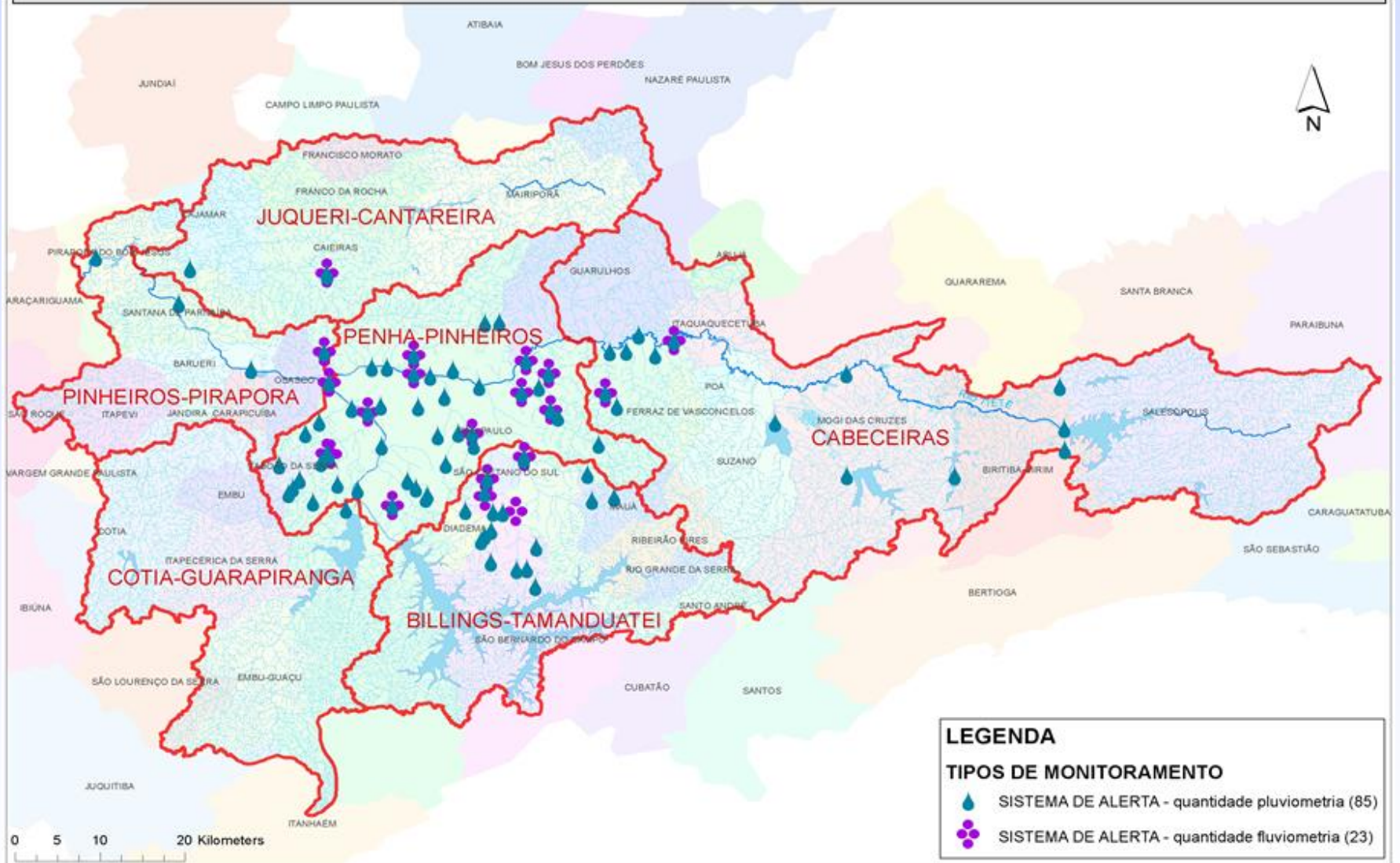
Bacia Hidrográfica do Alto Tietê
(CBH-AT)

Mai 2023



Localização dos Pontos de Monitoramento

MAPA SISTEMA DE MONITORAMENTO DE ALERTA DA BACIA HIDROGRÁFICA DO ALTO TIETÊ



DADOS PLUVIOMÉTRICOS SUB-BACIAS ALTO TIETÊ

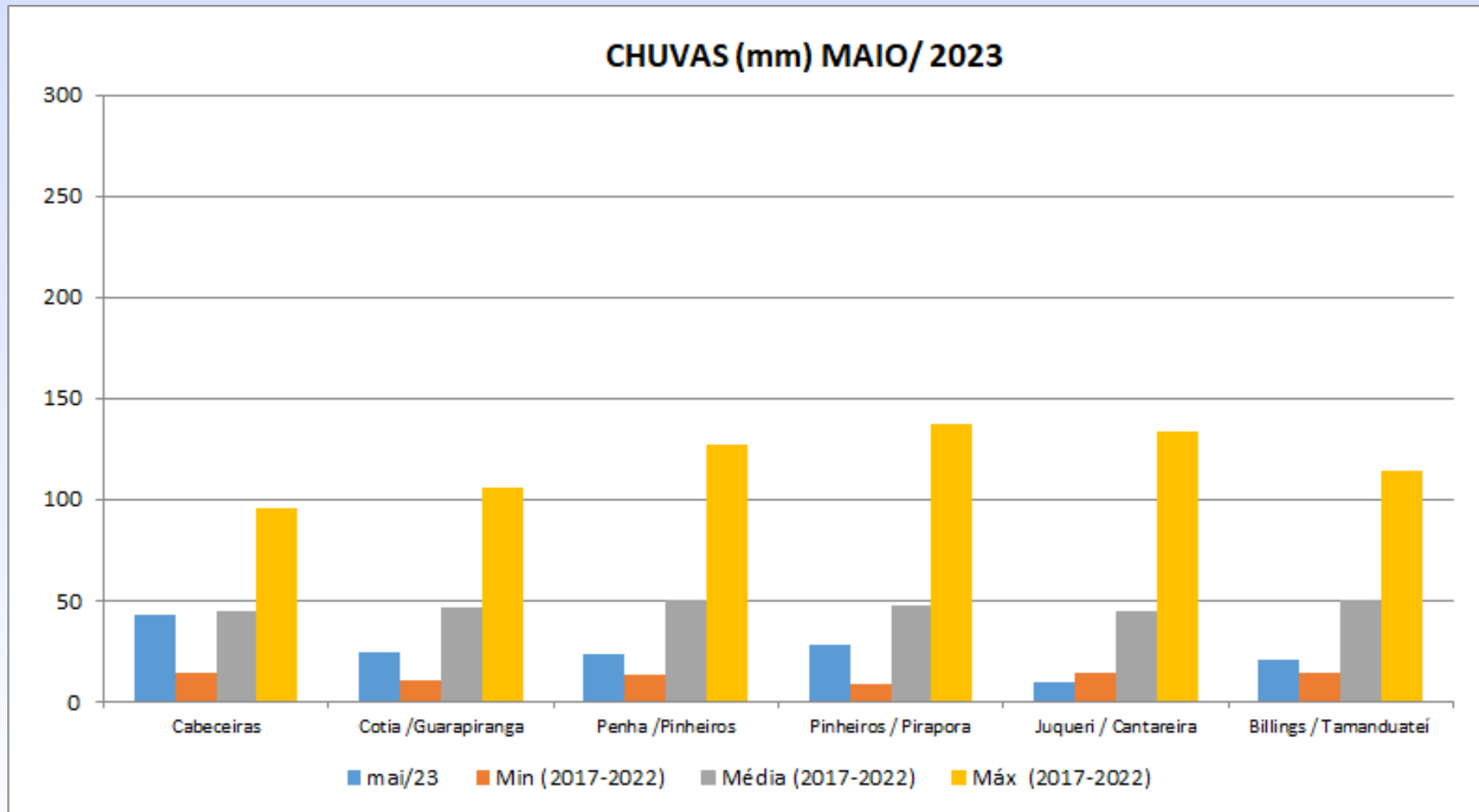
PLUVIOMETRIA - ALTO TIÊTE



CHUVA - MAIO / 2023 (mm)

SUB-BACIA	Acumulado mês	Mín. Maio (2017 a 2022)	Média Maio (2017 a 2022)	Máx. Maio (2017 a 2022)
Cabeceiras	43	14	45	96
Cotia/Guarapiranga	25	11	46	106
Penha/Pinheiros	23	13	50	127
Pinheiros/Pirapora	28	9	47	137
Juqueri/Cantareira	10	14	45	133
Billings/Tamanduateí	21	14	51	114

PLUVIOMETRIA - ALTO TIÊTE

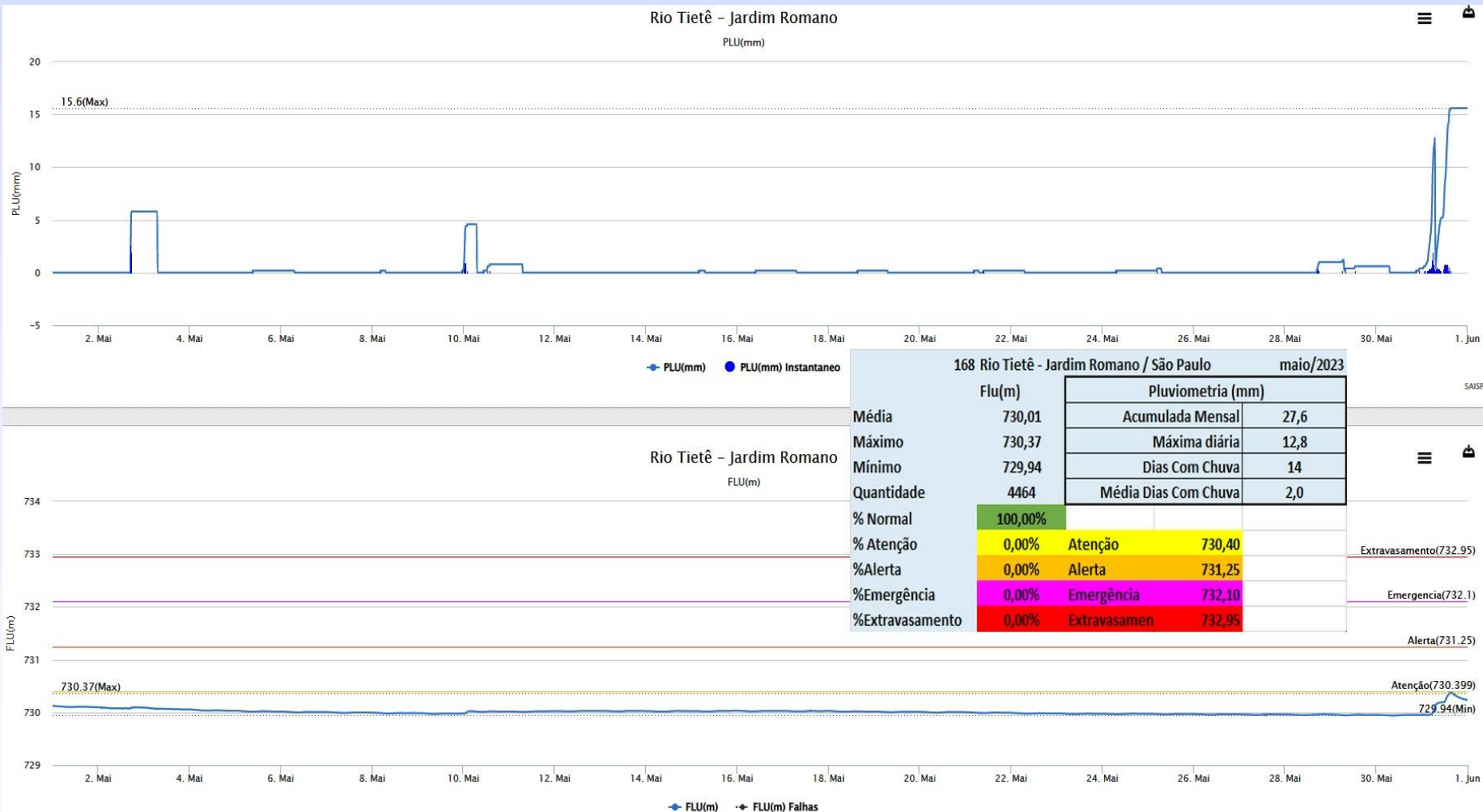


DADOS FLUVIOMÉTRICOS PRINCIPAIS PONTOS DO SISTEMA DE ALERTA/INUNDAÇÃO

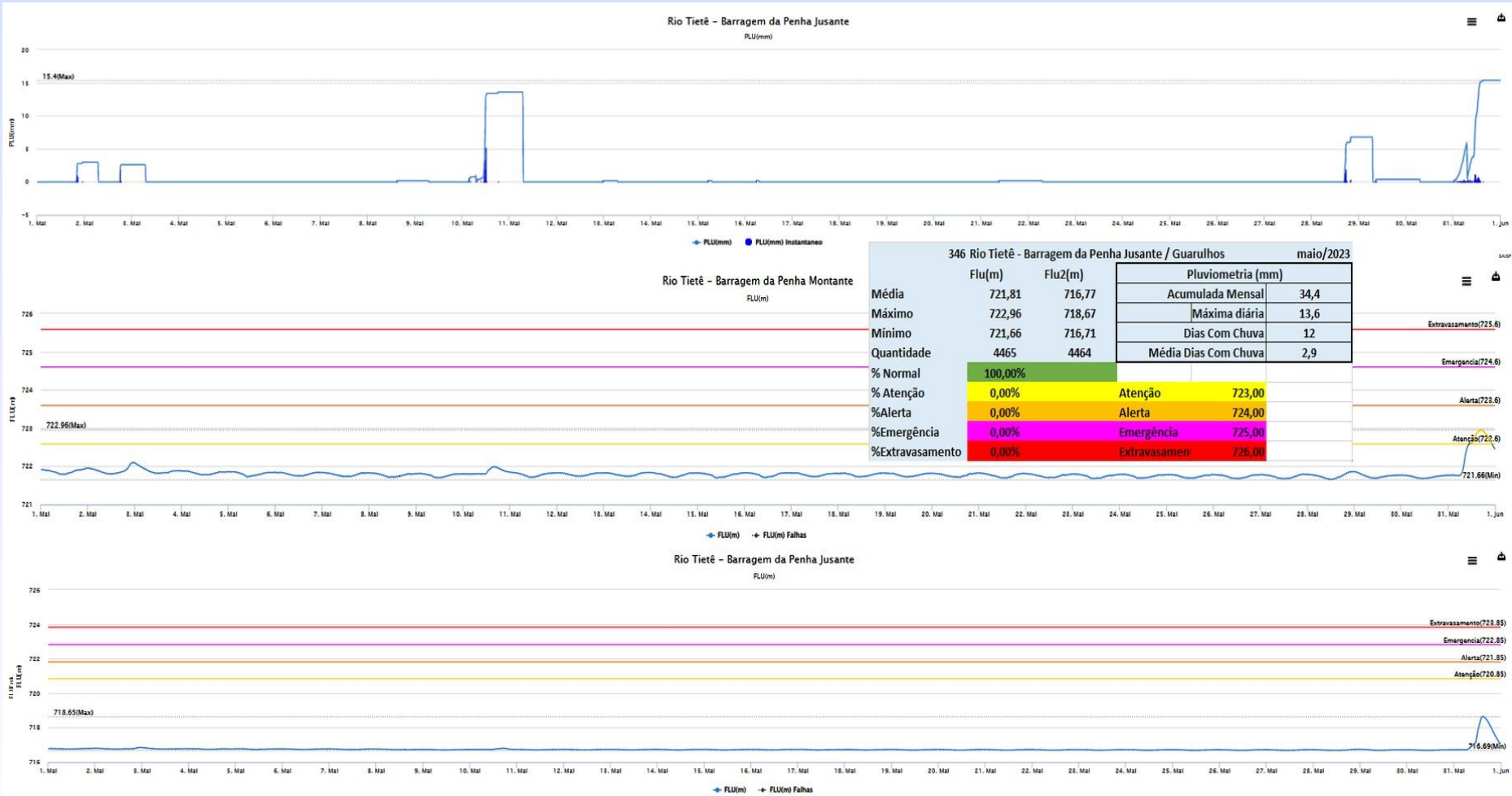
ESTATÍSTICAS BÁSICAS - VAZÃO E NÍVEL - MAIO/202

DAEE - DADOS FLUVIOMÉTRICOS - SUB-BACIAS ALTO TIETÊ			maio/2023					Tempo de Permanência (%) em:				
Sub-bacias	Nº	Posto Fluviométrico	Unid	Média	Máximo	Mínimo	Quant	Normal	Atenção	Alerta	Emerg	Extrav
Cabeceiras	168	Rio Tietê - Jardim Romano / São Paulo	Flu (m)	730,01	730,37	729,94	4.464	100,00%				
Penha /Pinheiros	346	Rio Tietê - Barragem da Penha Jusante / Guarulhos	Flu (m)	721,81	722,96	721,66	4.465	100,00%				
	346	Rio Tietê - Barragem da Penha Jusante / Guarulhos	Flu2 (m)	716,77	718,67	716,71	4.464					
	11	Rio Aricanduva - Av. Itaquera / São Paulo	Flu (m)	730,42	731,84	729,95	4.463	100,00%				
	283	Rio Tamanduateí - Vd. Pacheco Chaves / São Paulo	Flu (m)	722,27	725,21	722,04	4.463	100,00%				
	283	Rio Tamanduateí - Vd. Pacheco Chaves / São Paulo	Q (m³/s)	17,03	152,99	10,70	4.462					
	6	Rio Tietê - Ponte do Limão / São Paulo	Flu (m)									
	6	Rio Tietê - Ponte do Limão / São Paulo	Q (m³/s)									
	405	Córrego Mandaqui - Rua Zilda (PMSP/CV-03) / São Paulo	Flu (m)	722,37	722,98	722,31	4.464	100,00%				
	277	Rio Pinheiros - Ponte Cid. Universitária / São Paulo	Flu (m)	716,43	717,35	715,83	4.463	100,00%				
	1000360	Córrego Pirajuçara - Extra Taboão / São Paulo	Flu (m)	732,51	734,10	732,39	4.463	99,91%	0,09%			
	1000847	Rio Tietê Barragem Móvel Montante / São Paulo	Flu (m)	714,34	716,64	714,02	4.461	100,00%				
1000847	Rio Tietê Barragem Móvel Montante / São Paulo	Flu2 (m)	713,30	716,64	712,67	4.465						
Pinheiros / Pirapora	1000817	Ribeirão Vermelho - Anhanguera / São Paulo	Flu (m)	727,51	728,34	727,47	4.462	100,00%				
Juqueri / Cantareira	237	Rio Juqueri / Santana do Parnaíba	Flu (m)	696,10	696,81	695,15	4.463	100,00%				
Billings / Tamanduateí	280	Córrego Oratório - Vila Prudente / São Paulo	Flu (m)	735,24	736,38	735,12	4.369	100,00%				
	1000430	Ribeirão dos Couros - Ford / São B. do Campo	Flu (m)	3,08	5,46	2,98	4.463	98,92%	0,69%	0,38%		
	1000839	Ribeirão dos Meninos - Clube São José / São Paulo	Flu (m)	736,82	739,00	736,52	4.358	99,77%	0,23%			

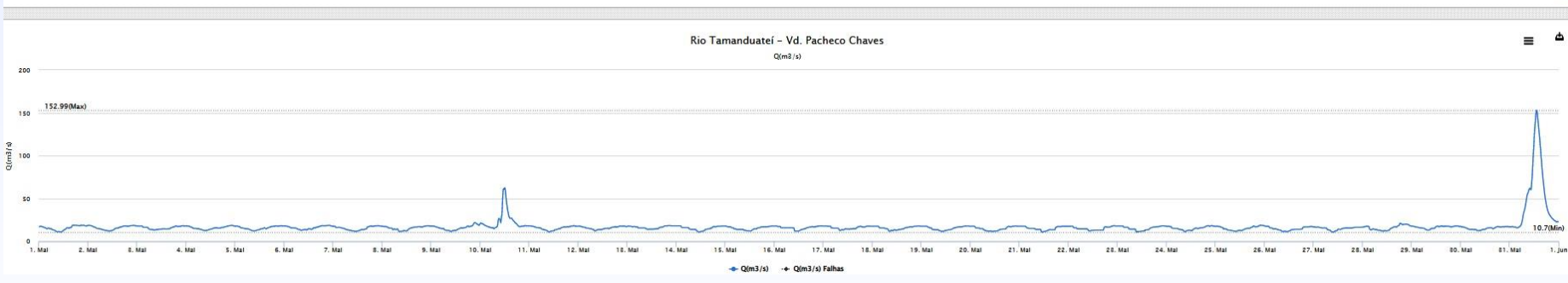
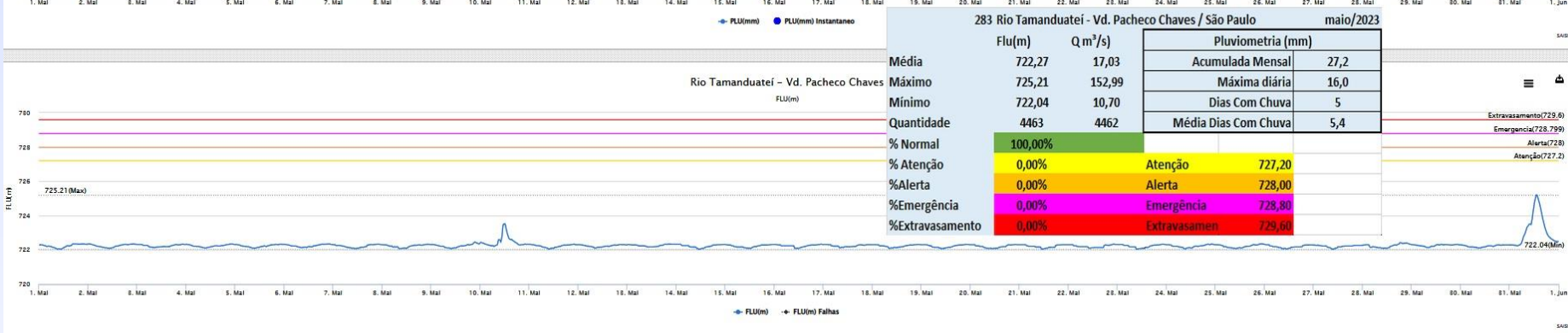
HIDROGRAMA POSTO TELEMÉTRICO RIO TIETÊ - MAIO/2023



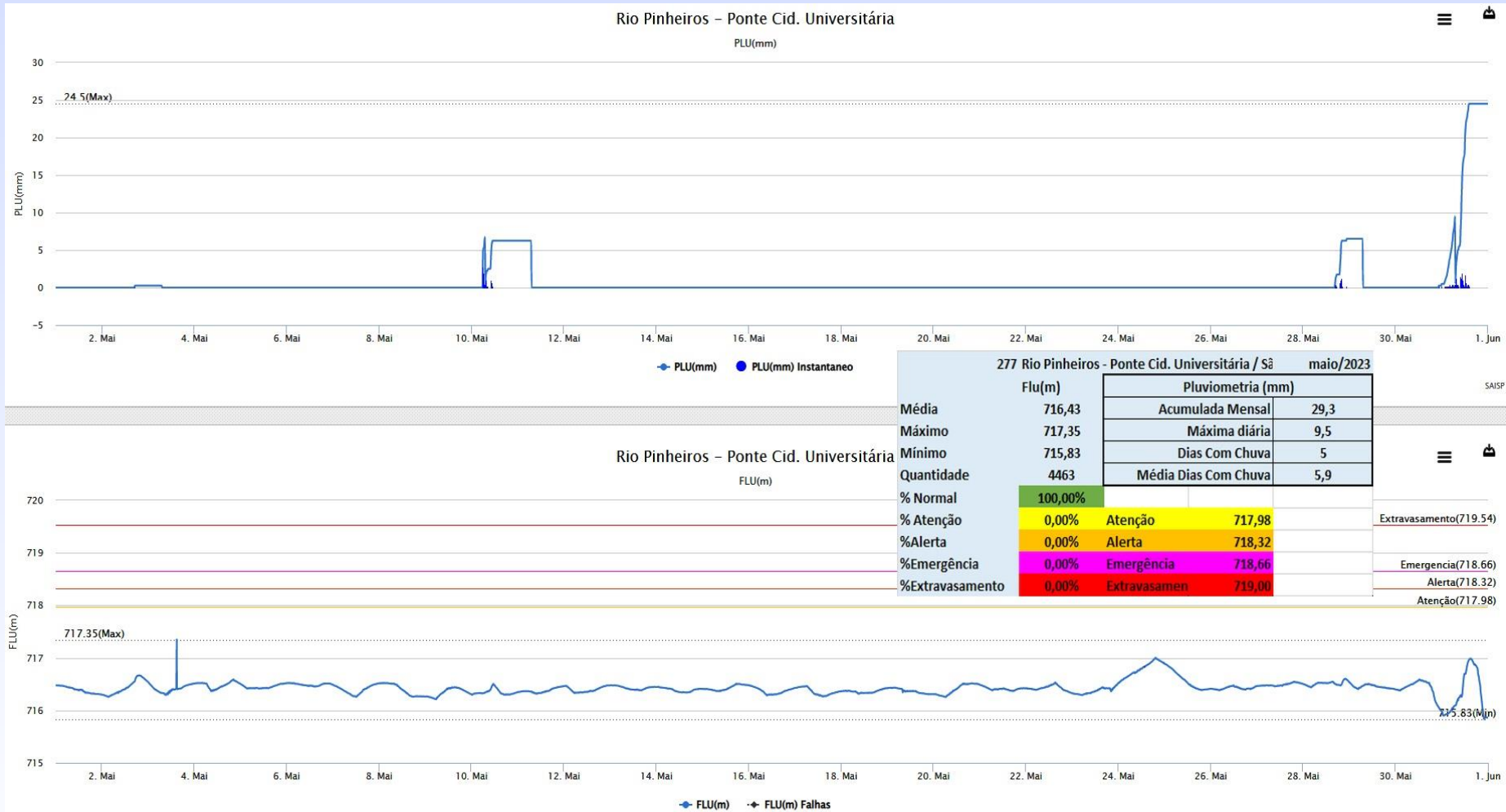
HIDROGRAMA POSTO TELEMÉTRICO RIO TIETÊ (PENHA) - MAIO/2023



HIDROGRAMA POSTO TELEMÉTRICO RIO TAMANDUATEÍ - MAIO/2023



HIDROGRAMA POSTO TELEMÉTRICO RIO PINHEIROS (CID.UNIVER.) - MAIO/2023



HIDROGRAMA POSTO TELEMÉTRICO RIO JUQUERI - MAIO/2023

