

# **MONITORAMENTO HIDROLÓGICO BOLETIM EXUTÓRIOS**

**Bacia Hidrográfica do Alto Tietê  
(CBH-AT)**

**Novembro 2022**

# Localização dos Pontos de Monitoramento

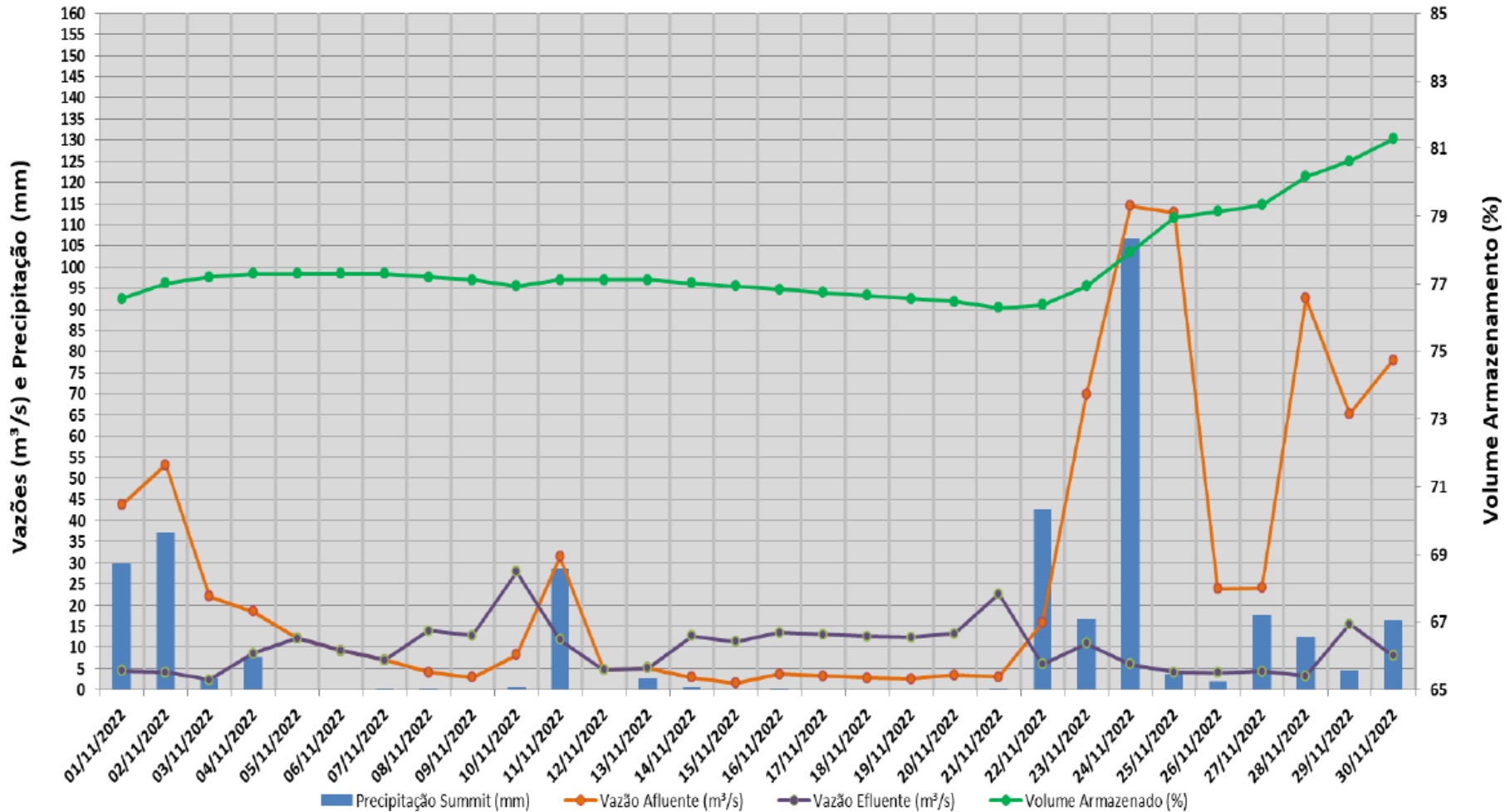
## MAPA MONITORAMENTO DA BACIA HIDROGRÁFICA DO ALTO TIETÊ



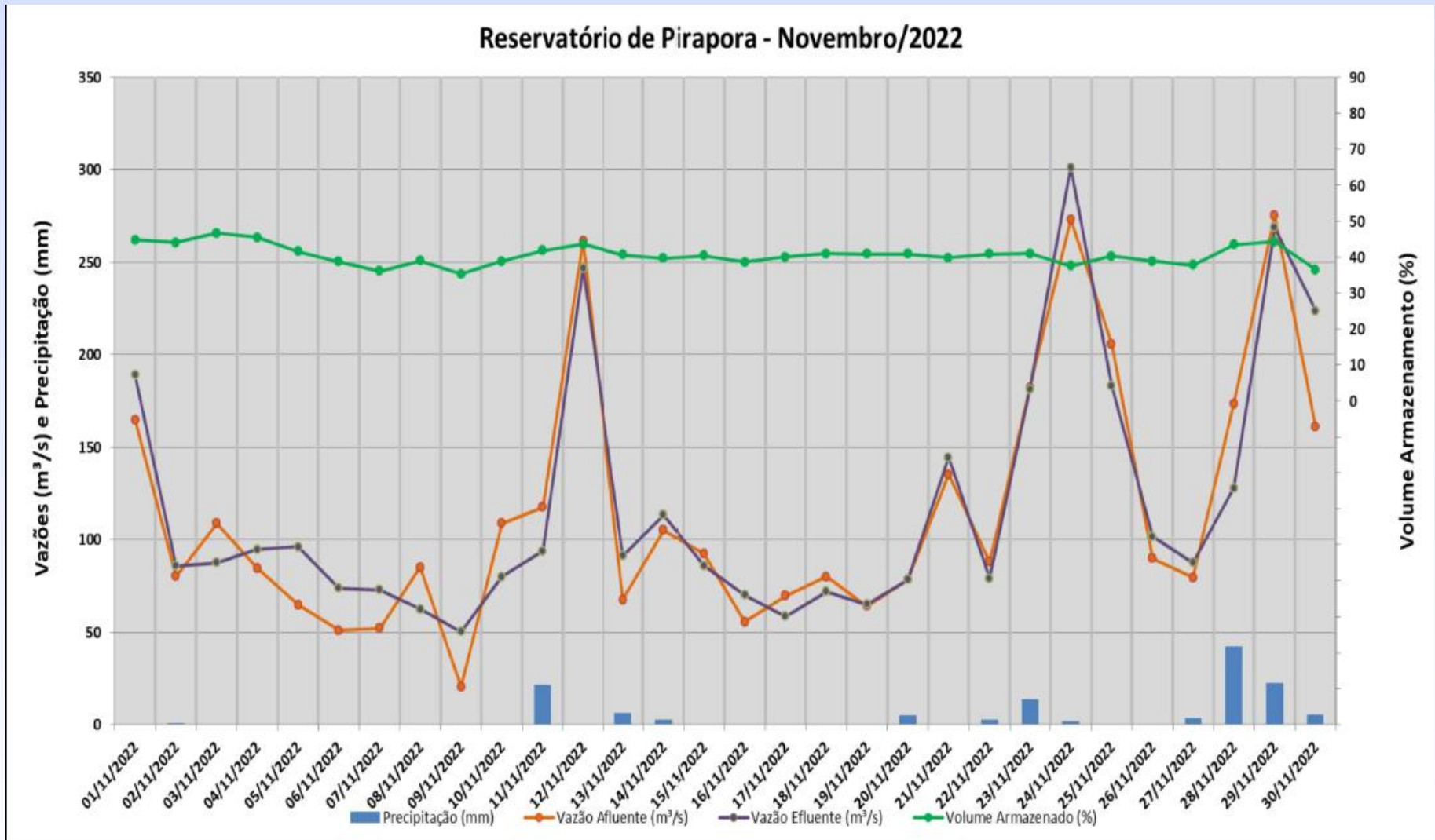
**EXUTÓRIOS - ALTO TIETÊ**

# Dados Operativos Hidráulicos e Hidrológicos dos Reservatórios dos Exutórios

Reservatório Billings (Compartimento Pedreira) - Novembro/2022



# Dados Operativos Hidráulicos e Hidrológicos dos Reservatórios dos Exutórios



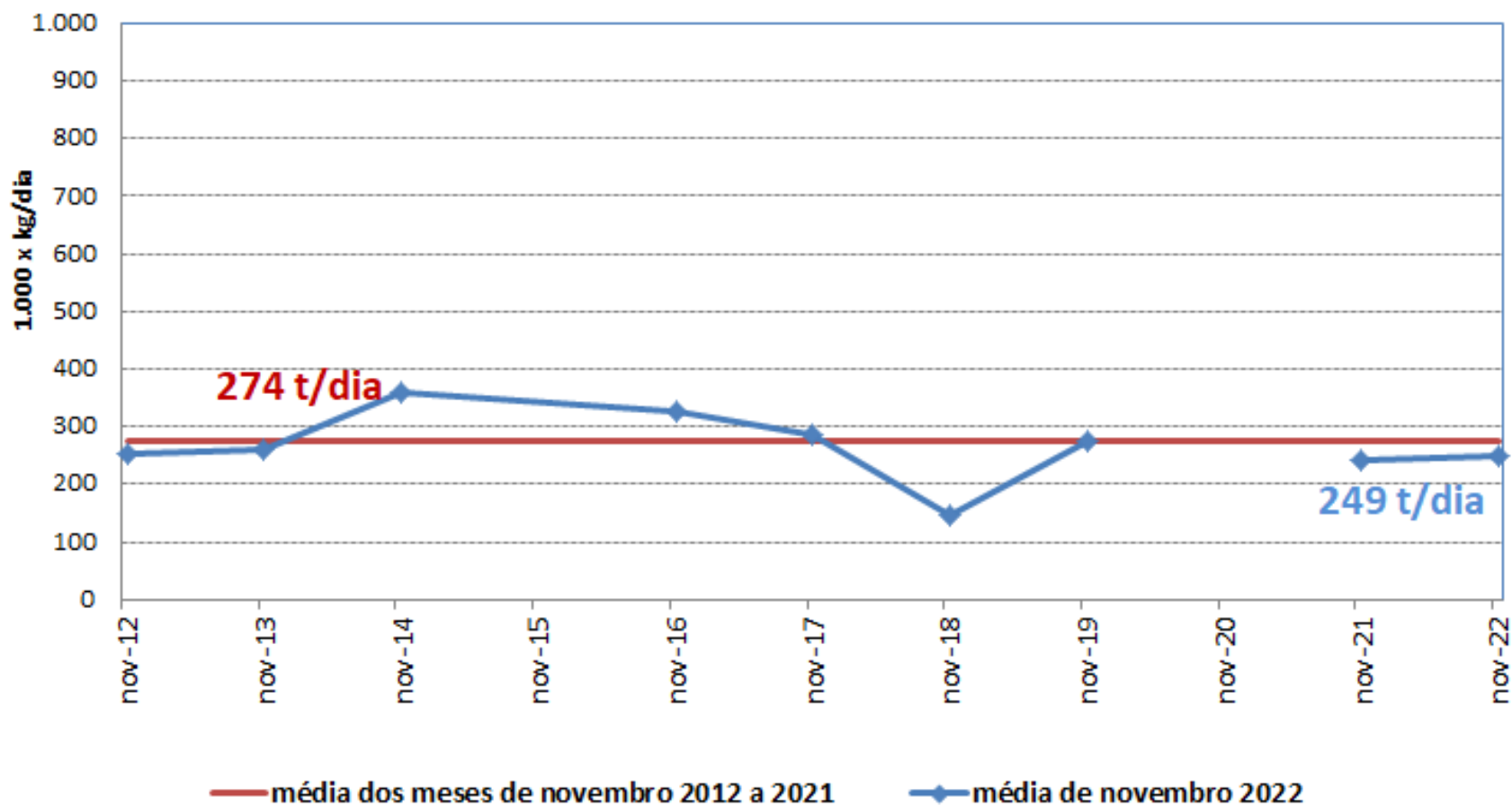
# CARGA ORGÂNICA NO PINHEIROS/PIRAPORA

Novembro	VAZÃO (m³/s)		DBO (mg/L)		CARGA (t/dia)		
	Pinheiros	Tietê	Pinheiros	Tietê	Pinheiros	Tietê	Total
<b>2022</b>	5,9	118,8	28,6	22,8	14,5	234,1	<b>249</b>
<b>2012 a 2021* (média)</b>	6,9	113,8	42	26	27	247	<b>274</b>

\*Em 2020 não houve amostragem de DBO devido às restrições decorrentes da pandemia de COVID 19.

# HISTÓRICO DA CARGA DE MATÉRIA ORGÂNICA EXPORTADA PELA UGRHI-ALTO TIETÊ

## Carga de Matéria Orgânica - NOVEMBRO Exutórios do Tietê e Pinheiros



# HISTÓRICO DA CARGA DE MATÉRIA ORGÂNICA EXPORTADA PELA UGRHI-ALTO TIETÊ

Carga de Matéria Orgânica  
Somatório dos Exutórios dos Rios Tietê e Pinheiros

