

# **MONITORAMENTO HIDROLÓGICO**

## **BOLETIM MANANCIAS**

**Bacia Hidrográfica do Alto Tietê**  
**(CBH-AT)**

**Setembro 2022**

# Localização dos Pontos de Monitoramento

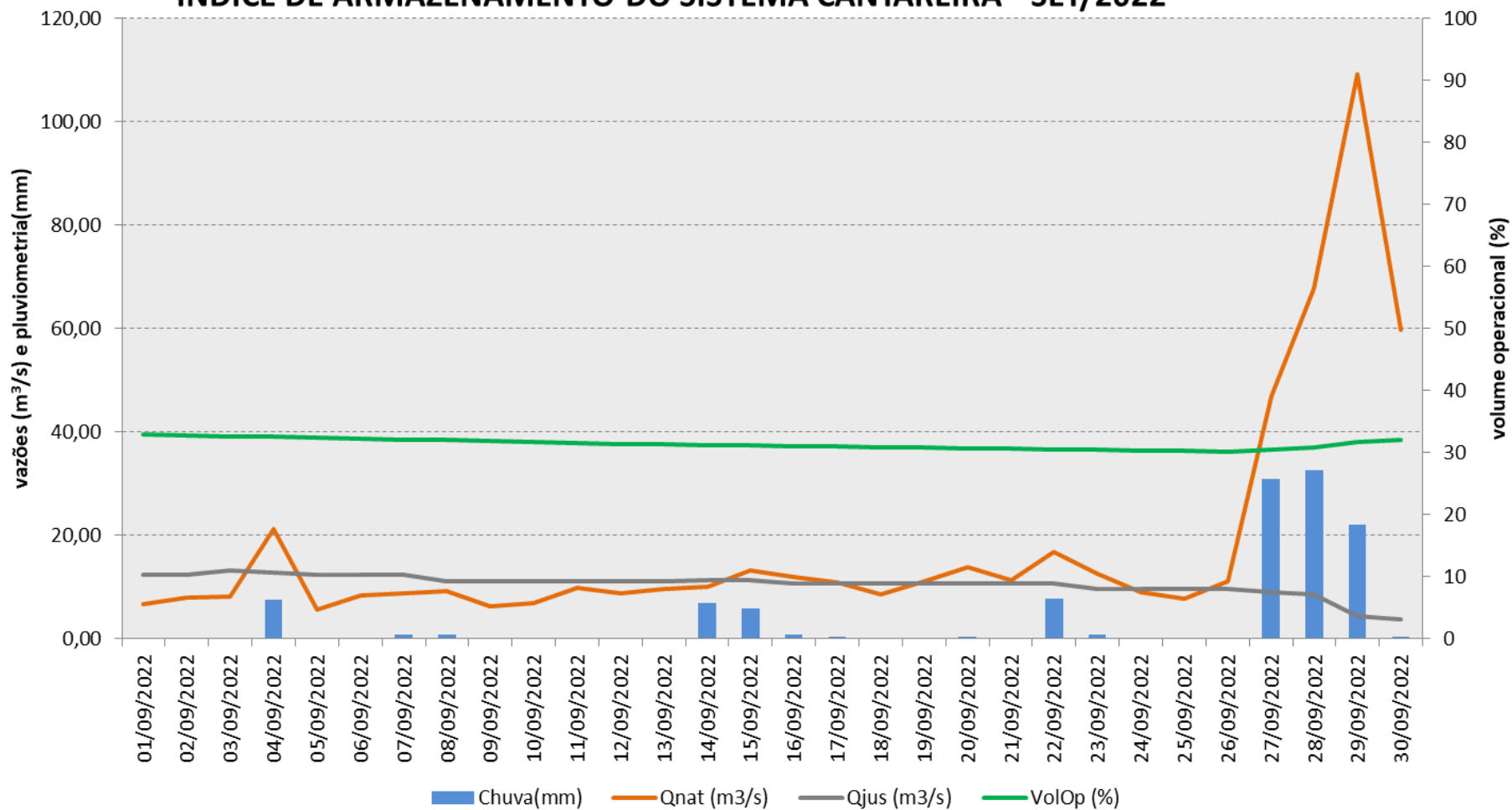
## MAPA MONITORAMENTO DA BACIA HIDROGRÁFICA DO ALTO TIETÊ



**MANANCIAIS - ALTO TIETÊ**

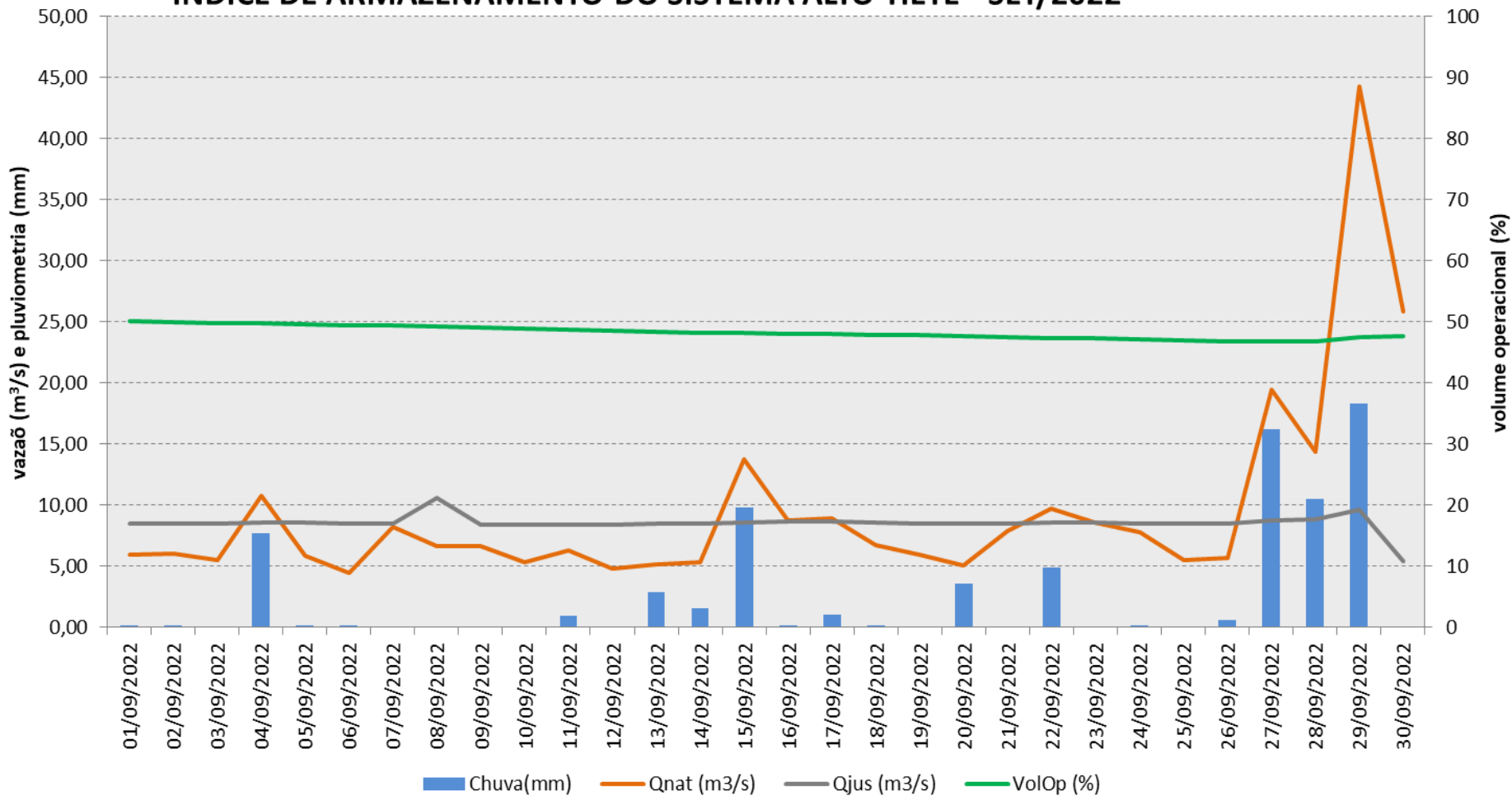
# Condições de Armazenamento do Sistema Cantareira

## ÍNDICE DE ARMAZENAMENTO DO SISTEMA CANTAREIRA - SET/2022



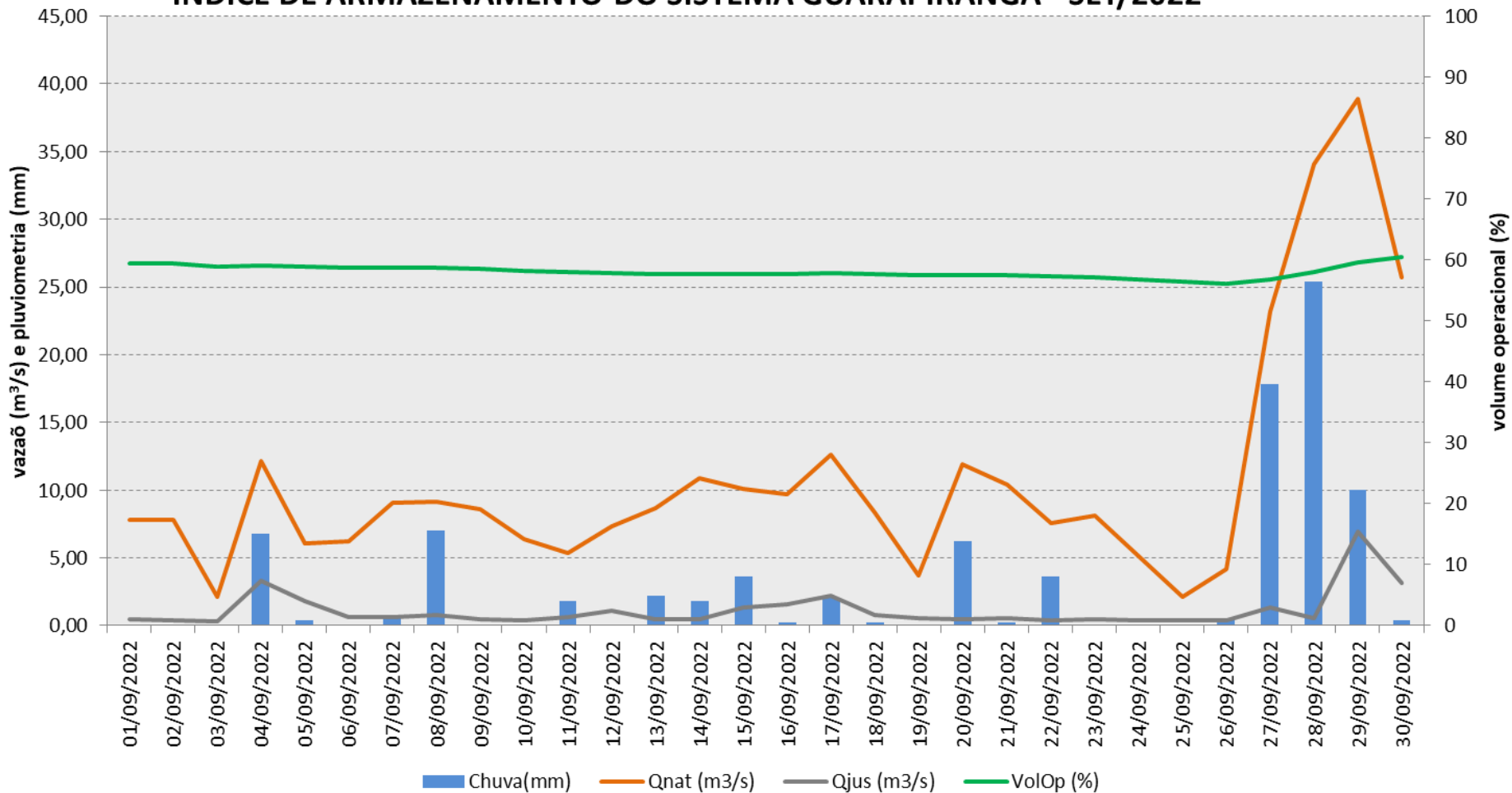
# Condições de Armazenamento do Sistema Alto Tietê

## ÍNDICE DE ARMAZENAMENTO DO SISTEMA ALTO TIETÊ - SET/2022



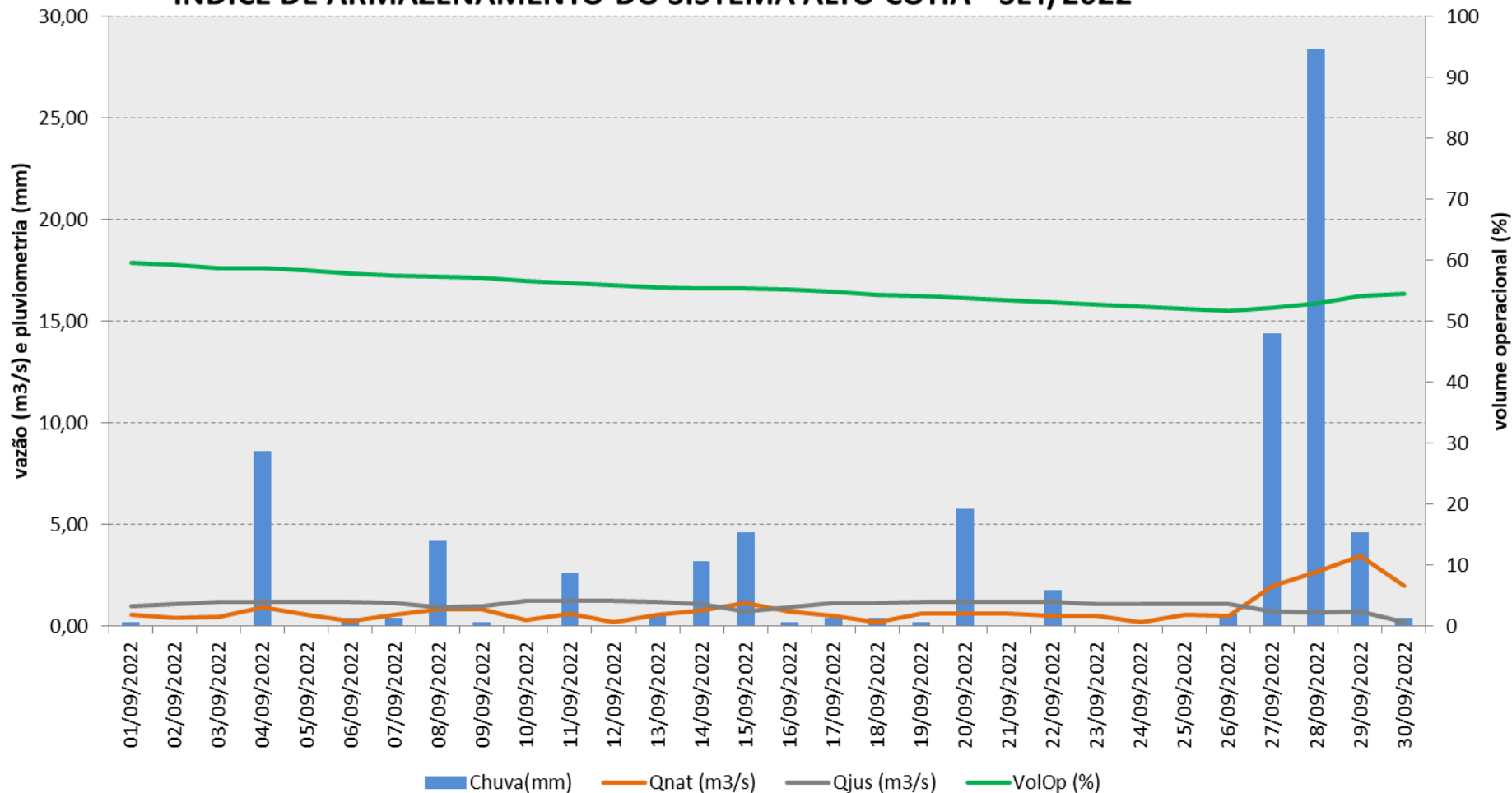
# Condições de Armazenamento do Sistema Guarapiranga

## ÍNDICE DE ARMAZENAMENTO DO SISTEMA GUARAPIRANGA - SET/2022



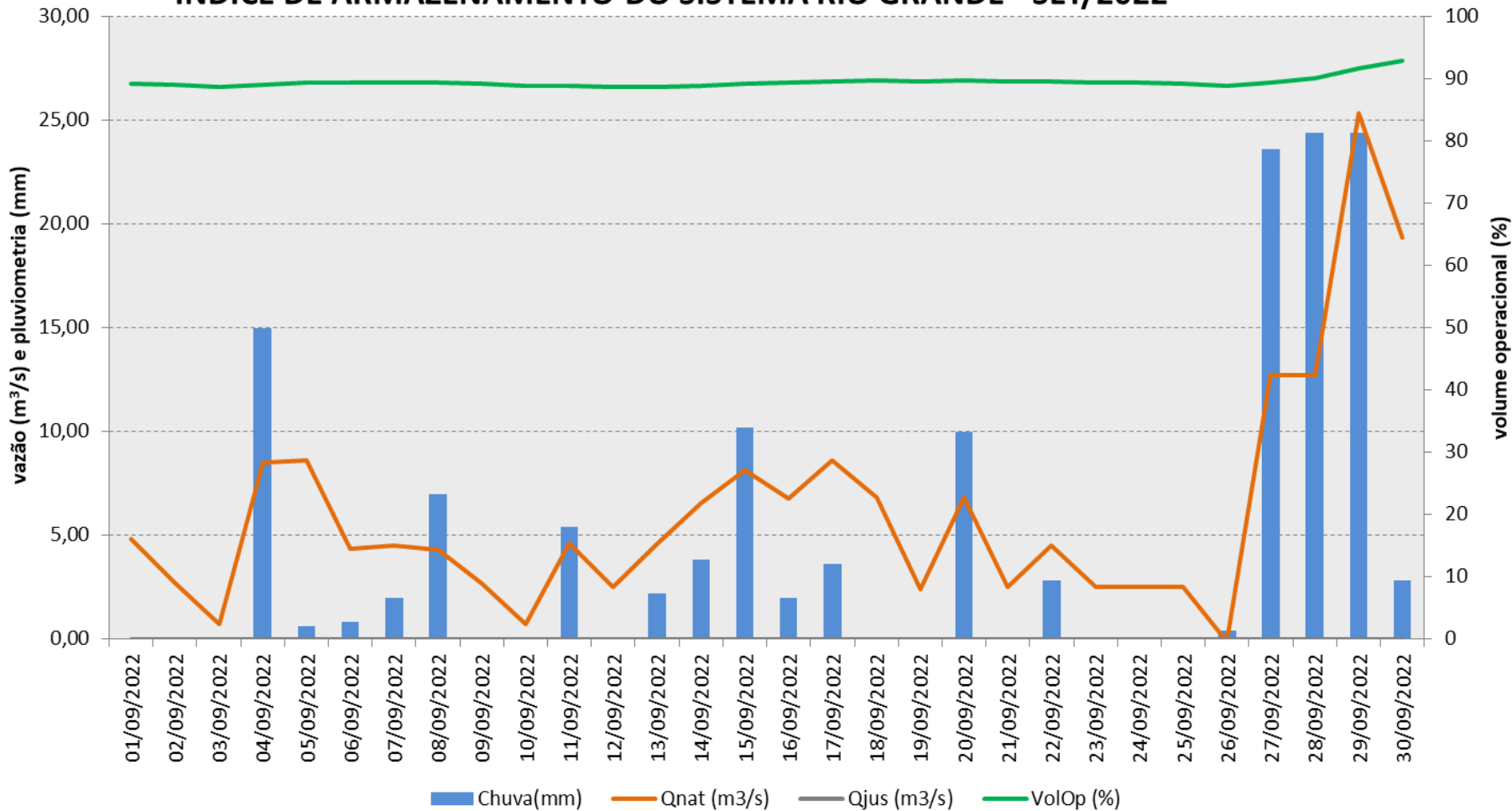
# Condições de Armazenamento do Sistema Alto Cotia

## ÍNDICE DE ARMAZENAMENTO DO SISTEMA ALTO COTIA - SET/2022



# Condições de Armazenamento do Sistema Rio Grande

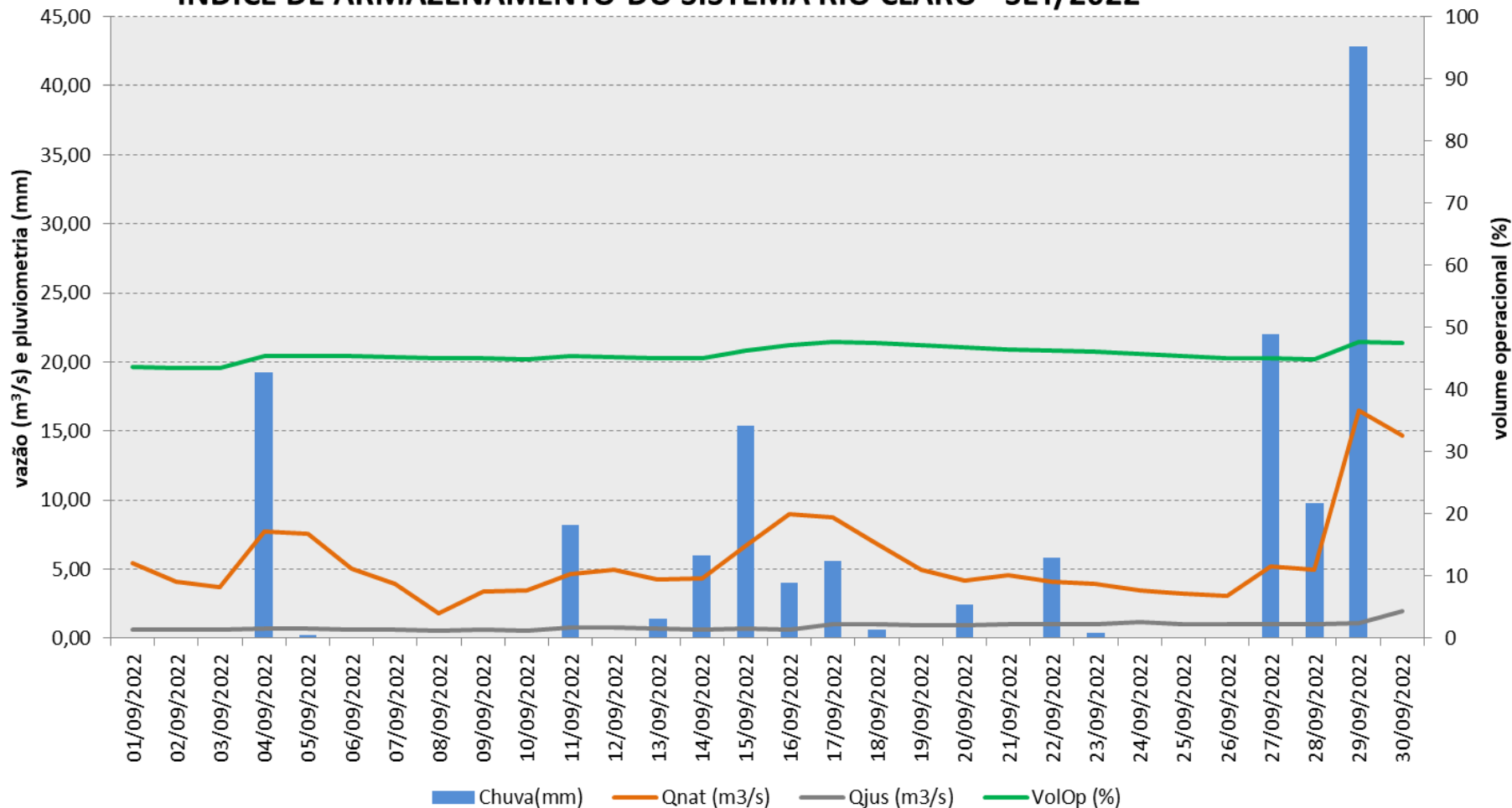
## ÍNDICE DE ARMAZENAMENTO DO SISTEMA RIO GRANDE - SET/2022





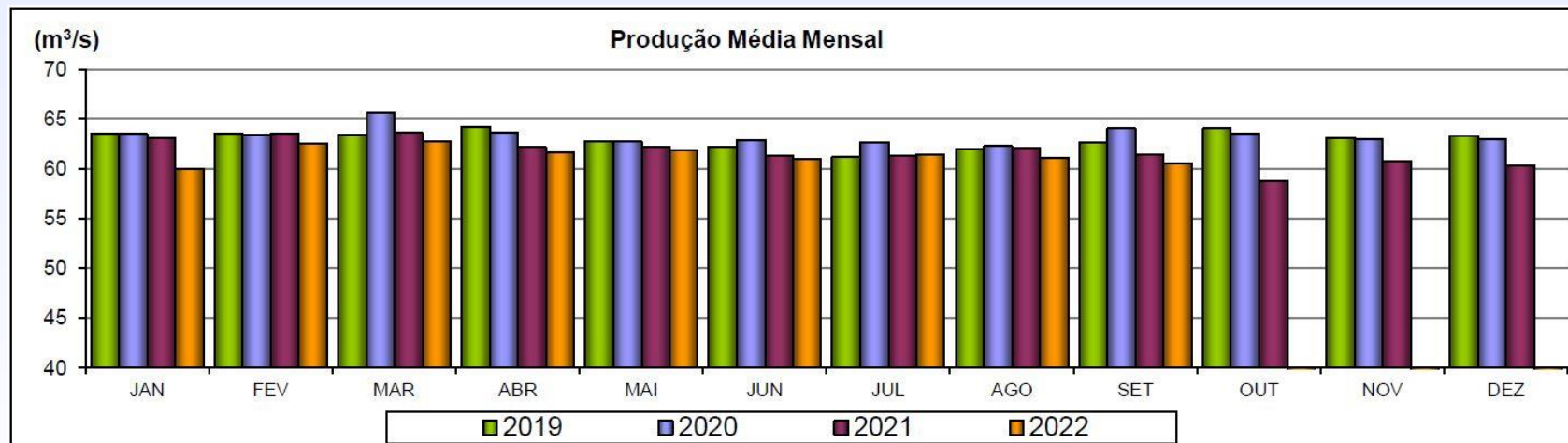
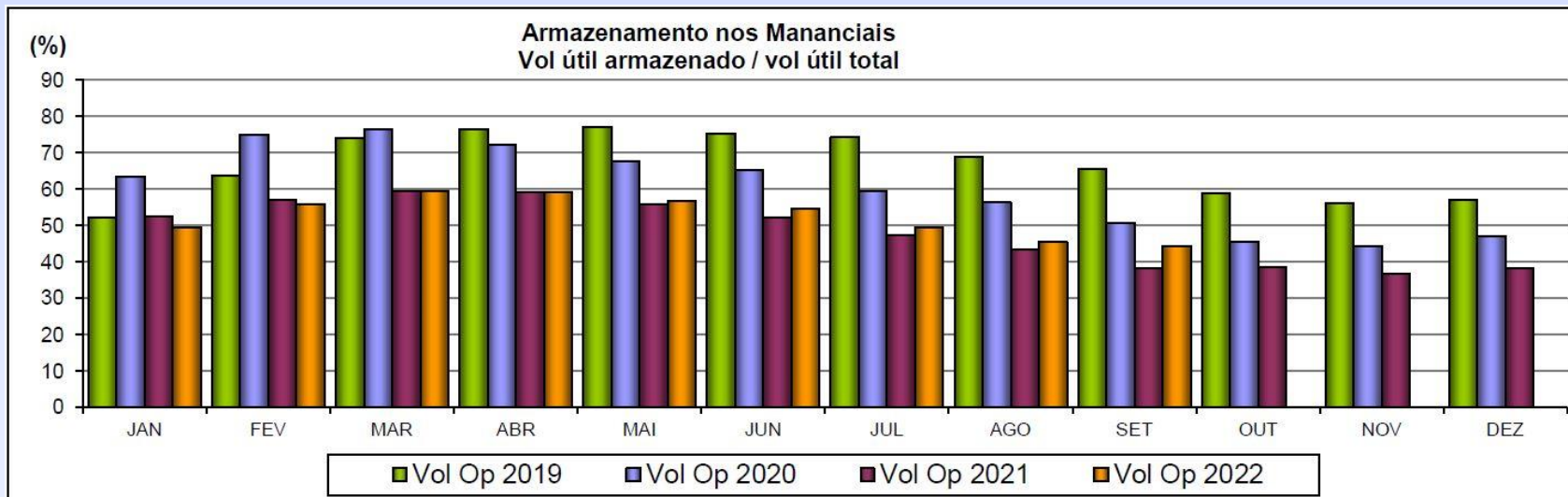
# Condições de Armazenamento do Sistema Rio Claro

## ÍNDICE DE ARMAZENAMENTO DO SISTEMA RIO CLARO - SET/2022



# Histórico dos Sistemas Produtores

## Armazenamento e Produção – Setembro/2022



# Monitoramento Automático da Qualidade das Águas Reservatório Guarapiranga – Setembro/2022

REDE AUTOMÁTICA DE MONITORAMENTO DE QUALIDADE DAS ÁGUAS DO ESTADO DE SÃO PAULO - SETOR DE HIDROLOGIA

EF08 – Guarapiranga

Médias Horárias

Oxigênio (mg/L)



Turbidez (NTU)



pH



Temperatura (°C)



Condutividade (µS/cm)



Observações

- 1) Áreas em branco nos gráficos (exceto precipitação) representam falta de dados na série
- 2) Estação sem medição de precipitação atmosférica (chuvas).

# Monitoramento Automático da Qualidade das Águas Reservatório Rio Grande – Setembro/2022

REDE AUTOMÁTICA DE MONITORAMENTO DE QUALIDADE DAS ÁGUAS DO ESTADO DE SÃO PAULO - SETOR DE HIDROLOGIA

EF07 - Rio Grande

Médias Horárias



Observações

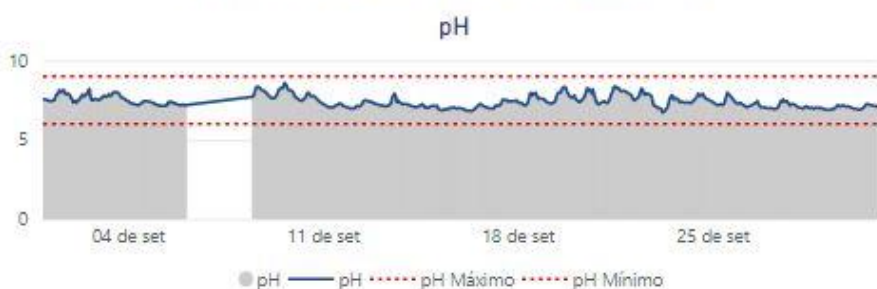
- 1) Áreas em branco nos gráficos (exceto precipitação) representam falta de dados na série
- 2) Estação sem medição de precipitação atmosférica (chuvas).

# Monitoramento Automático da Qualidade das Águas Reservatório Taiaçupeba – Setembro/2022

REDE AUTOMÁTICA DE MONITORAMENTO DE QUALIDADE DAS ÁGUAS DO ESTADO DE SÃO PAULO - SETOR DE HIDROLOGIA

EF20 - Taiaçupeba

Médias Horárias



Observações

- 1) Áreas em branco nos gráficos (exceto precipitação) representam falta de dados na série
- 2) Estação sem medição de precipitação atmosférica (chuvas).

# Monitoramento Automático da Qualidade das Águas Reservatório Águas Claras – Setembro/2022

REDE AUTOMÁTICA DE MONITORAMENTO DE QUALIDADE DAS ÁGUAS DO ESTADO DE SÃO PAULO - SETOR DE HIDROLOGIA

EF09 – Águas Claras

Médias Horárias

Oxigênio (mg/L)



pH



Condutividade (µS/cm)



Turbidez (NTU)



Temperatura (°C)



Observações

- 1) Áreas em branco nos gráficos (exceto precipitação) representam falta de dados na série
- 2) Estação sem medição de precipitação atmosférica (chuvas).