

MONITORAMENTO HIDROLÓGICO BOLETIM EXUTÓRIOS

**Bacia Hidrográfica do Alto Tietê
(CBH-AT)**

Setembro 2022

Localização dos Pontos de Monitoramento

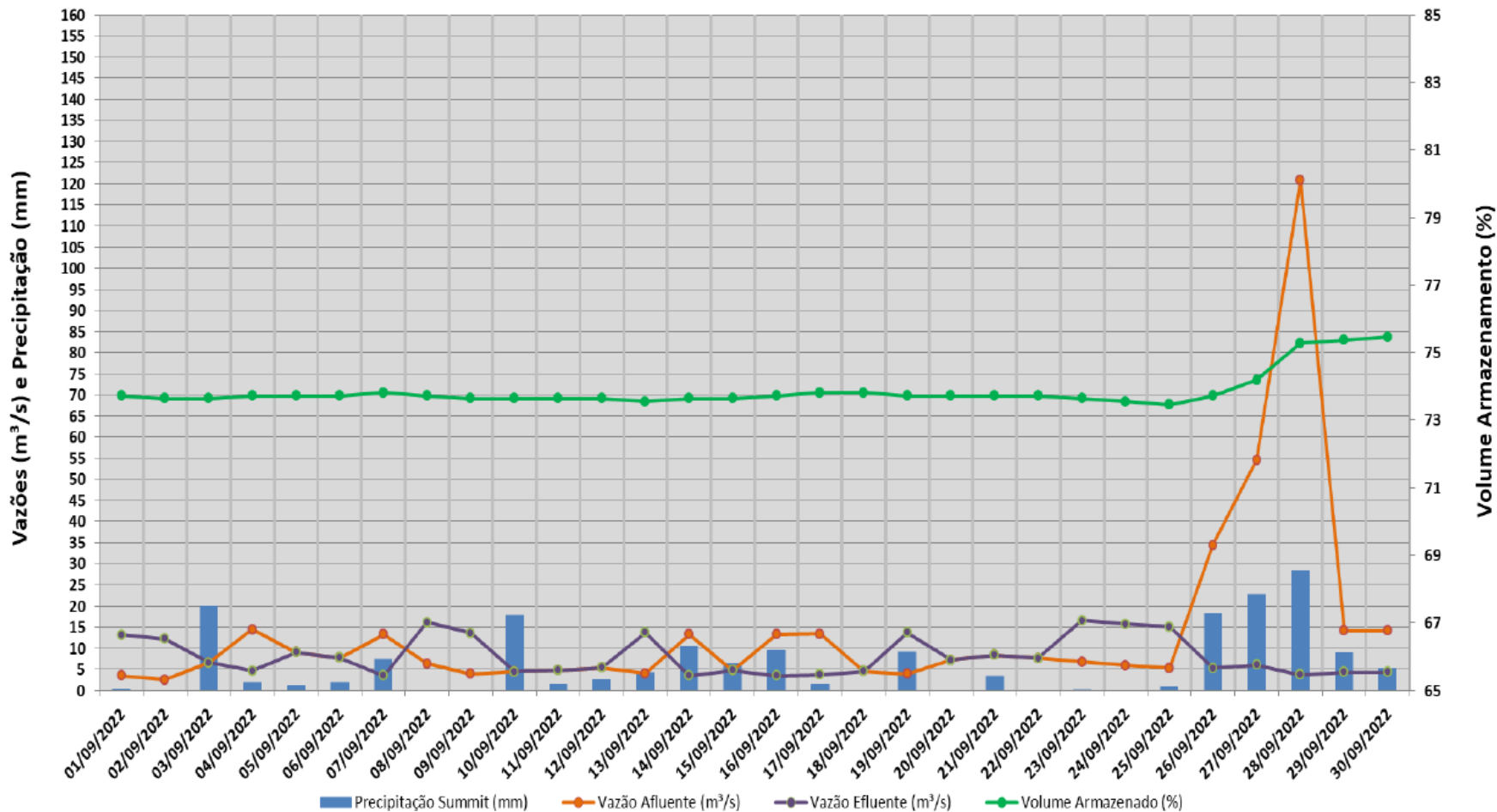
MAPA MONITORAMENTO DA BACIA HIDROGRÁFICA DO ALTO TIETÊ



EXUTÓRIOS - ALTO TIETÊ

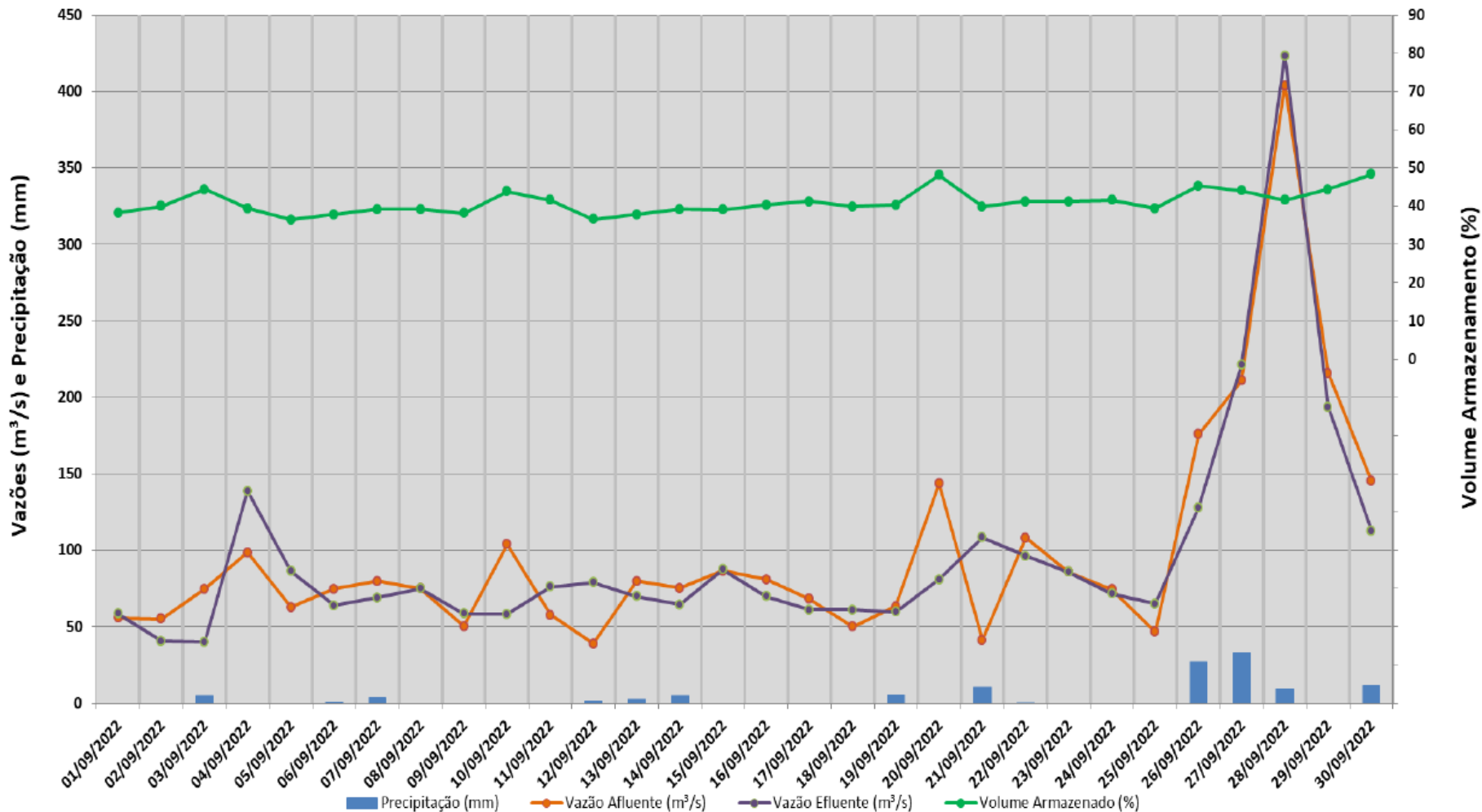
Dados Operativos Hidráulicos e Hidrológicos dos Reservatórios dos Exutórios

Reservatório Billings (Compartimento Pedreira) - Setembro/2022



Dados Operativos Hidráulicos e Hidrológicos dos Reservatórios dos Exutórios

Reservatório de Pirapora - Setembro/2022



CARGA ORGÂNICA NO PINHEIROS/PIRAPORA

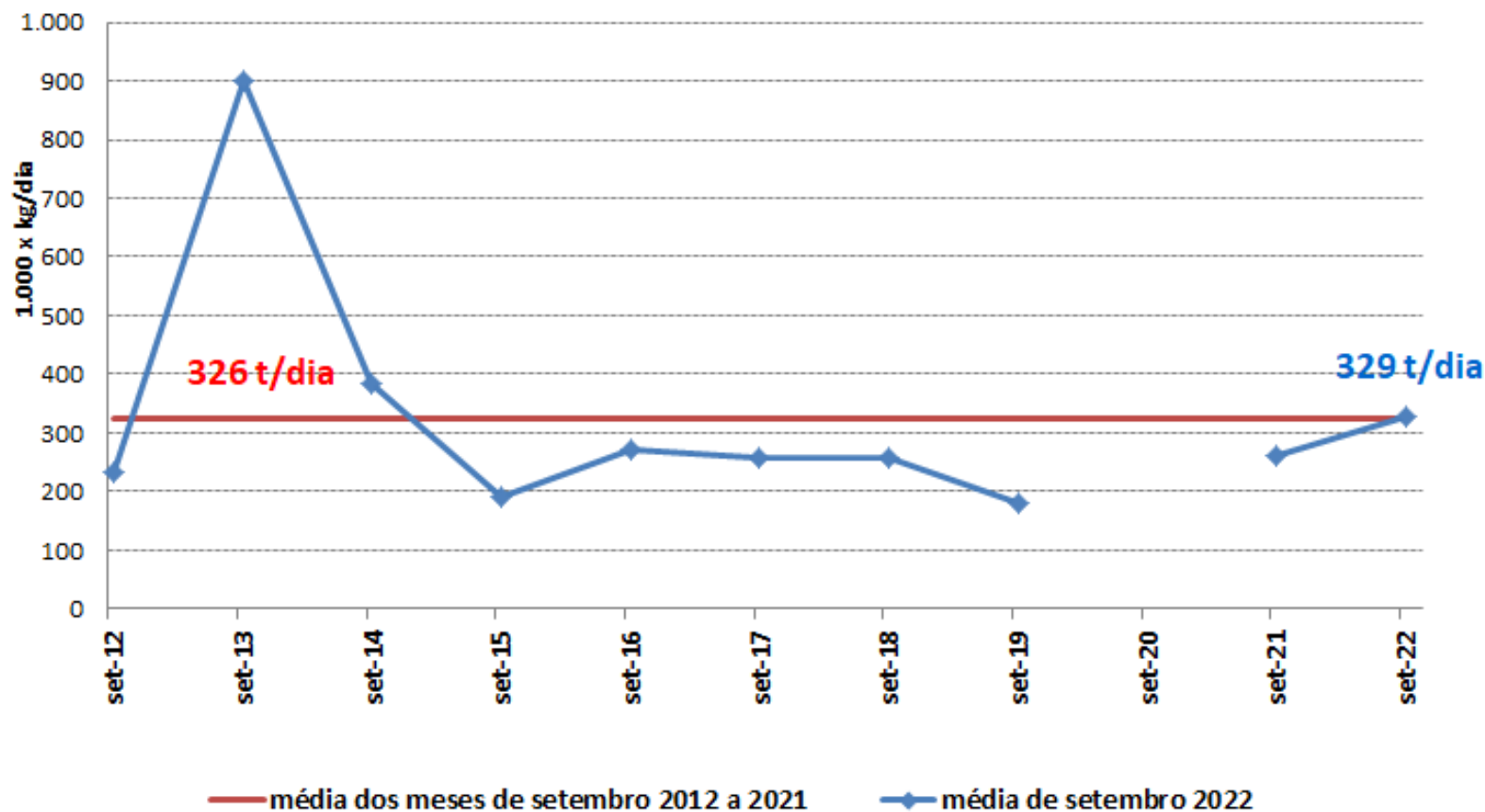
Setembro	VAZÃO (m³/s)		DBO (mg/L)		CARGA (t/dia)		
	Pinheiros	Tietê	Pinheiros	Tietê	Pinheiros	Tietê	Total
2022	2,8	96,9	32 ⁽¹⁾	38,4 ⁽¹⁾	8	321	329
2012 a 2021⁽²⁾ (Média)	3,0	91,0	63	40	17	309	326

(1) Em 06/09/2022

(2) Em 2020 não houve amostragem de DBO, em razão das restrições causadas pela pandemia de COVID 19

HISTÓRICO DA CARGA DE MATÉRIA ORGÂNICA EXPORTADA PELA UGRHI-ALTO TIETÊ

Carga de Matéria Orgânica - SETEMBRO Exutórios do Tietê e Pinheiros



HISTÓRICO DA CARGA DE MATÉRIA ORGÂNICA EXPORTADA PELA UGRHI-ALTO TIETÊ

Carga de Matéria Orgânica
Somatório dos Exutórios dos Rios Tietê e Pinheiros

