

MONITORAMENTO HIDROLÓGICO BOLETIM CHUVA - VAZÃO

Bacia Hidrográfica do Alto Tietê (CBH-AT)

Agosto 2022



Localização dos Pontos de Monitoramento

MAPA SISTEMA DE MONITORAMENTO DE ALERTA DA BACIA HIDROGRÁFICA DO ALTO TIETÊ



DADOS PLUVIOMÉTRICOS SUB-BACIAS ALTO TIETÊ

PLUVIOMETRIA - ALTO TIÊTE

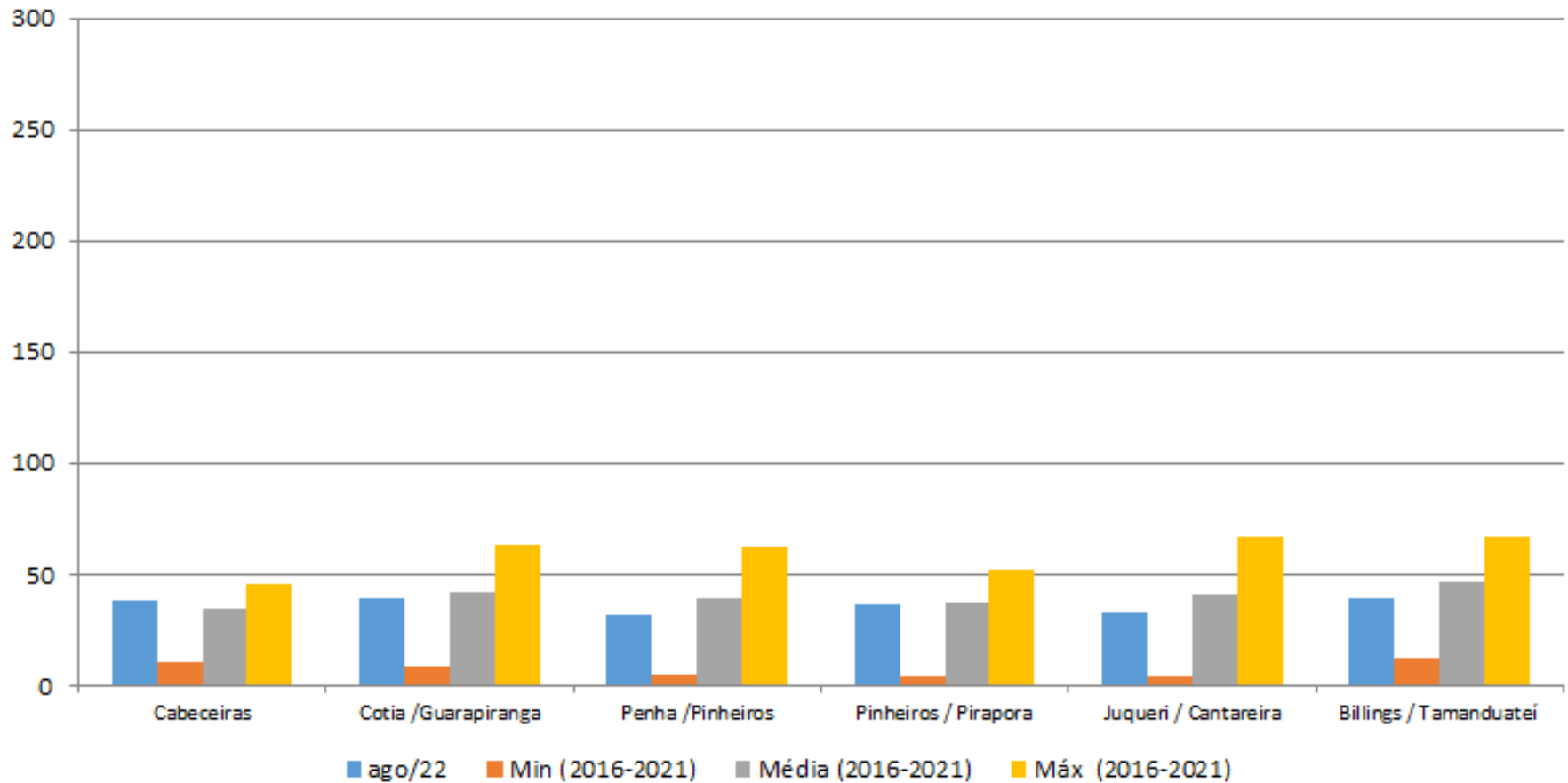


CHUVA - AGOSTO / 2022 (mm)

SUB-BACIA	Acumulado mês	Mín. Agosto (2016 a 2021)	Média Agosto (2016 a 2021)	Máx. Agosto (2016 a 2021)
Cabeceiras	38	11	35	46
Cotia/Guarapiranga	39	9	42	64
Penha/Pinheiros	32	5	40	62
Pinheiros/Pirapora	36	4	37	52
Juqueri/Cantareira	33	4	41	67
Billings/Tamanduateí	39	12	46	67

PLUVIOMETRIA - ALTO TIÊTE

CHUVAS (mm) AGOSTO / 2022

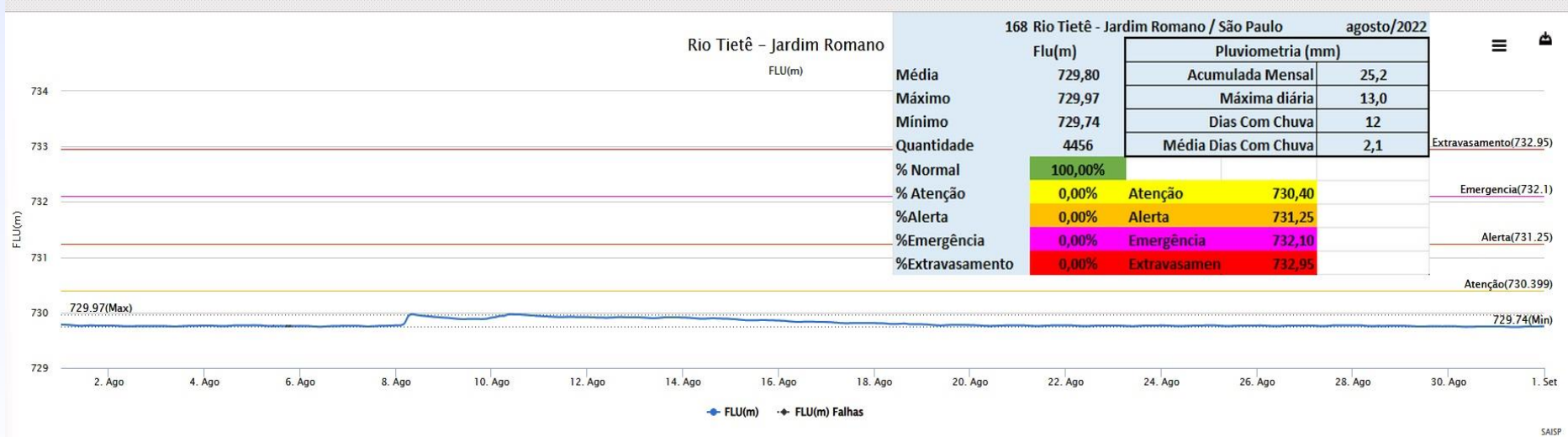
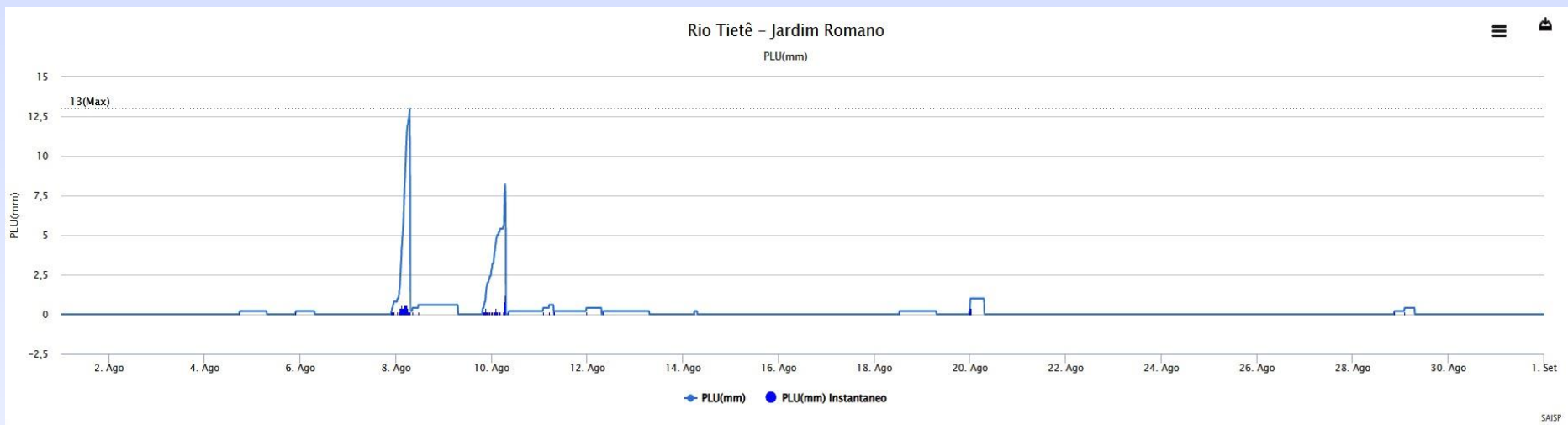


DADOS FLUVIOMÉTRICOS PRINCIPAIS PONTOS DO SISTEMA DE ALERTA/INUNDAÇÃO

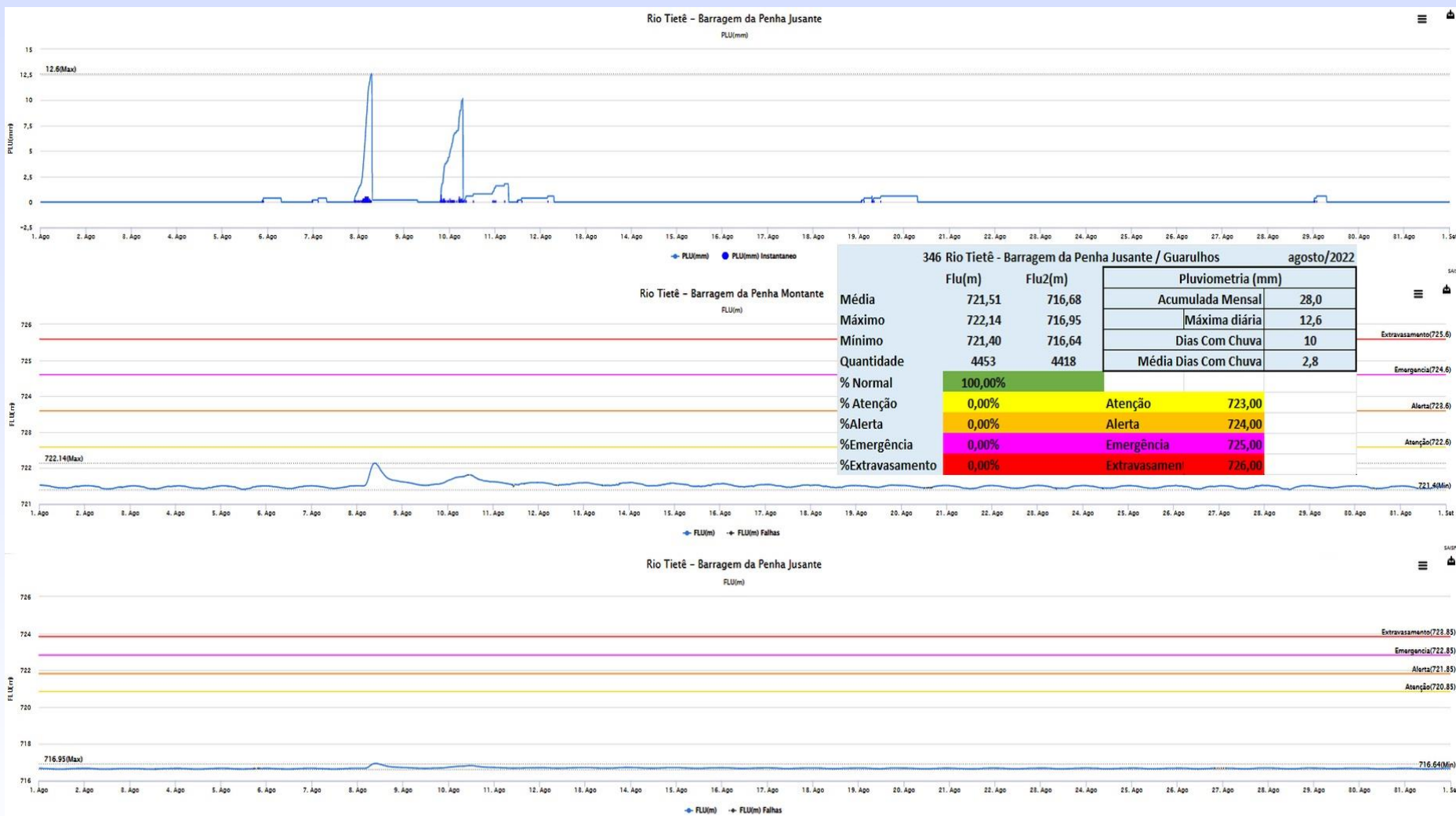
ESTATÍSTICAS BÁSICAS - VAZÃO E NÍVEL - AGOSTO/2022

DAEE - DADOS FLUVIOMÉTRICOS - SUB-BACIAS ALTO TIETÊ			agosto/2022				Tempo de Permanência (%) em:					
Sub-bacias	Nº	Posto Fluviométrico	Unid	Média	Máximo	Mínimo	Quant	Normal	Atenção	Alerta	Emerg	Extrav
Cabeceiras	168	Rio Tietê - Jardim Romano / São Paulo	Flu (m)	729,80	729,97	729,74	4.456	100,00%				
Penha / Pinheiros	346	Rio Tietê - Barragem da Penha Jusante / Guarulhos	Flu (m)	721,51	722,14	721,40	4.453	100,00%				
	346	Rio Tietê - Barragem da Penha Jusante / Guarulhos	Flu2 (m)	716,68	716,95	716,64	4.418					
	11	Rio Aricanduva - Av. Itaquera / São Paulo	Flu (m)	730,41	731,17	730,15	4.453	100,00%				
	283	Rio Tamanduateí - Vd. Pacheco Chaves / São Paulo	Flu (m)	722,24	724,30	722,03	4.408	100,00%				
	283	Rio Tamanduateí - Vd. Pacheco Chaves / São Paulo	Q (m³/s)	15,97	100,41	10,54	4.397					
	6	Rio Tietê - Ponte do Limão / São Paulo	Flu (m)	714,61	716,07	714,06	4.456	100,00%				
	6	Rio Tietê - Ponte do Limão / São Paulo	Q (m³/s)	97,42	209,43	64,66	4.443					
	405	Córrego Mandaqui - Rua Zilda (PMSP/CV-03) / São Paulo	Flu (m)	722,37	722,69	722,30	4.456	100,00%				
	277	Rio Pinheiros - Ponte Cid. Universitária / São Paulo	Flu (m)	716,41	716,95	715,71	4.459	100,00%				
	1000360	Córrego Piraçuçara - Extra Taboão / São Paulo	Flu (m)	732,50	733,61	732,35	4.455	100,00%				
	1000847	Rio Tietê Barragem Móvel Montante / São Paulo	Flu (m)	714,38	716,00	713,94	4.453	100,00%				
	1000847	Rio Tietê Barragem Móvel Montante / São Paulo	Flu2 (m)	713,02	714,80	712,04	4.453					
Pinheiros / Pirapora	1000817	Ribeirão Vermelho - Anhanguera / São Paulo	Flu (m)	727,53	727,82	727,49	4.462	100,00%				
Juqueri / Cantareira	237	Rio Juqueri / Santana do Parnaíba	Flu (m)	695,03	696,11	694,66	4.458	100,00%				
Billings / Tamanduateí	280	Córrego Oratório - Vila Prudente / São Paulo	Flu (m)	735,23	735,80	735,13	4.441	100,00%				
	1000430	Ribeirão dos Couros - Ford / São B. do Campo	Flu (m)	3,09	5,68	2,97	4.457	99,33%	0,52%	0,16%		
	1000839	Ribeirão dos Meninos - Clube São José / São Paulo	Flu (m)	736,75	738,87	736,55	4.454	99,91%	0,09%			

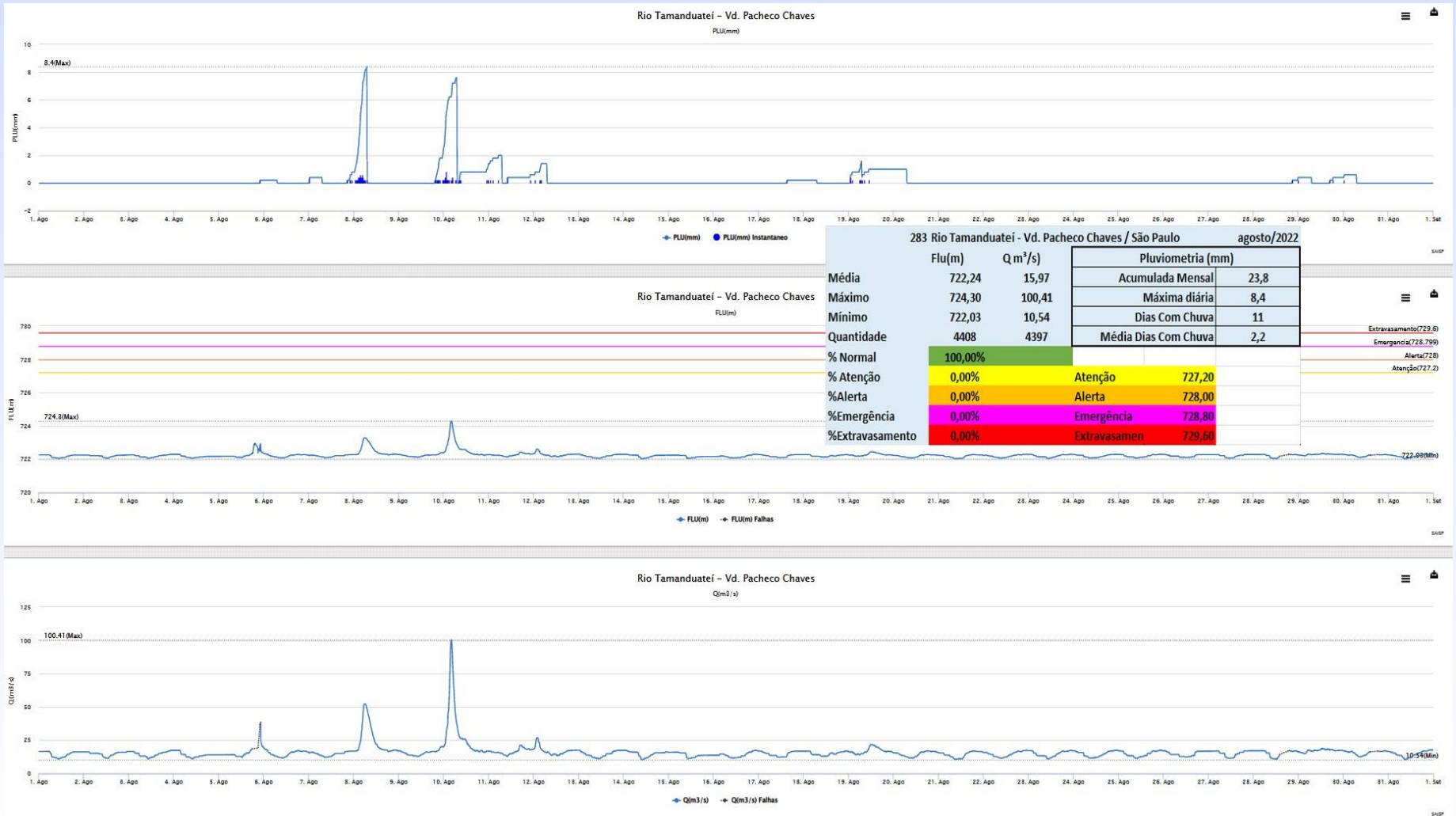
HIDROGRAMA POSTO TELEMÉTRICO RIO TIETÊ – AGOSTO/2022



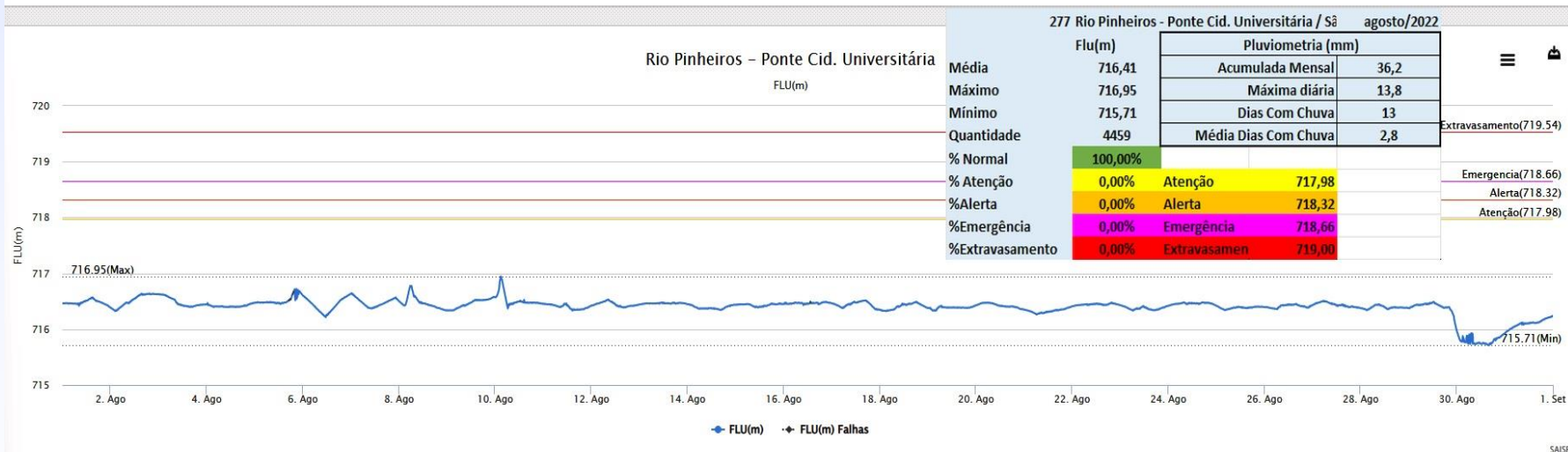
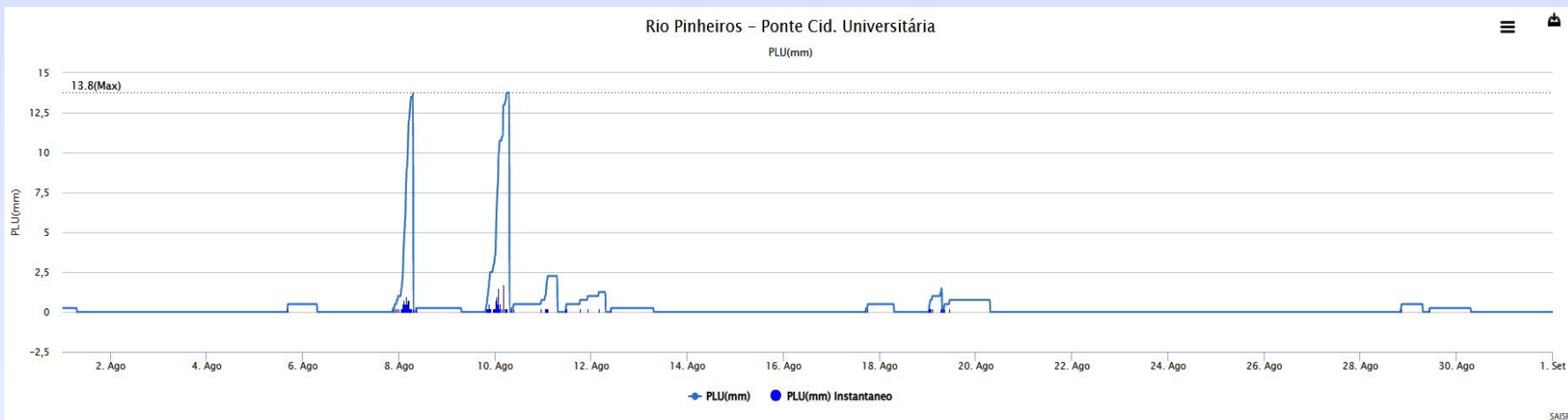
HIDROGRAMA POSTO TELEMÉTRICO RIO TIETÊ (PENHA) - AGOSTO/2022



HIDROGRAMA POSTO TELEMÉTRICO RIO TAMANDUATEÍ - AGOSTO/2022



HIDROGRAMA POSTO TELEMÉTRICO RIO PINHEIROS (CID.UNIVER.) - AGOSTO/2022



HIDROGRAMA POSTO TELEMÉTRICO RIO JUQUERI - AGOSTO/2022

