

MONITORAMENTO HIDROLÓGICO

BOLETIM CHUVA - VAZÃO

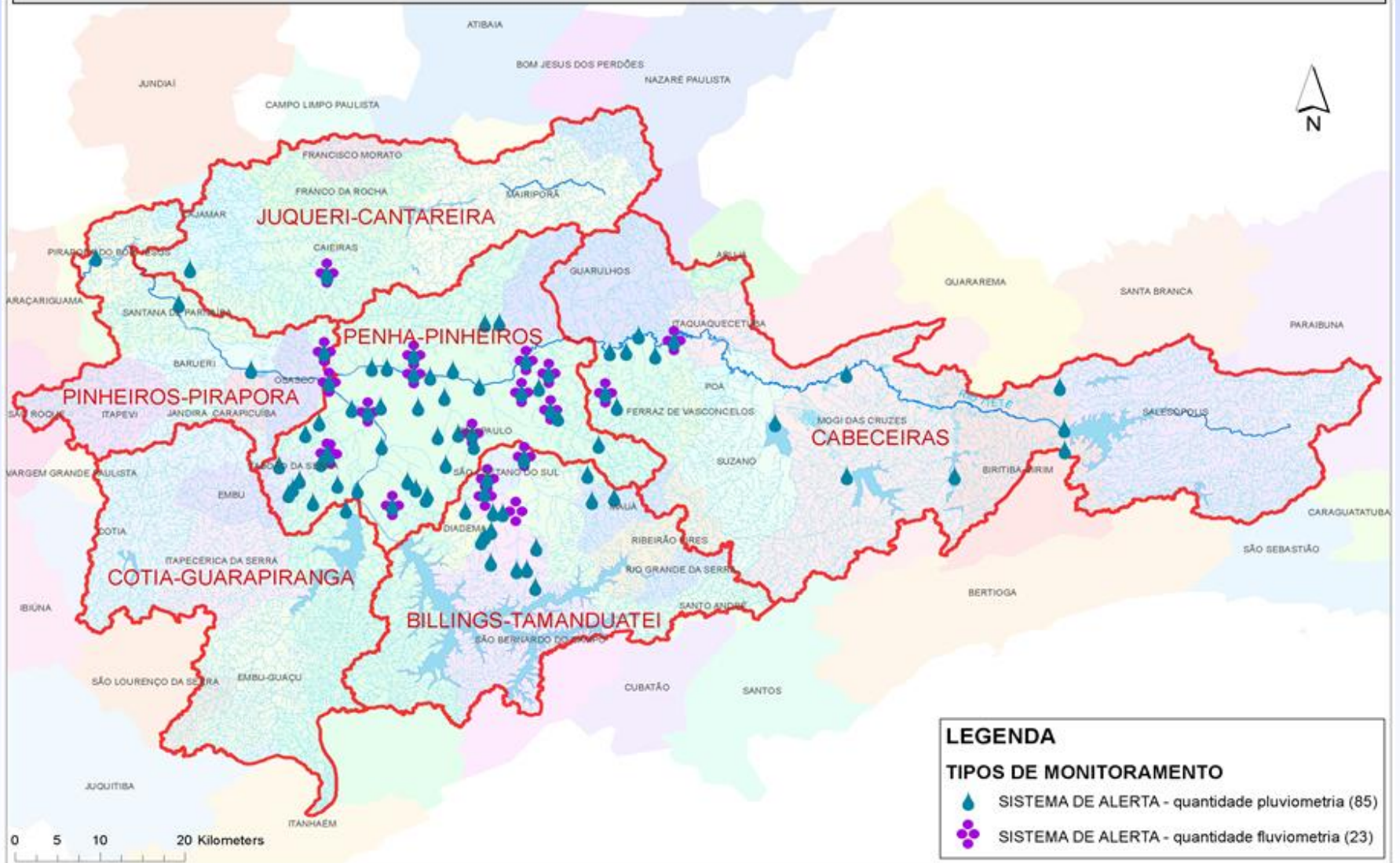
Bacia Hidrográfica do Alto Tietê
(CBH-AT)

Julho 2022



Localização dos Pontos de Monitoramento

MAPA SISTEMA DE MONITORAMENTO DE ALERTA DA BACIA HIDROGRÁFICA DO ALTO TIETÊ



DADOS PLUVIOMÉTRICOS SUB-BACIAS ALTO TIETÊ

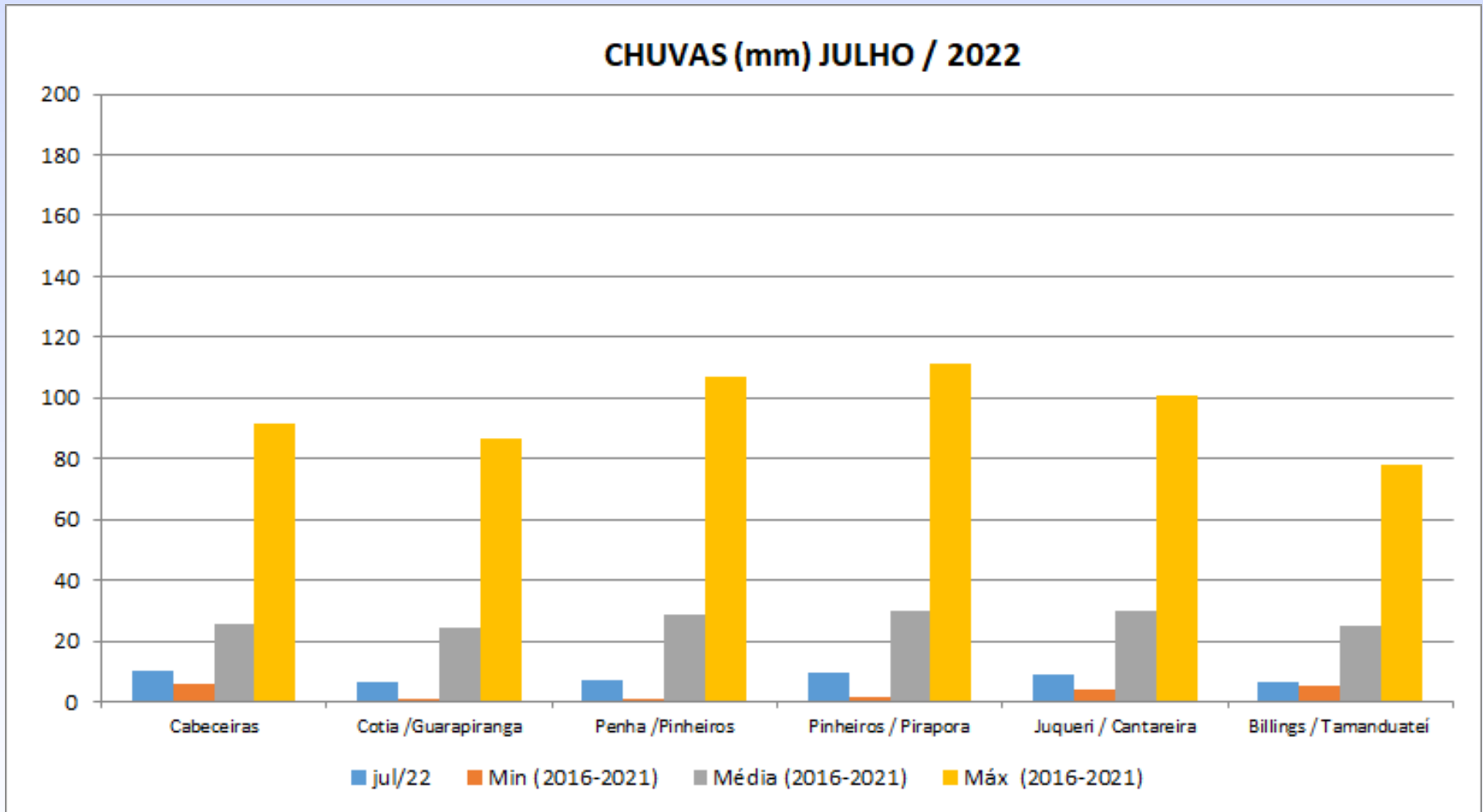
PLUVIOMETRIA - ALTO TIÊTE



CHUVA - JULHO / 2022 (mm)

SUB-BACIA	Acumulado mês	Mín. Julho (2016 a 2021)	Média Julho (2016 a 2021)	Máx. Julho (2016 a 2021)
Cabeceiras	10,2	5,9	25,7	91,5
Cotia/Guarapiranga	6,7	0,7	24,5	86,4
Penha/Pinheiros	7,1	0,9	28,6	107,0
Pinheiros/Pirapora	9,8	1,5	29,6	111,0
Juqueri/Cantareira	8,8	3,8	30,0	101,0
Billings/Tamanduateí	6,7	4,9	25,0	78,2

PLUVIOMETRIA - ALTO TIÊTE

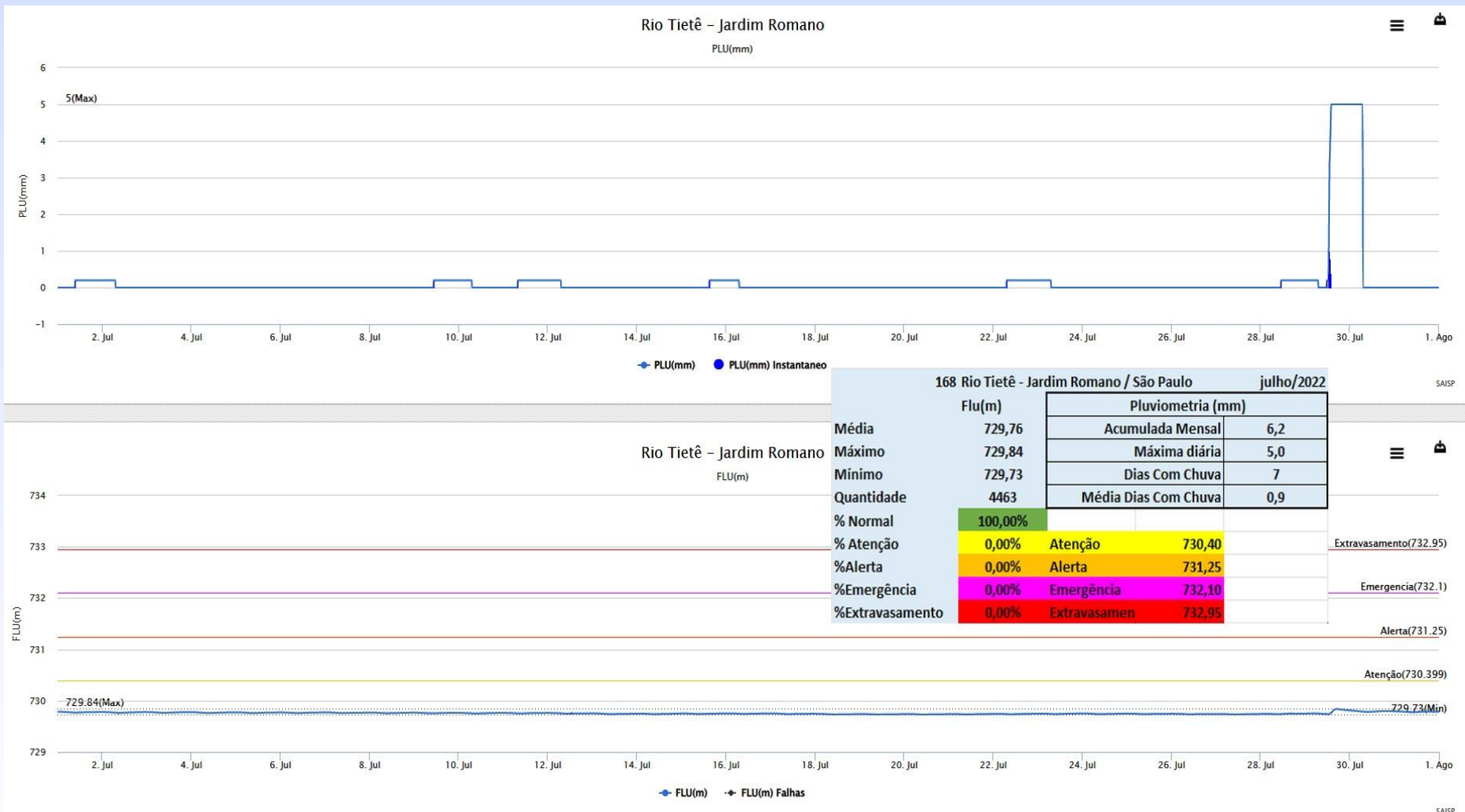


DADOS FLUVIOMÉTRICOS PRINCIPAIS PONTOS DO SISTEMA DE ALERTA/INUNDAÇÃO

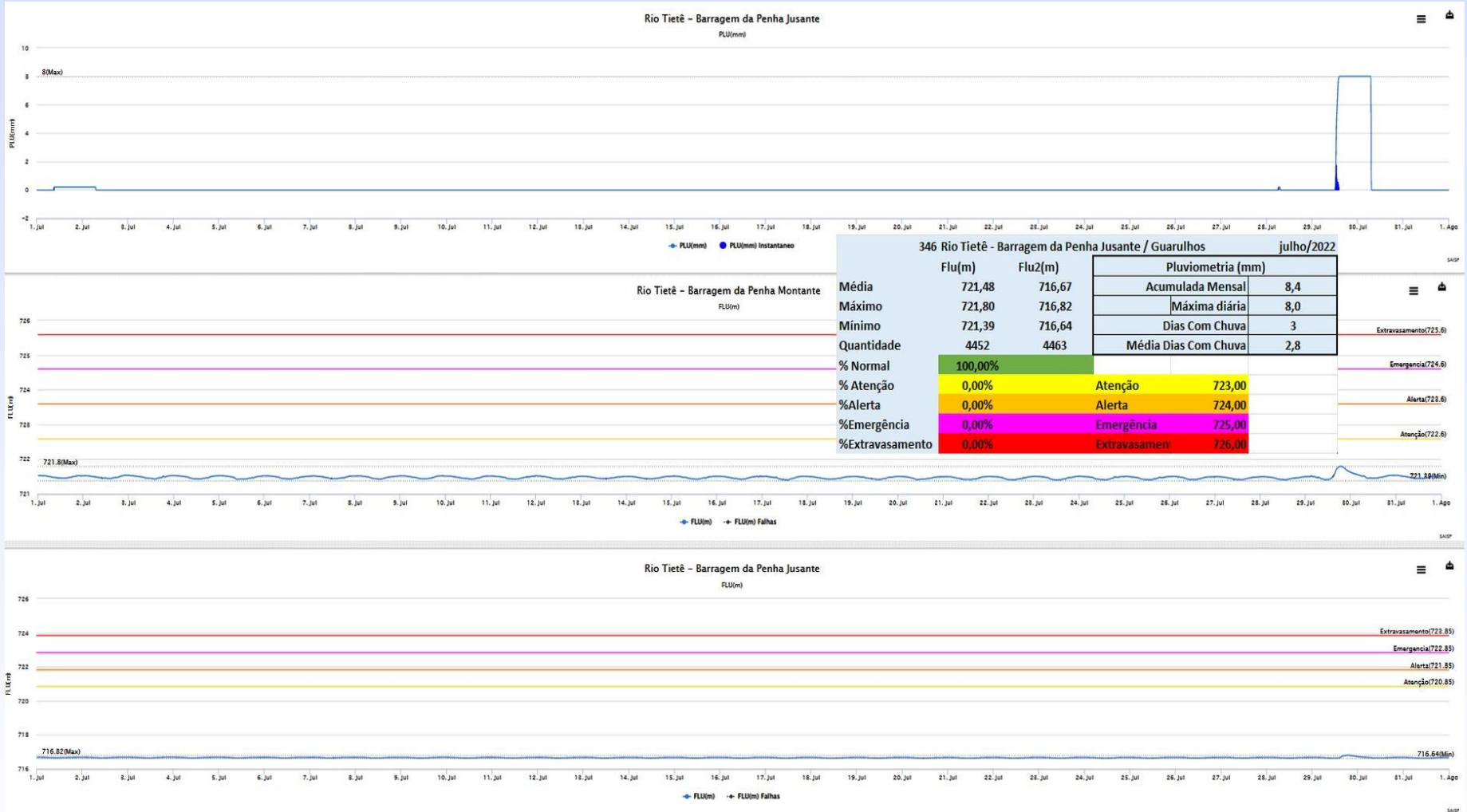
ESTATÍSTICAS BÁSICAS - VAZÃO E NÍVEL - JULHO/2022

DAEE - DADOS FLUVIOMÉTRICOS - SUB-BACIAS ALTO TIETÊ			julho/2022				Tempo de Permanência (%) em:					
Sub-bacias	Nº	Posto Fluviométrico	Unid	Média	Máximo	Mínimo	Quant	Normal	Atenção	Alerta	Emerg	Extrav
Cabeceiras	168	Rio Tietê - Jardim Romano / São Paulo	Flu (m)	729,76	729,84	729,73	4.463	100,00%				
Penha / Pinheiros	346	Rio Tietê - Barragem da Penha Jusante / Guarulhos	Flu (m)	721,48	721,80	721,39	4.452	100,00%				
	346	Rio Tietê - Barragem da Penha Jusante / Guarulhos	Flu2 (m)	716,67	716,82	716,64	4.463					
	11	Rio Aricanduva - Av. Itaquera / São Paulo	Flu (m)	730,42	731,27	730,15	4.424	100,00%				
	283	Rio Tamanduateí - Vd. Pacheco Chaves / São Paulo	Flu (m)	722,19	723,23	722,00	4.463	100,00%				
	283	Rio Tamanduateí - Vd. Pacheco Chaves / São Paulo	Q (m³/s)	14,61	49,72	9,87	4.463					
	6	Rio Tietê - Ponte do Limão / São Paulo	Flu (m)	714,60	715,96	714,03	4.463	100,00%				
	6	Rio Tietê - Ponte do Limão / São Paulo	Q (m³/s)	96,96	199,21	63,29	4.463					
	405	Córrego Mandaqui - Rua Zilda (PMSP/CV-03) / São Paulo	Flu (m)	722,36	722,72	722,30	4.463	100,00%				
	277	Rio Pinheiros - Ponte Cid. Universitária / São Paulo	Flu (m)	716,49	716,91	716,02	4.462	100,00%				
	1000360	Córrego Pirajuçara - Extra Taboão / São Paulo	Flu (m)	732,48	733,16	732,34	4.463	100,00%				
	1000847	Rio Tietê Barragem Móvel Montante / São Paulo	Flu (m)	714,42	715,89	711,24	4.464	100,00%				
	1000847	Rio Tietê Barragem Móvel Montante / São Paulo	Flu2 (m)	712,97	714,21	711,96	4.464					
	Pinheiros / Pirapora	1000817	Ribeirão Vermelho - Anhanguera / São Paulo	Flu (m)	727,54	727,84	727,51	4.463	100,00%			
Juqueri / Cantareira	237	Rio Juqueri / Santana do Parnaíba	Flu (m)	694,92	696,87	691,07	4.461	100,00%				
Billings / Tamanduateí	280	Córrego Oratório - Vila Prudente / São Paulo	Flu (m)	735,25	735,85	735,17	4.453	100,00%				
	1000430	Ribeirão dos Couros - Ford / São B. do Campo	Flu (m)	3,06	4,18	2,96	4.460	99,82%	0,18%			
	1000839	Ribeirão dos Meninos - Clube São José / São Paulo	Flu (m)	736,72	737,75	736,54	4.462	100,00%				

HIDROGRAMA POSTO TELEMÉTRICO RIO TIETÊ – JULHO/2022



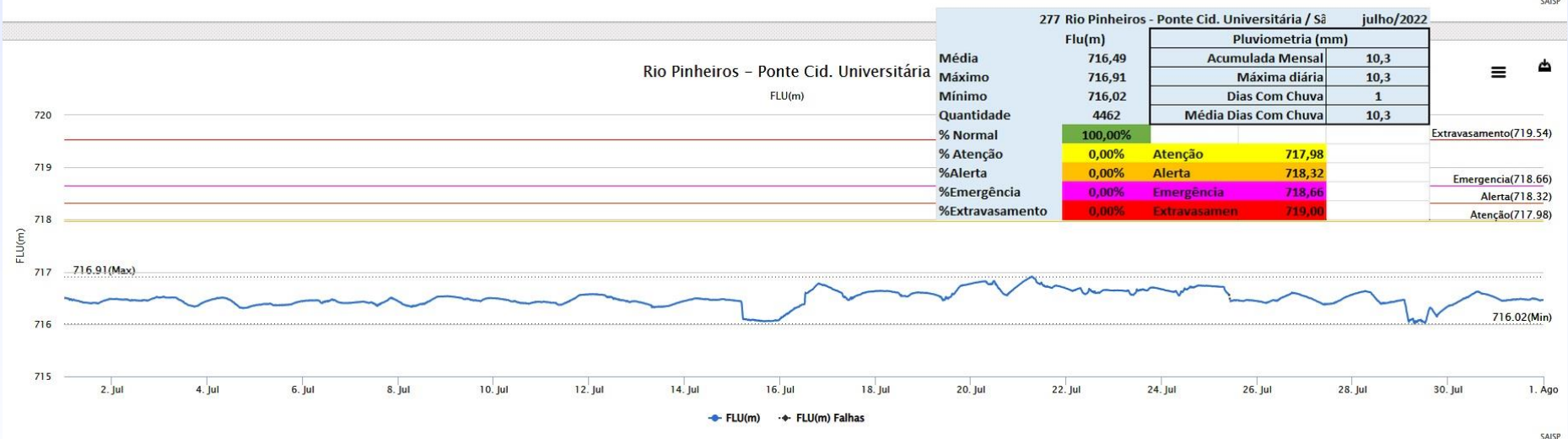
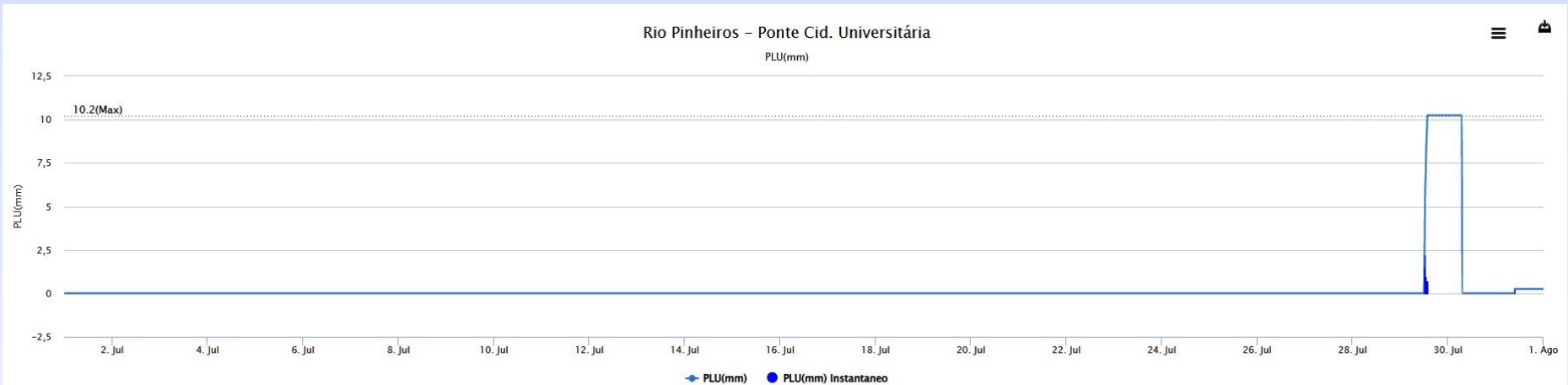
HIDROGRAMA POSTO TELEMÉTRICO RIO TIETÊ (PENHA) - JULHO/2022



HIDROGRAMA POSTO TELEMÉTRICO RIO TAMANDUATEÍ - JULHO/2022



HIDROGRAMA POSTO TELEMÉTRICO RIO PINHEIROS (CID.UNIVER.) - JULHO/2022



SAISP

SAISP

HIDROGRAMA POSTO TELEMÉTRICO RIO JUQUERI - JULHO/2022

