

MONITORAMENTO HIDROLÓGICO

BOLETIM CHUVA - VAZÃO

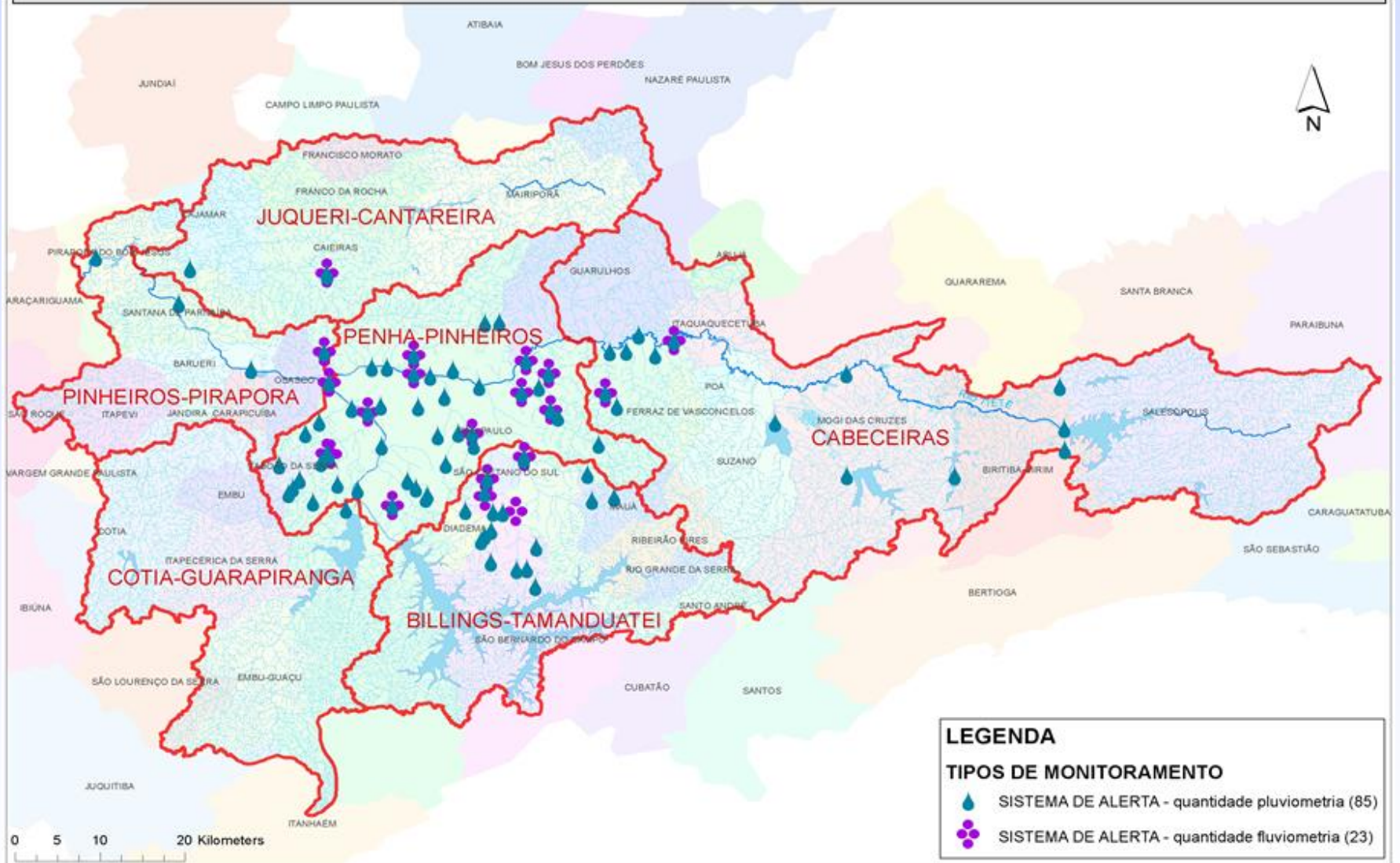
Bacia Hidrográfica do Alto Tietê
(CBH-AT)

Mai 2022



Localização dos Pontos de Monitoramento

MAPA SISTEMA DE MONITORAMENTO DE ALERTA DA BACIA HIDROGRÁFICA DO ALTO TIETÊ



DADOS PLUVIOMÉTRICOS SUB-BACIAS ALTO TIETÊ

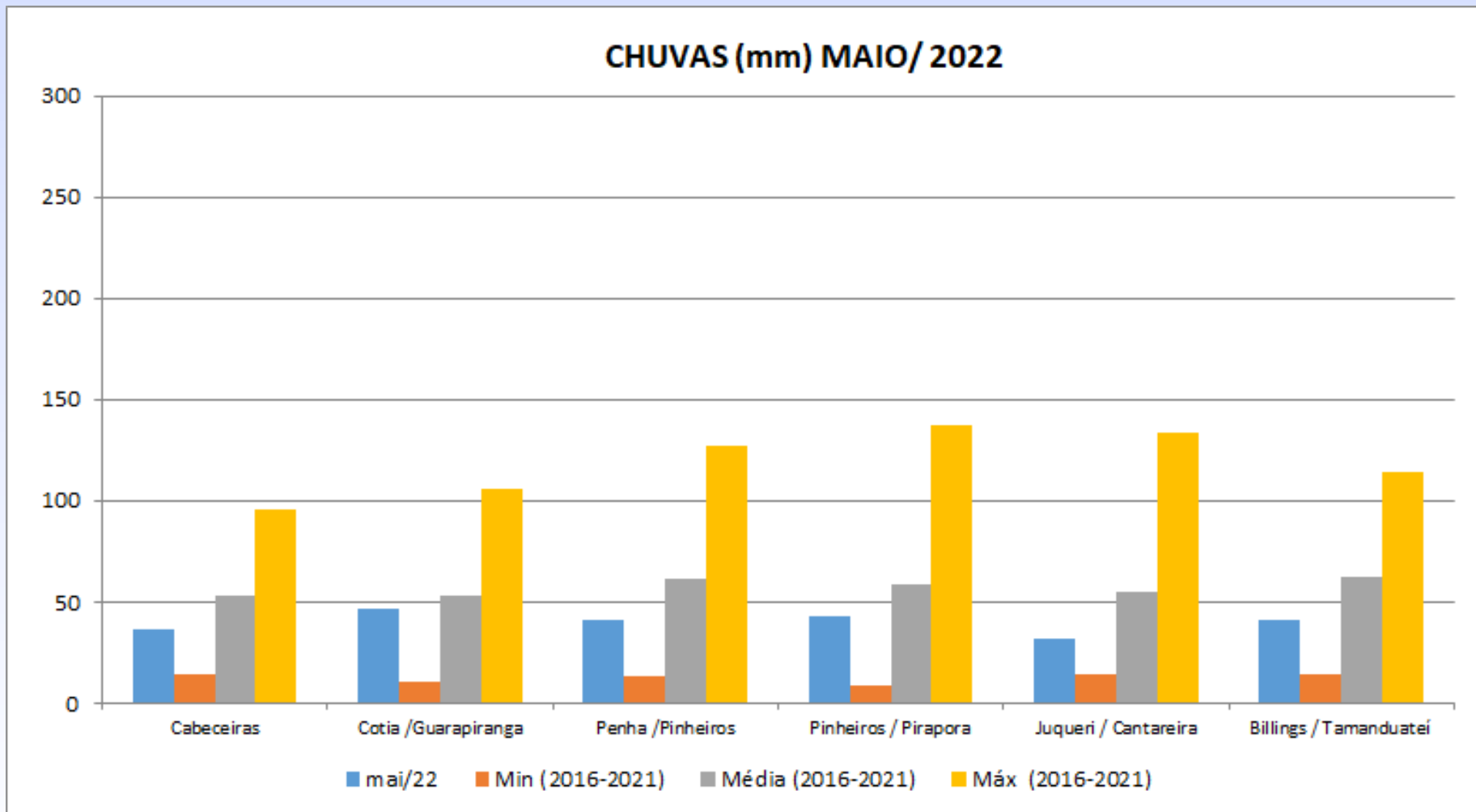
PLUVIOMETRIA - ALTO TIÊTE



CHUVA - MAIO / 2022 (mm)

SUB-BACIA	Acumulado mês	Mín. Maio (2016 a 2021)	Média Maio (2016 a 2021)	Máx. Maio (2016 a 2021)
Cabeceiras	37	14	53	96
Cotia/Guarapiranga	47	11	54	106
Penha/Pinheiros	41	13	61	127
Pinheiros/Pirapora	43	9	59	137
Juqueri/Cantareira	31	14	55	133
Billings/Tamanduateí	41	14	63	114

PLUVIOMETRIA - ALTO TIÊTE

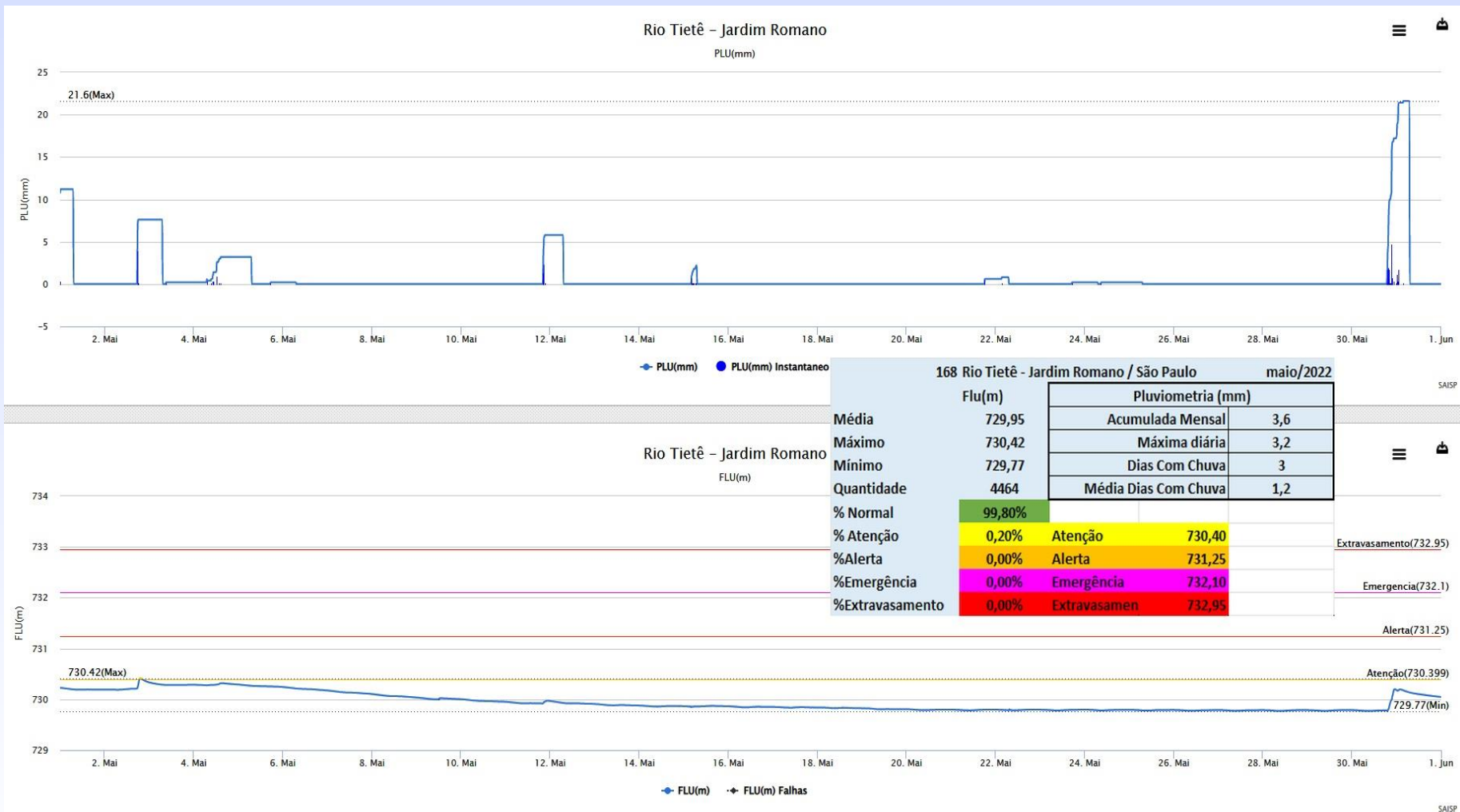


DADOS FLUVIOMÉTRICOS PRINCIPAIS PONTOS DO SISTEMA DE ALERTA/INUNDAÇÃO

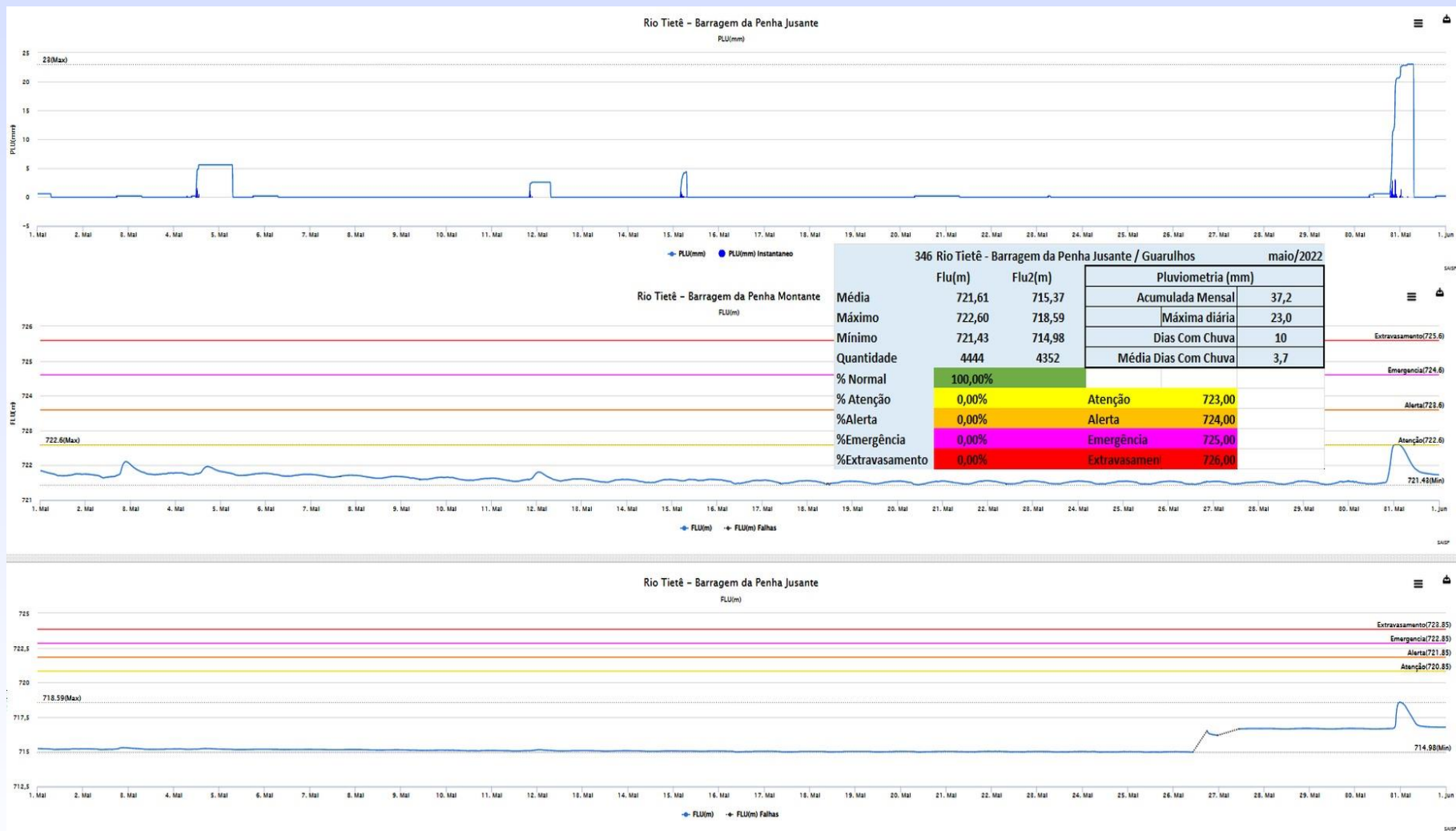
ESTATÍSTICAS BÁSICAS - VAZÃO E NÍVEL - MAIO/2022

DAEE - DADOS FLUVIOMÉTRICOS - SUB-BACIAS ALTO TIETÊ			maio/2022				Tempo de Permanência (%) em:					
Sub-bacias	Nº	Posto Fluviométrico	Unid	Média	Máximo	Mínimo	Quant	Normal	Atenção	Alerta	Emerg	Extrav
Cabeceiras	168	Rio Tietê - Jardim Romano / São Paulo	Flu (m)	729,95	730,42	729,77	4.464	99,80%	0,20%			
Penha /Pinheiros	346	Rio Tietê - Barragem da Penha Jusante / Guarulhos	Flu (m)	721,61	722,60	721,43	4.444	100,00%	0,00%			
	346	Rio Tietê - Barragem da Penha Jusante / Guarulhos	Flu2 (m)	715,37	718,59	714,98	4.352					
	11	Rio Aricanduva - Av. Itaquera / São Paulo	Flu (m)	730,58	732,30	729,89	4.462	100,00%	0,00%			
	283	Rio Tamanduateí - Vd. Pacheco Chaves / São Paulo	Flu (m)	722,25	726,04	722,03	4.463	100,00%	0,00%			
	283	Rio Tamanduateí - Vd. Pacheco Chaves / São Paulo	Q (m³/s)	16,47	207,93	10,56	4.462					
	6	Rio Tietê - Ponte do Limão / São Paulo	Flu (m)	714,47	717,88	714,07	4.464	100,00%	0,00%			
	6	Rio Tietê - Ponte do Limão / São Paulo	Q (m³/s)	88,36	426,01	64,91	4.463					
	405	Córrego Mandaqui - Rua Zilda (PMSP/CV-03) / São Paulo	Flu (m)	722,36	723,46	722,29	4.463	100,00%	0,00%			
	277	Rio Pinheiros - Ponte Cid. Universitária / São Paulo	Flu (m)	716,45	717,48	716,06	4.464	100,00%	0,00%			
	1000360	Córrego Piraçuçara - Extra Taboão / São Paulo	Flu (m)	732,50	734,38	732,35	4.464	99,73%	0,27%			
	1000847	Rio Tietê Barragem Móvel Montante / São Paulo	Flu (m)	714,07	716,28	713,53	4.463	100,00%	0,00%			
	1000847	Rio Tietê Barragem Móvel Montante / São Paulo	Flu2 (m)	713,20	716,26	712,64	4.463					
Pinheiros / Pirapora	1000817	Ribeirão Vermelho - Anhanguera / São Paulo	Flu (m)	727,55	728,32	727,50	4.433	100,00%	0,00%			
Juqueri / Cantareira	237	Rio Juqueri / Santana do Parnaíba	Flu (m)	695,11	706,60	694,72	4.461	99,96%	0,00%			
Billings / Tamanduateí	280	Córrego Oratório - Vila Prudente / São Paulo	Flu (m)	735,24	736,60	735,18	4.464	100,00%	0,00%			
	1000430	Ribeirão dos Couros - Ford / São B. do Campo	Flu (m)	3,10	6,02	2,98	4.461	99,08%	0,52%	0,31%	0,09%	
	1000839	Ribeirão dos Meninos - Clube São José / São Paulo	Flu (m)	736,79	739,52	736,62	3.525	99,52%	0,23%	0,26%		

HIDROGRAMA POSTO TELEMÉTRICO RIO TIETÊ - MAIO/2022



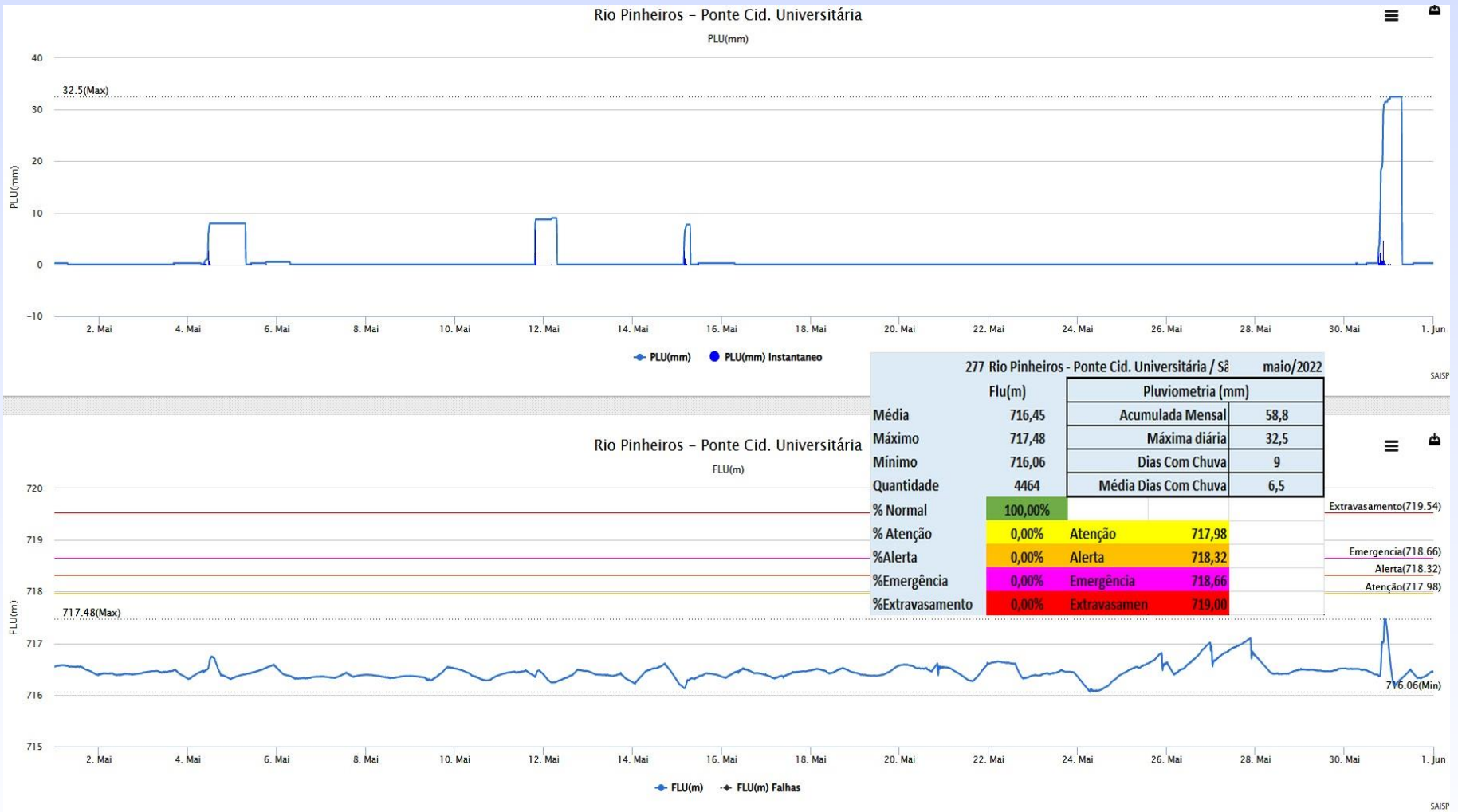
HIDROGRAMA POSTO TELEMÉTRICO RIO TIETÊ (PENHA) - MAIO/2022



HIDROGRAMA POSTO TELEMÉTRICO RIO TAMANDUATEÍ - MAIO/2022



HIDROGRAMA POSTO TELEMÉTRICO RIO PINHEIROS (CID.UNIVER.) - MAIO/2022



HIDROGRAMA POSTO TELEMÉTRICO RIO JUQUERI - MAIO/2022

