

MONITORAMENTO HIDROLÓGICO BOLETIM CHUVA - VAZÃO

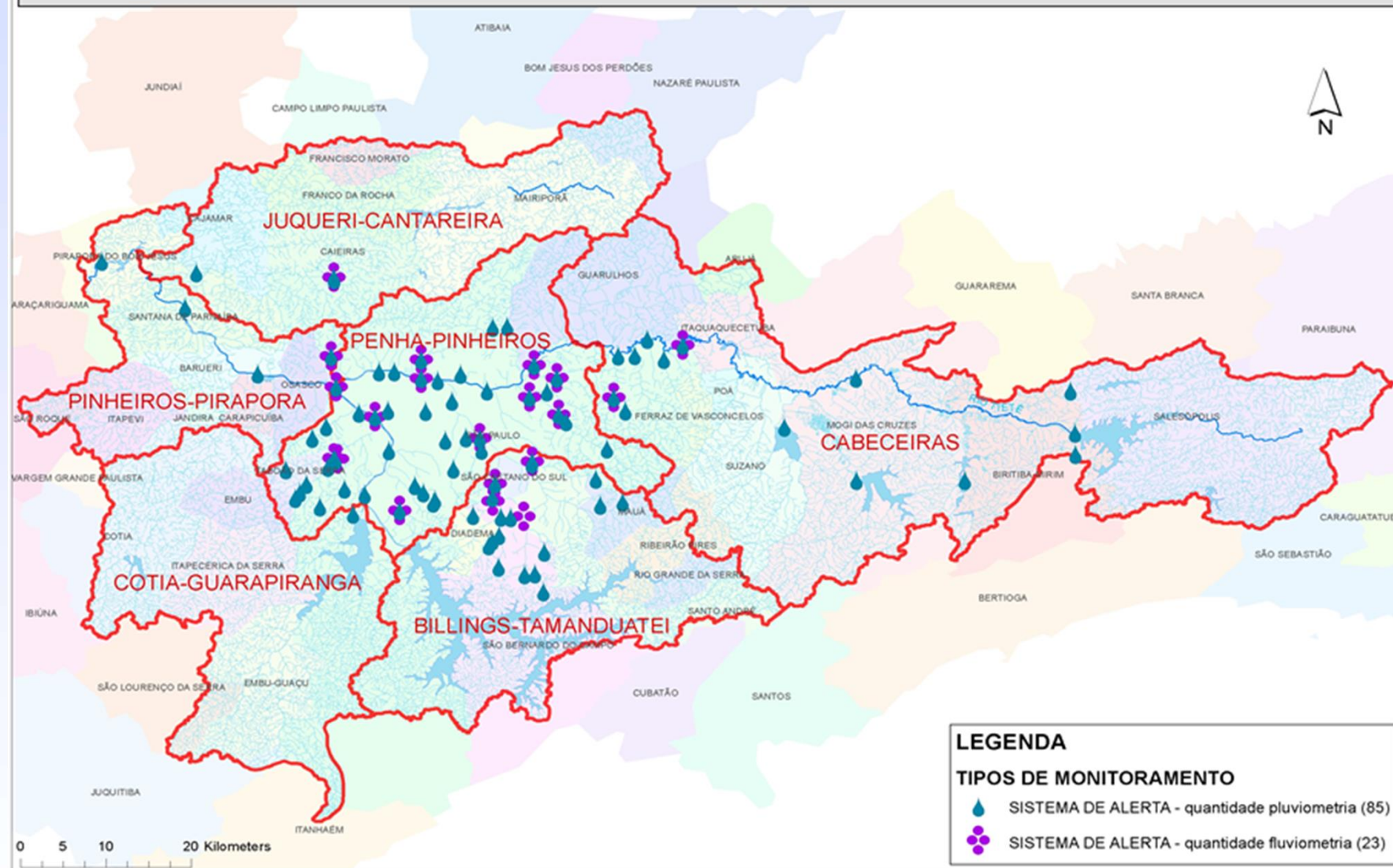
**Bacia Hidrográfica do Alto Tietê
(CBH-AT)**

Abril 2022



Localização dos Pontos de Monitoramento

MAPA SISTEMA DE MONITORAMENTO DE ALERTA DA BACIA HIDROGRÁFICA DO ALTO TIETÊ



DADOS PLUVIOMÉTRICOS SUB-BACIAS ALTO TIETÊ

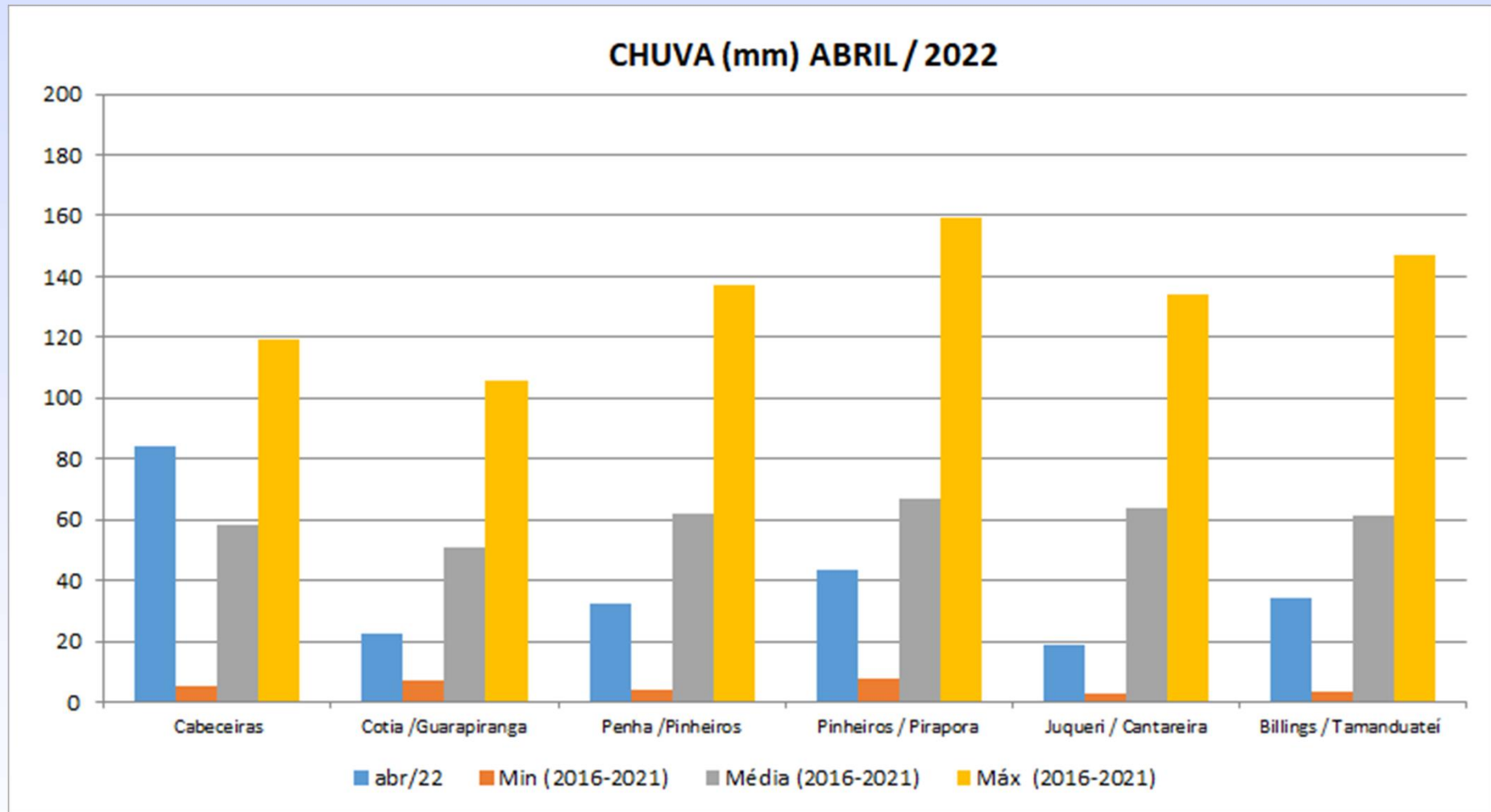
PLUVIOMETRIA - ALTO TIÊTE



CHUVA - ABRIL / 2022 (mm)

SUB-BACIA	Acumulado mês	Mín. Abril (2016 a 2021)	Média Abril (2016 a 2021)	Máx. Abril (2016 a 2021)
Cabeceiras	83,9	5,5	58,3	119,5
Cotia/Guarapiranga	22,5	7,3	51,1	105,7
Penha/Pinheiros	32,5	4,2	62,0	137,3
Pinheiros/Pirapora	43,5	7,4	66,8	159,6
Juqueri/Cantareira	18,6	2,6	63,6	134,2
Billings/Tamanduateí	34,2	3,2	61,0	146,8

PLUVIOMETRIA - ALTO TIÊTE

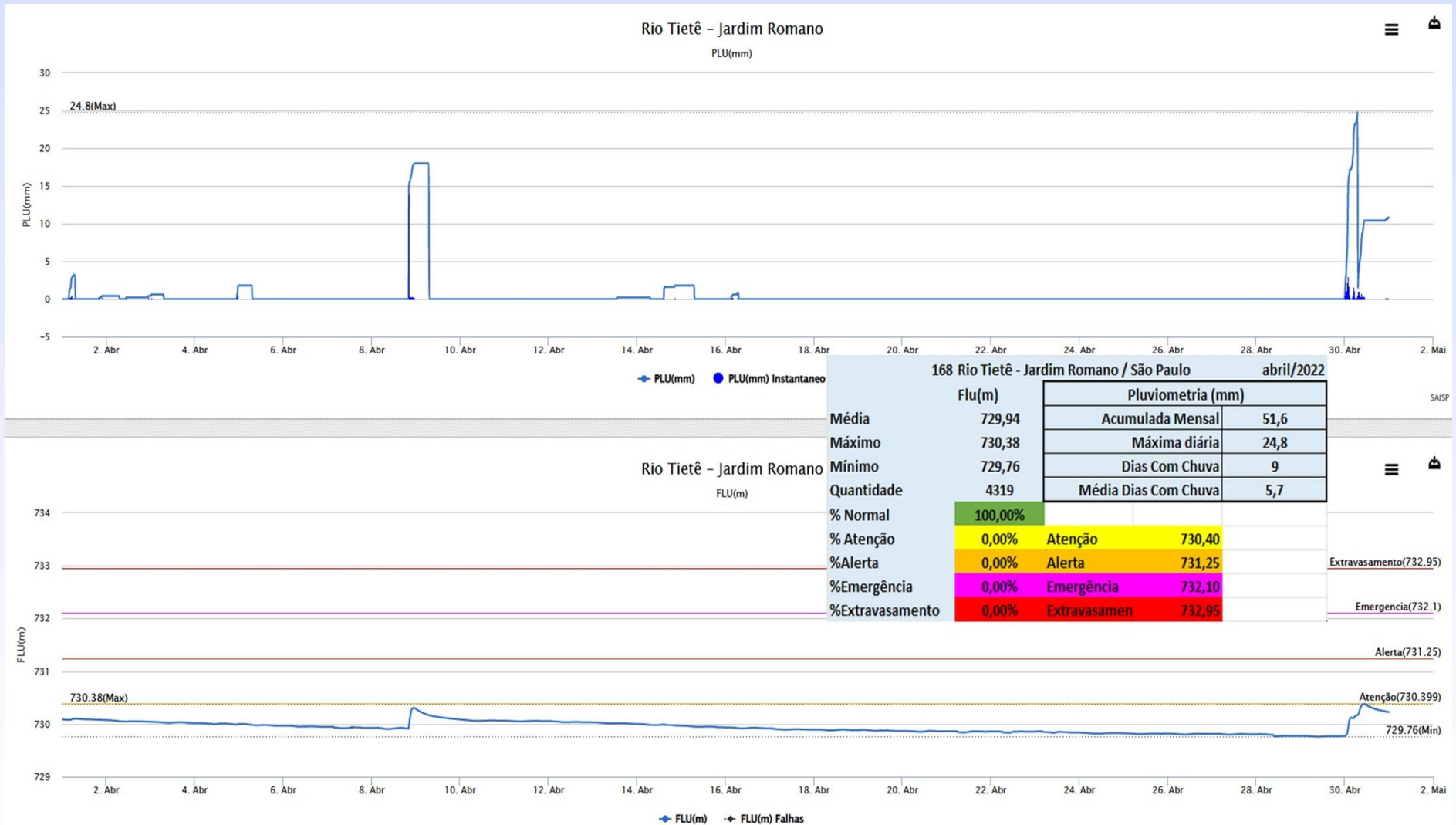


DADOS FLUVIOMÉTRICOS PRINCIPAIS PONTOS DO SISTEMA DE ALERTA/INUNDAÇÃO

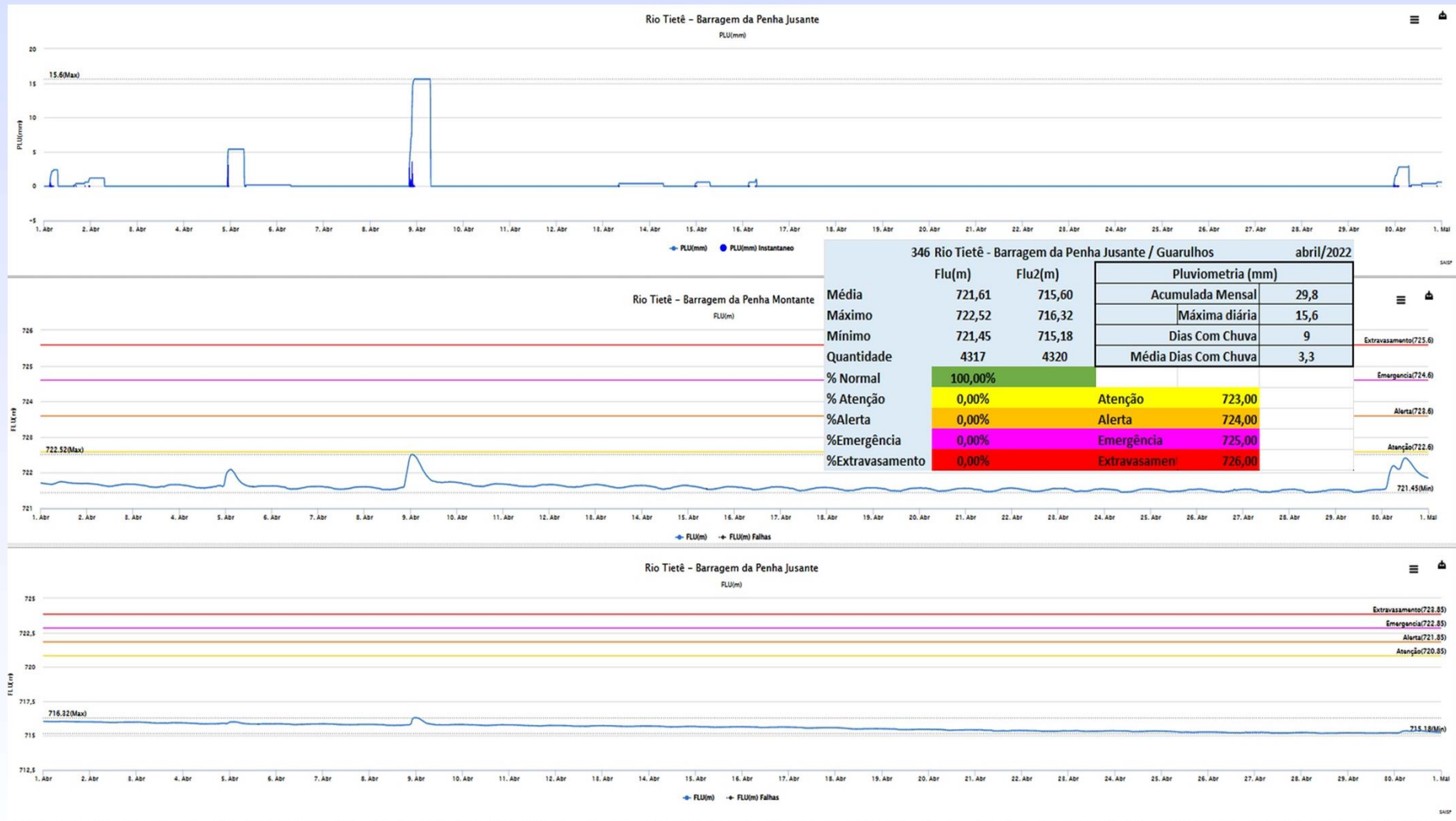
ESTATÍSTICAS BÁSICAS - VAZÃO E NÍVEL - ABRIL/2022

DAEE - DADOS FLUVIOMÉTRICOS - SUB-BACIAS ALTO TIETÊ			abril/2022				Tempo de Permanência (%) em:					
Sub-bacias	Nº	Posto Fluviométrico	Unid	Média	Máximo	Mínimo	Quant	Normal	Atenção	Alerta	Emerg	Extrav
Cabeceiras	684	AT - 27 Rio Taiapuê - Mirim - Ribeirão Pires	Flu (m)	0,31	1,33	0,25	4.313	98,08%	0,09%	0,21%	0,39%	1,23%
	684	AT - 27 Rio Taiapuê - Mirim - Ribeirão Pires	Q (m³/s)	0,43	7,60	0,23	4.307					
	168	Rio Tietê - Jardim Romano / São Paulo	Flu (m)	729,94	730,38	729,76	4.319	100,00%				
Penha /Pinheiros	346	Rio Tietê - Barragem da Penha Jusante / Guarulhos	Flu (m)	721,61	722,52	721,45	4.317	100,00%				
	346	Rio Tietê - Barragem da Penha Jusante / Guarulhos	Flu2 (m)	715,60	716,32	715,18	4.320					
	11	Rio Aricanduva - Av. Itaquera / São Paulo	Flu (m)	730,48	731,38	730,16	4.313	100,00%				
	283	Rio Tamanduateí - Vd. Pacheco Chaves / São Paulo	Flu (m)	722,24	723,09	722,00	4.318	100,00%				
	283	Rio Tamanduateí - Vd. Pacheco Chaves / São Paulo	Q (m³/s)	15,88	43,93	9,87	4.318					
	6	Rio Tietê - Ponte do Limão / São Paulo	Flu (m)	714,45	716,00	714,00	4.318	100,00%				
	6	Rio Tietê - Ponte do Limão / São Paulo	Q (m³/s)	86,36	202,86	61,75	4.318					
	405	Córrego Mandaqui - Rua Zilda (PMSP/CV-03) / São Paulo	Flu (m)	722,36	723,84	722,29	4.295	100,00%				
	277	Rio Pinheiros - Ponte Cid. Universitária / São Paulo	Flu (m)	716,41	716,63	716,07	4.319	100,00%				
	1000360	Córrego Pirajuçara - Extra Taboão / São Paulo	Flu (m)	732,51	732,93	732,39	4.320	100,00%				
	1000847	Rio Tietê Barragem Móvel Montante / São Paulo	Flu (m)	714,09	714,87	712,14	4.318	100,00%				
	1000847	Rio Tietê Barragem Móvel Montante / São Paulo	Flu2 (m)	713,22	714,71	712,49	4.319					
Pinheiros / Pirapora	1000817	Ribeirão Vermelho - Anhanguera / São Paulo	Flu (m)	727,59	728,62	727,53	4.319	100,00%				
Juqueri / Cantareira	237	Rio Juqueri / Santana do Parnaíba	Flu (m)	695,10	696,44	694,78	4.291	100,00%				
Billings / Tamanduateí	280	Córrego Oratório - Vila Prudente / São Paulo	Flu (m)	735,27	735,77	735,19	4.316	100,00%				
	1000430	Ribeirão dos Couros - Ford / São B. do Campo	Flu (m)	3,12	4,02	2,98	4.320	99,91%				
	1000839	Ribeirão dos Meninos - Clube São José / São Paulo	Flu (m)	736,81	737,42	736,59	4.318	100,00%				

HIDROGRAMA POSTO TELEMÉTRICO RIO TIETÊ - ABR/2022



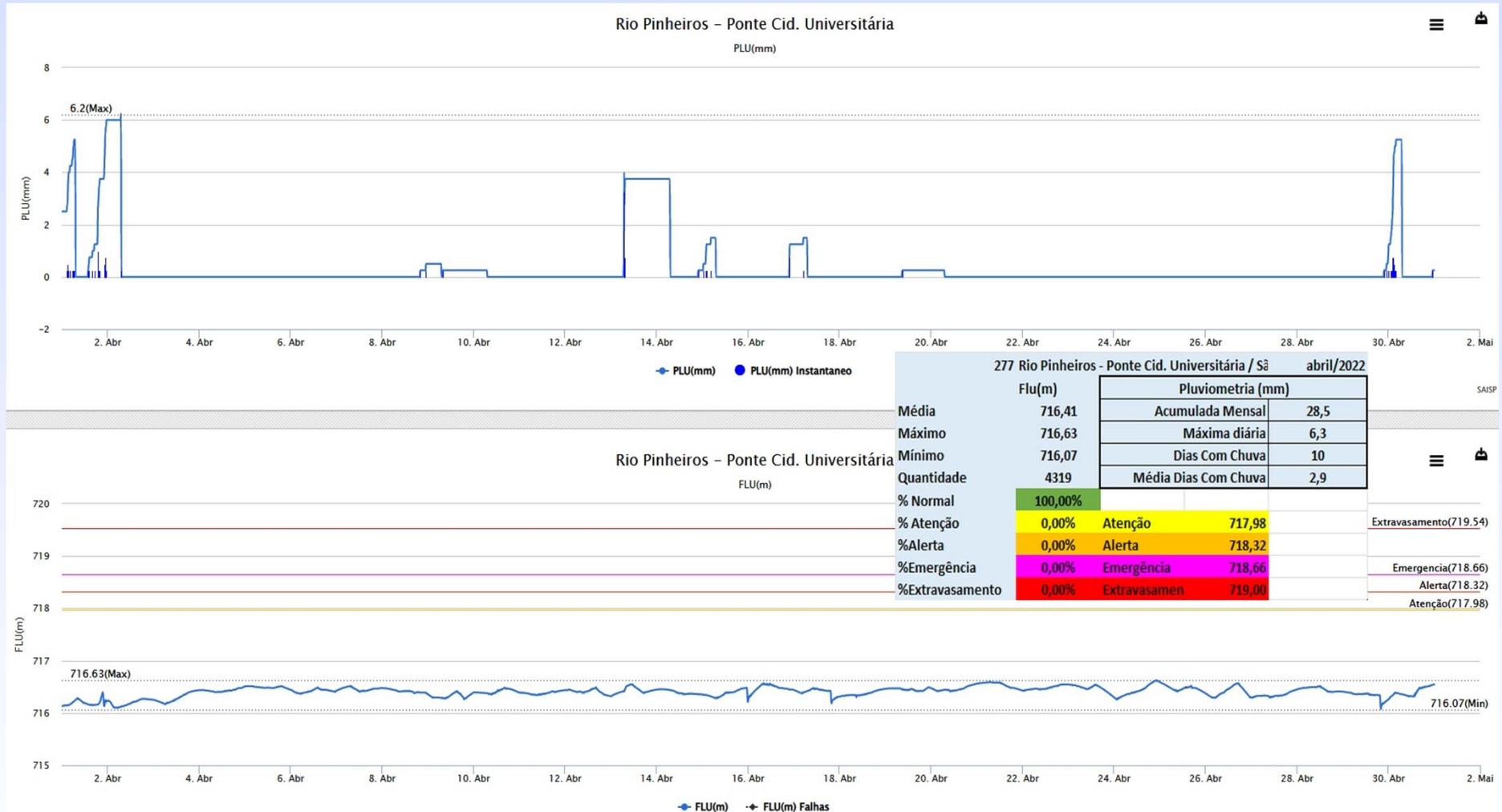
HIDROGRAMA POSTO TELEMÉTRICO RIO TIETÊ (PENHA) - ABR/2022



HIDROGRAMA POSTO TELEMÉTRICO RIO TAMANDUATEÍ - ABR/2022



HIDROGRAMA POSTO TELEMÉTRICO RIO PINHEIROS (CID.UNIVER.) - ABR/2022



HIDROGRAMA POSTO TELEMÉTRICO RIO JUQUERI - ABR/2022

