

MONITORAMENTO HIDROLÓGICO BOLETIM EXUTÓRIOS

**Bacia Hidrográfica do Alto Tietê
(CBH-AT)**

Abril 2022

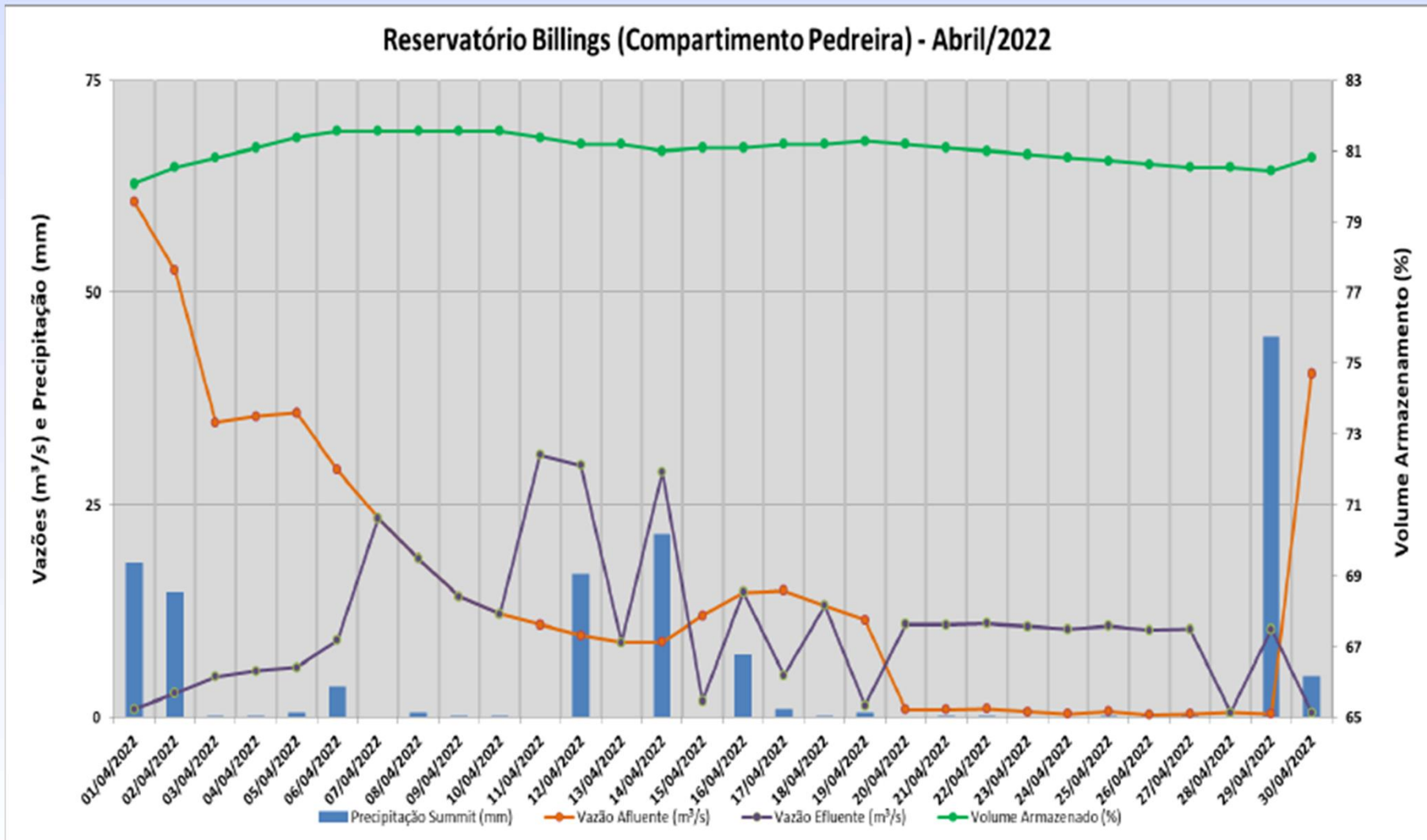
Localização dos Pontos de Monitoramento

MAPA MONITORAMENTO DA BACIA HIDROGRÁFICA DO ALTO TIETÊ



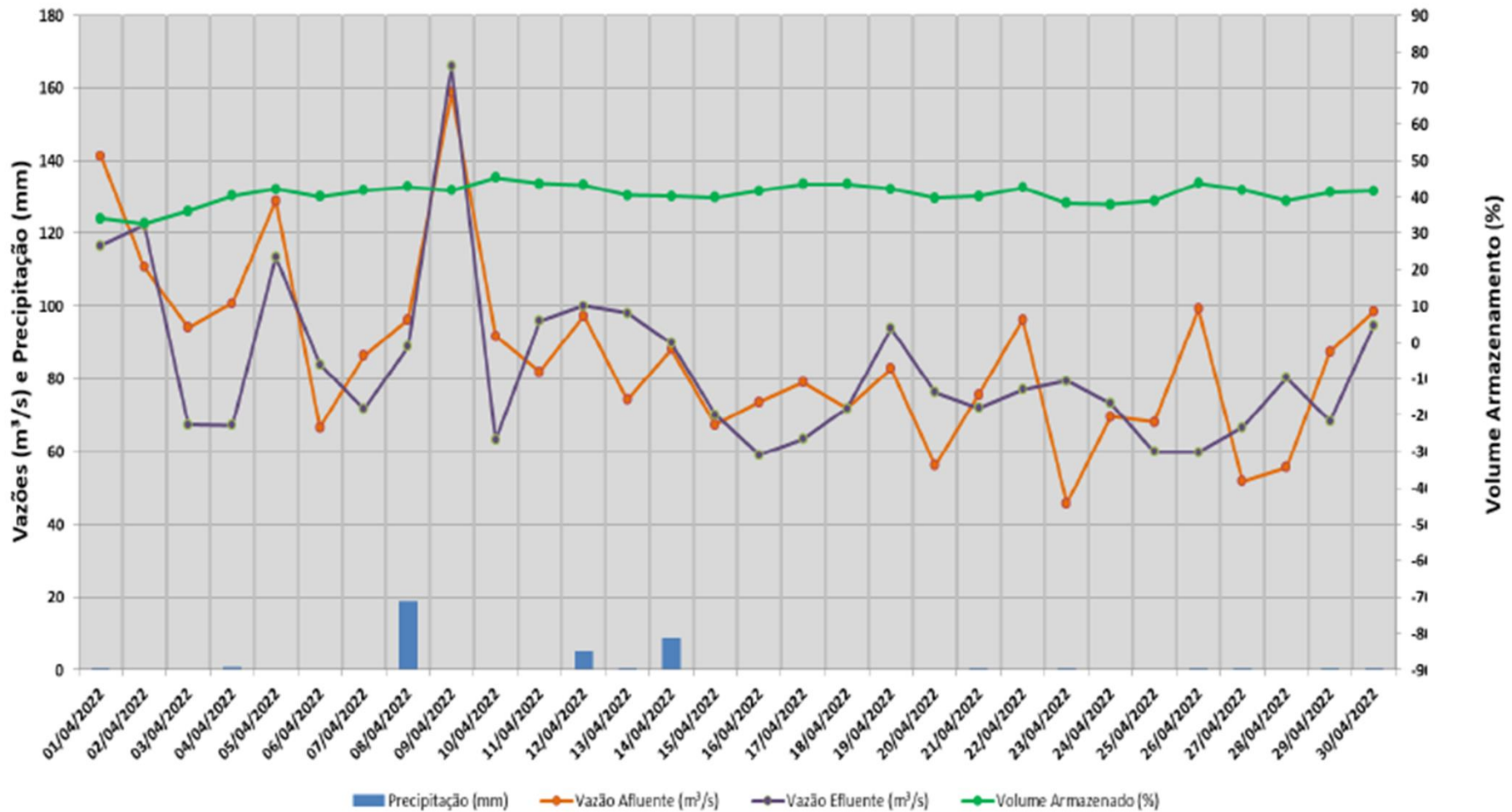
EXUTÓRIOS - ALTO TIETÊ

Dados Operativos Hidráulicos e Hidrológicos dos Reservatórios dos Exutórios



Dados Operativos Hidráulicos e Hidrológicos dos Reservatórios dos Exutórios

Reservatório de Pirapora - Abril/2022

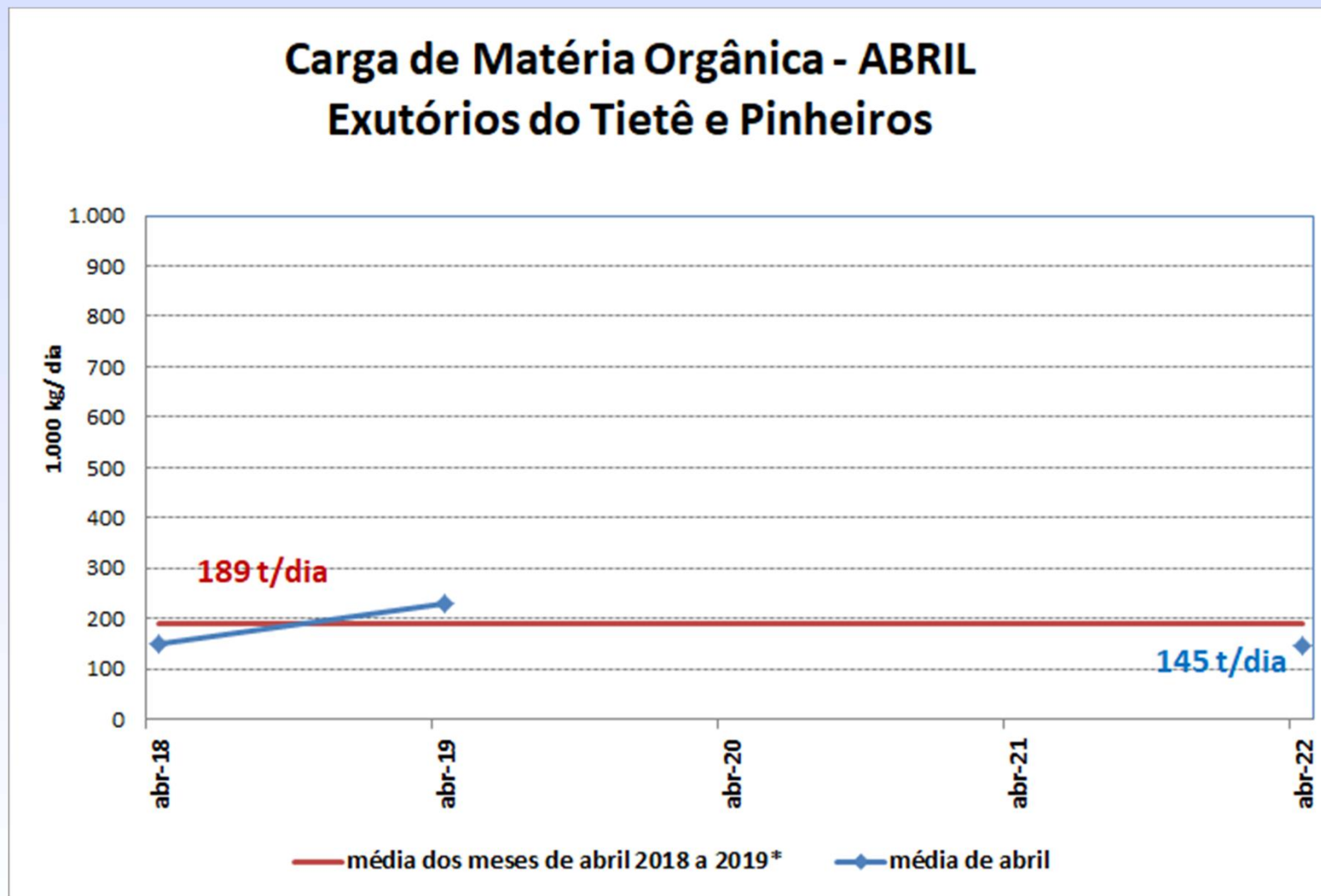


CARGA ORGÂNICA NO PINHEIROS/PIRAPORA

Abril	VAZÃO (m³/s)		DBO (mg/L)		CARGA (t/dia)		
	Pinheiros	Tietê	Pinheiros	Tietê	Pinheiros	Tietê	Total
2022	0	83,7	58	20	0	145,4	145
2021	2,3	82,9	*	*	-	-	-
2020	0	80,7	*	*	-	-	-
2019	13,1	146,5	46	14	52,1	177,2	229
2018	1,7	92,9	29	18	4,3	144,5	149

* Em 2020 e 2021 não houve amostragem de DBO, em razão das restrições decorrentes da pandemia de COVID-19.

HISTÓRICO DA CARGA DE MATÉRIA ORGÂNICA EXPORTADA PELA UGRHI-ALTO TIETÊ



* Em 2020 e 2021 não houve amostragem de DBO, em razão das restrições decorrentes da pandemia de COVID-19.

HISTÓRICO DA CARGA DE MATÉRIA ORGÂNICA EXPORTADA PELA UGRHI-ALTO TIETÊ

