

MONITORAMENTO HIDROLÓGICO BOLETIM EXUTÓRIOS

**Bacia Hidrográfica do Alto Tietê
(CBH-AT)**

Fevereiro 2022

Localização dos Pontos de Monitoramento

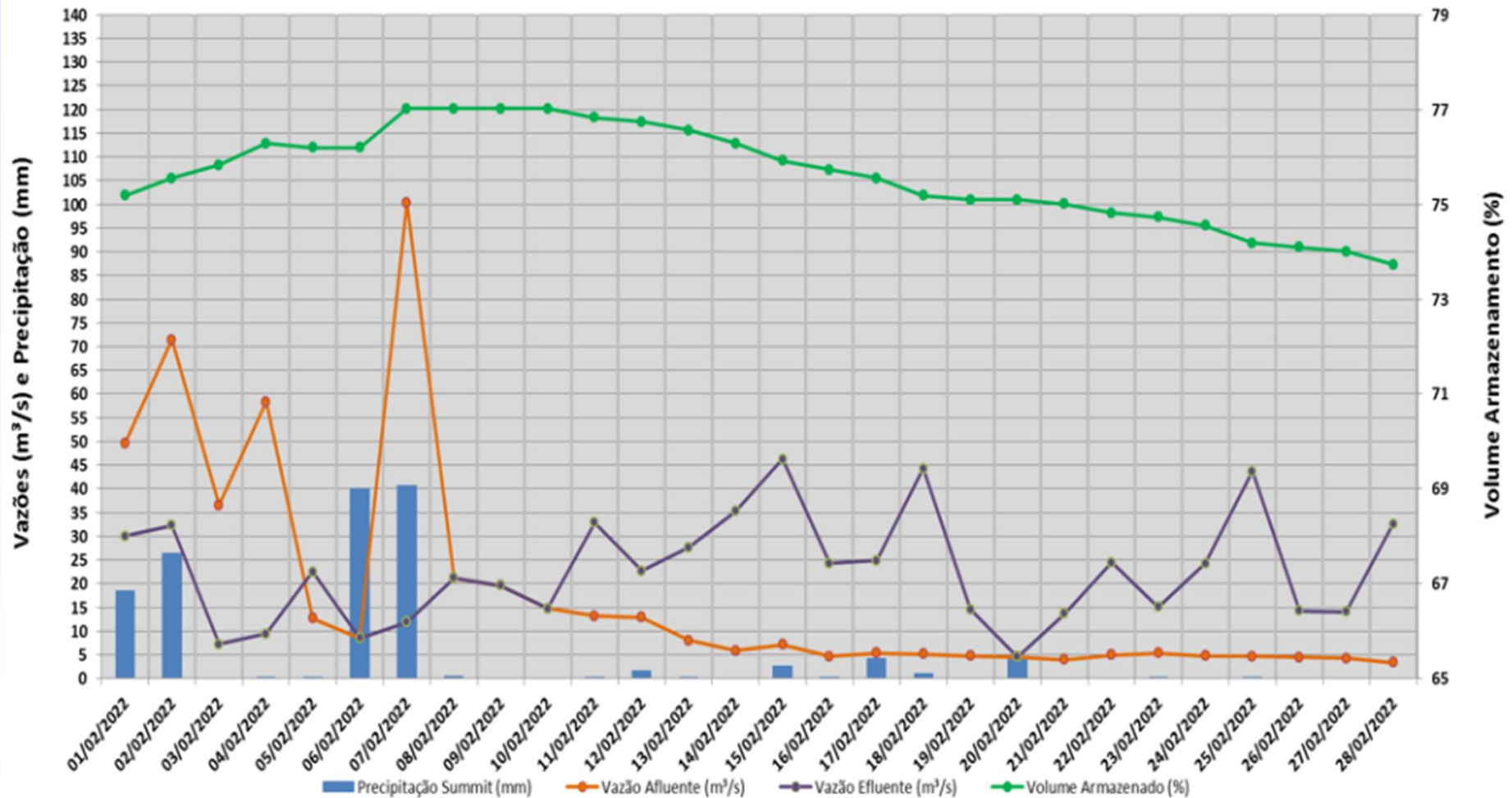
MAPA MONITORAMENTO DA BACIA HIDROGRÁFICA DO ALTO TIETÊ



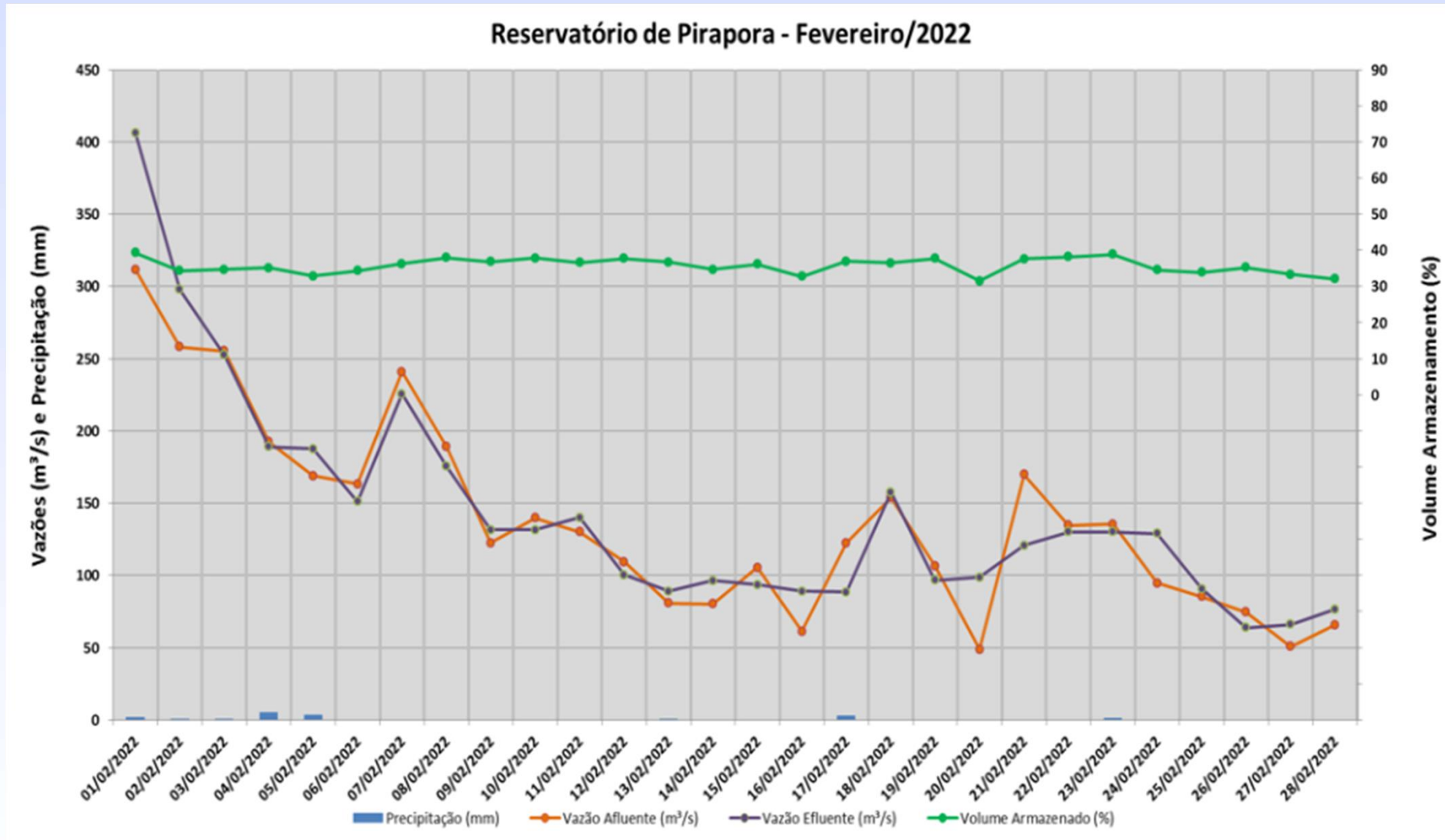
EXUTÓRIOS - ALTO TIETÊ

Dados Operativos Hidráulicos e Hidrológicos dos Reservatórios dos Exutórios

Reservatório Billings (Compartimento Pedreira) - Fevereiro/2022



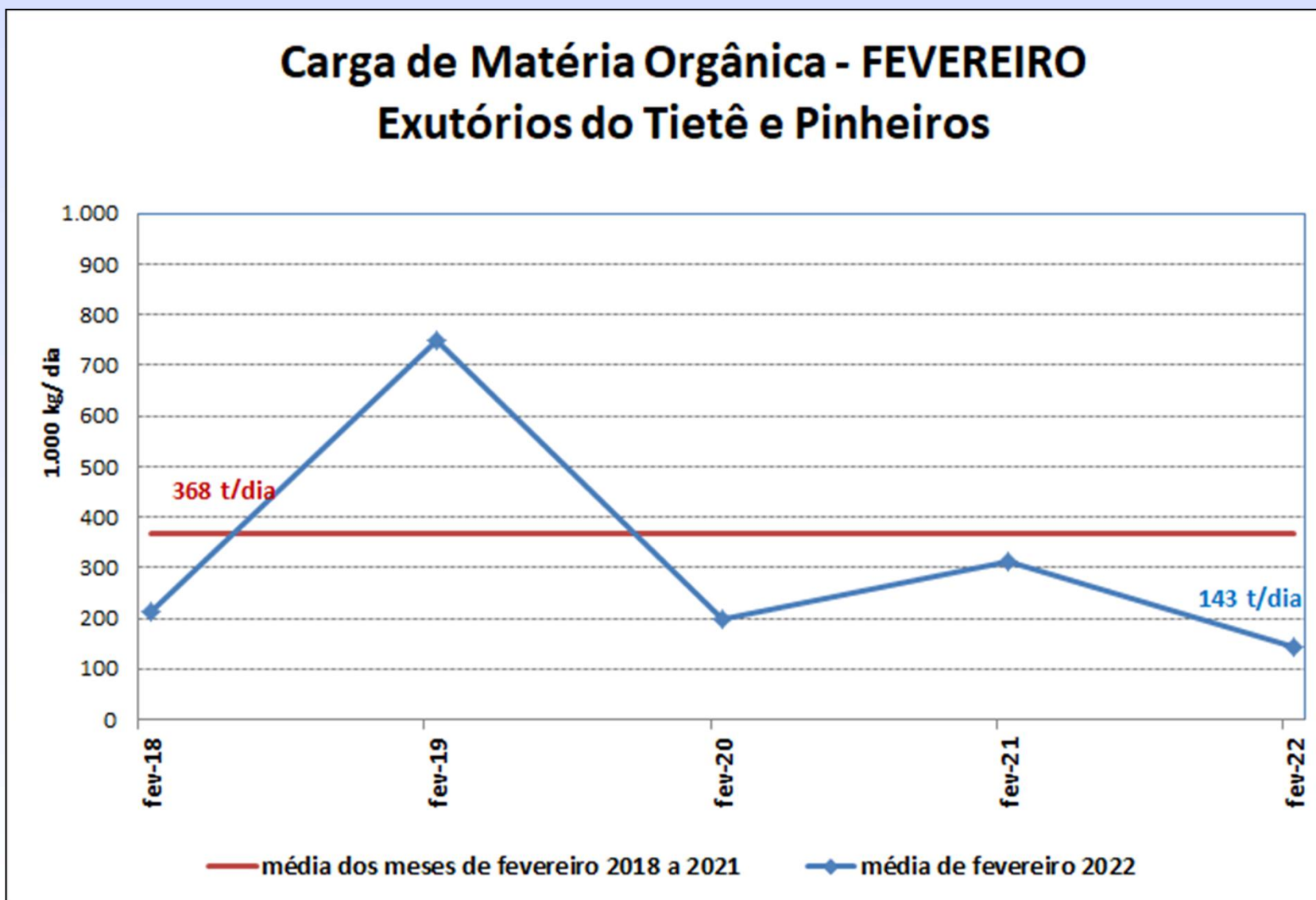
Dados Operativos Hidráulicos e Hidrológicos dos Reservatórios dos Exutórios



CARGA ORGÂNICA NO PINHEIROS/PIRAPORA

Fevereiro	VAZÃO (m³/s)		DBO (mg/L)		CARGA (t/dia)		
	Pinheiros	Tietê	Pinheiros	Tietê	Pinheiros	Tietê	Total
2022	4,2	143,0	44	10	16	127	143
2021	11,6	158,4	39	20	39	274	313
2020	40,4	323,8	25	4	87	112	199
2019	47,1	232,3	26	32	106	642	748
2018	4,1	97,5	31	24	11	202	213

HISTÓRICO DA CARGA DE MATÉRIA ORGÂNICA EXPORTADA PELA UGRHI-ALTO TIETÊ



HISTÓRICO DA CARGA DE MATÉRIA ORGÂNICA EXPORTADA PELA UGRHI-ALTO TIETÊ

