

MONITORAMENTO HIDROLÓGICO BOLETIM EXUTÓRIOS

**Bacia Hidrográfica do Alto Tietê
(CBH-AT)**

Dezembro 2021

Localização dos Pontos de Monitoramento

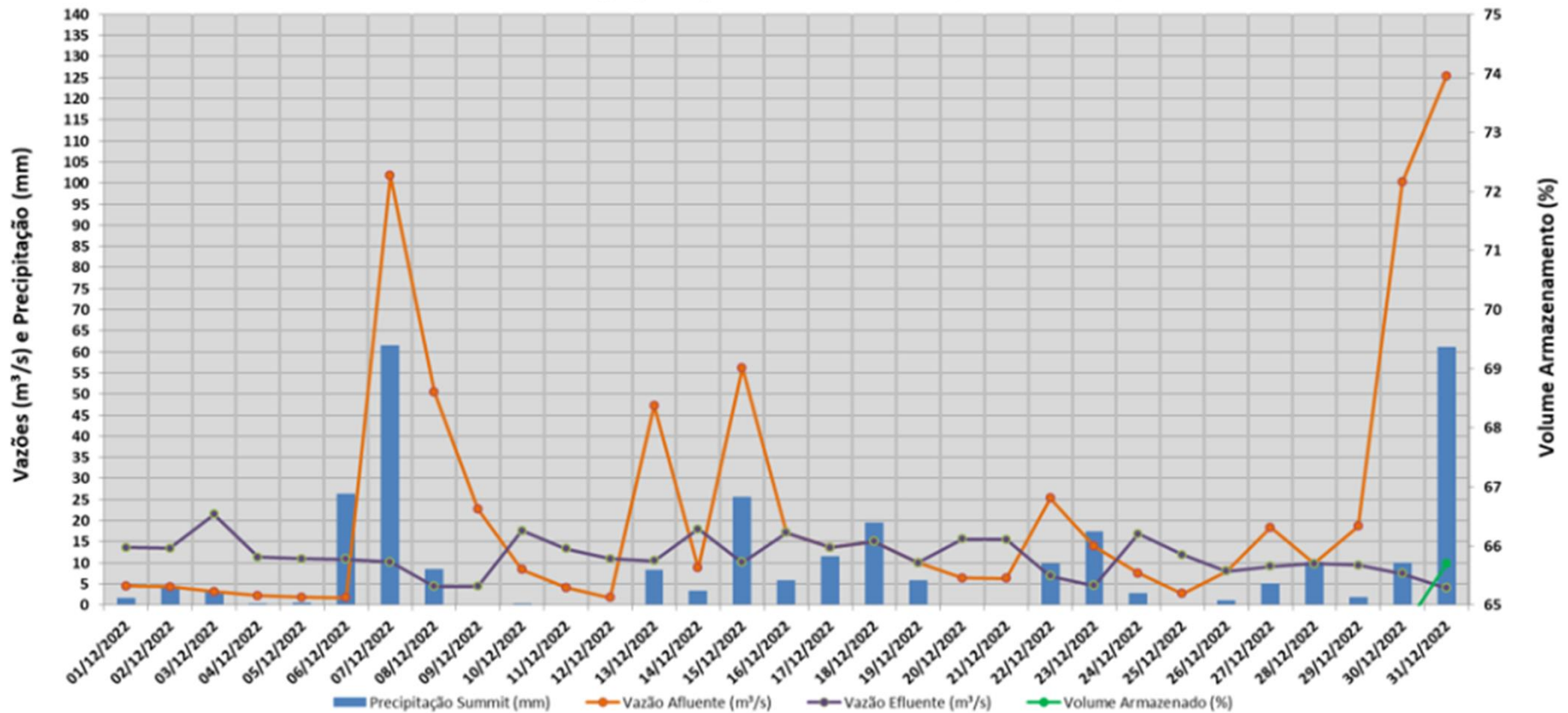
MAPA MONITORAMENTO DA BACIA HIDROGRÁFICA DO ALTO TIETÊ



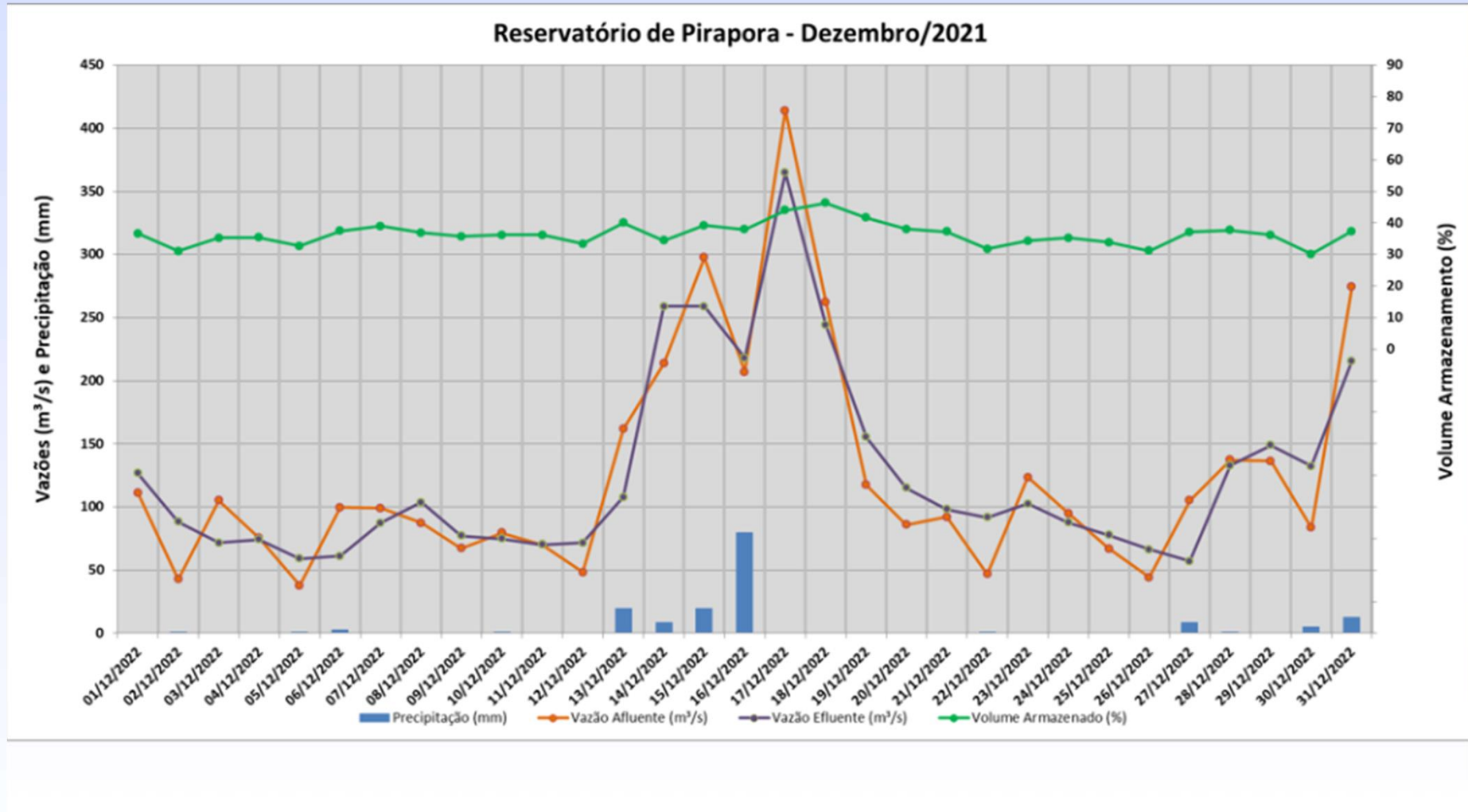
EXUTÓRIOS - ALTO TIETÊ

Dados Operativos Hidráulicos e Hidrológicos dos Reservatórios dos Exutórios

Reservatório Billings (Compartimento Pedreira) - Dezembro/2021



Dados Operativos Hidráulicos e Hidrológicos dos Reservatórios dos Exutórios



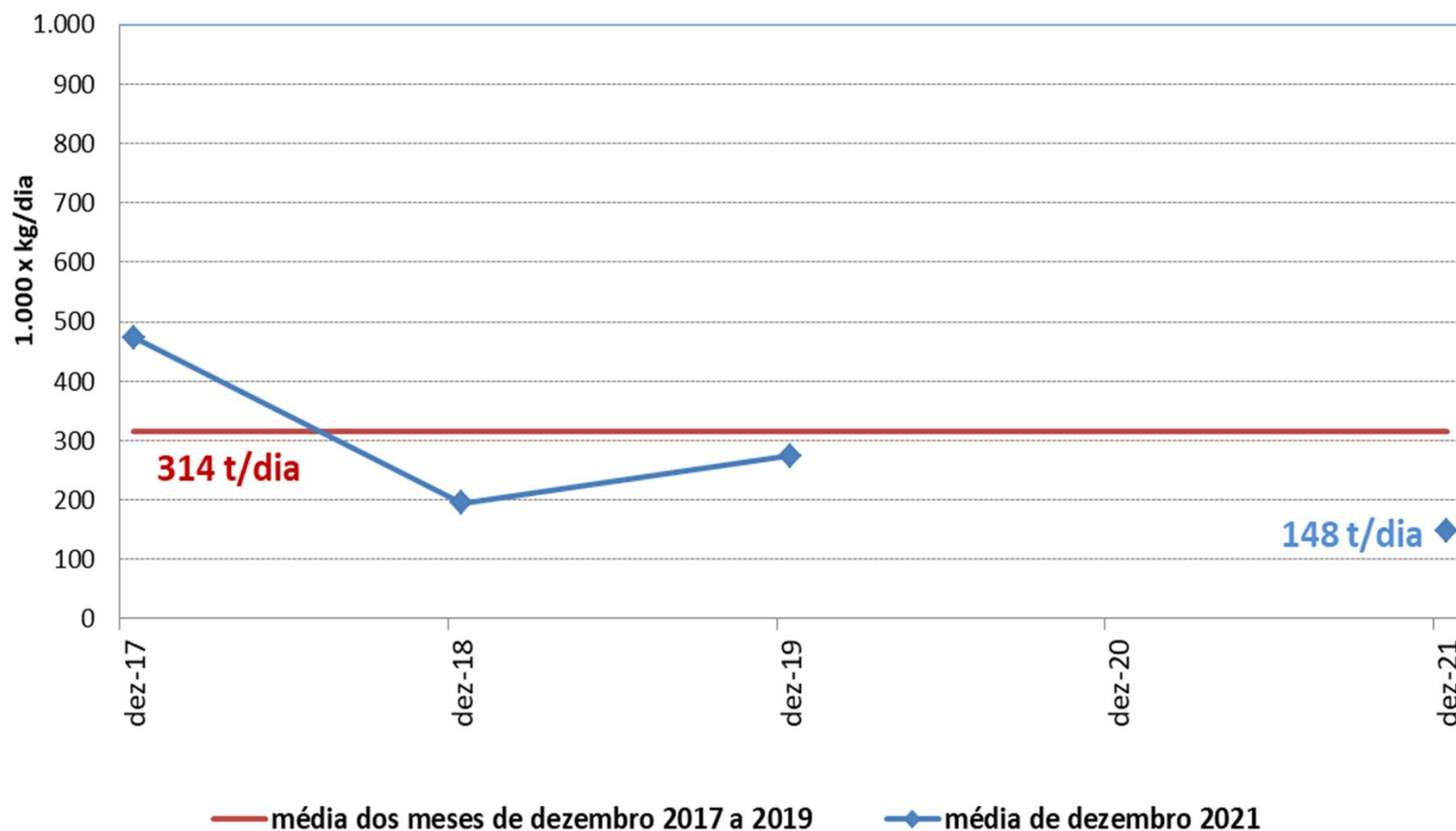
CARGA ORGÂNICA NO PINHEIROS/PIRAPORA

| Dezembro | VAZÃO (m ³ /s) | | DBO (mg/L) | | CARGA (t/dia) | | |
|-------------|---------------------------|-------|------------|-------|---------------|-------|------------|
| | Pinheiros | Tietê | Pinheiros | Tietê | Pinheiros | Tietê | Total |
| 2021 | 6,2 | 125,7 | 23 | 13 | 12 | 136 | 148 |
| 2019 | 7,1 | 125,7 | 58 | 22 | 36 | 239 | 275 |
| 2018 | 10,6 | 140,1 | 14 | 15 | 13 | 182 | 195 |
| 2017 | 4,9 | 111,0 | 54 | 47 | 23 | 451 | 474 |

Em 2020 não houve amostragem de DBO devido às restrições decorrentes da pandemia de COVID 19

HISTÓRICO DA CARGA DE MATÉRIA ORGÂNICA EXPORTADA PELA UGRHI-ALTO TIETÊ

Carga de Matéria Orgânica - DEZEMBRO Exutórios do Tietê e Pinheiros



HISTÓRICO DA CARGA DE MATÉRIA ORGÂNICA EXPORTADA PELA UGRHI-ALTO TIETÊ

