

MONITORAMENTO HIDROLÓGICO BOLETIM EXUTÓRIOS

**Bacia Hidrográfica do Alto Tietê
(CBH-AT)**

Agosto 2021

Localização dos Pontos de Monitoramento

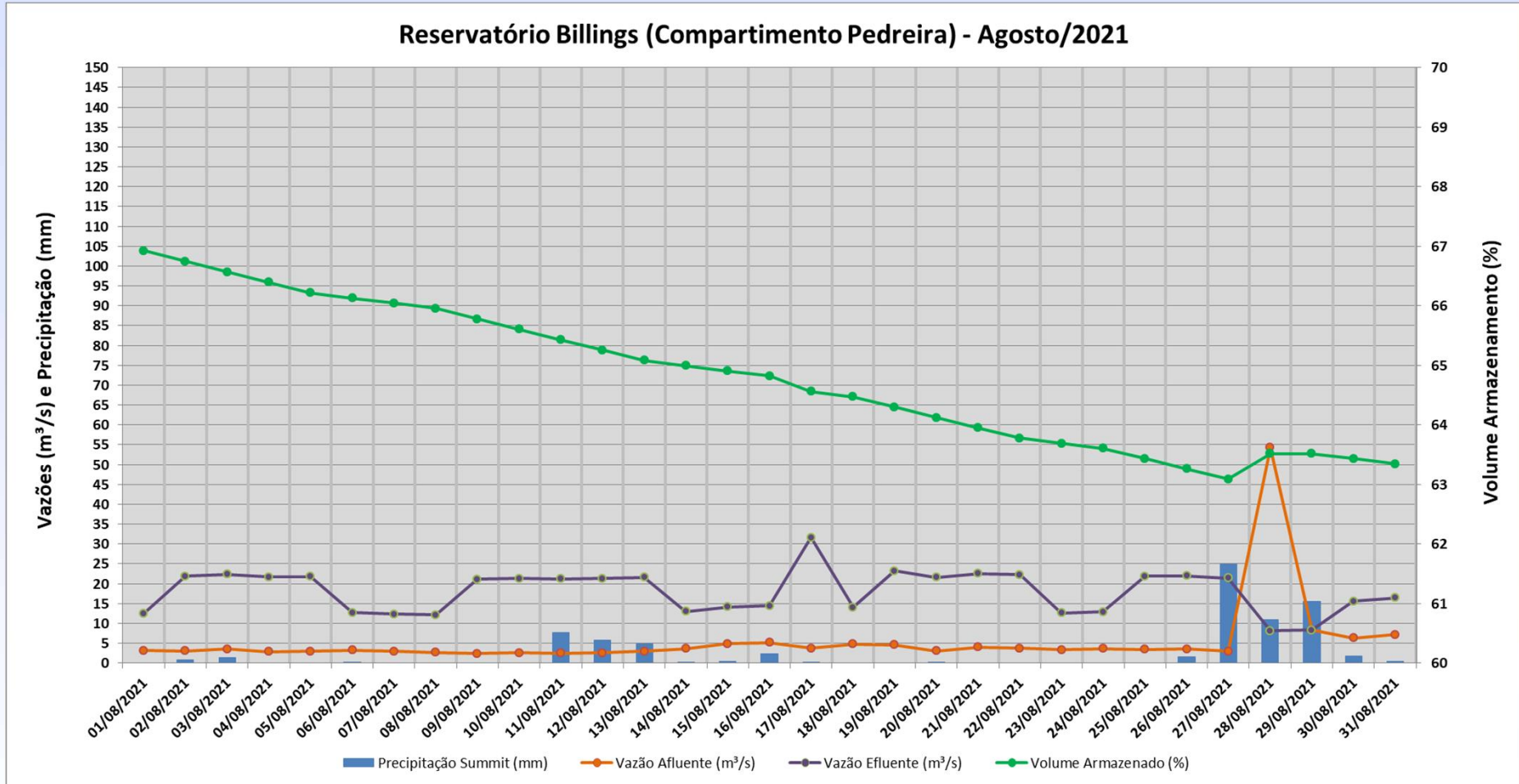
MAPA MONITORAMENTO DA BACIA HIDROGRÁFICA DO ALTO TIETÊ



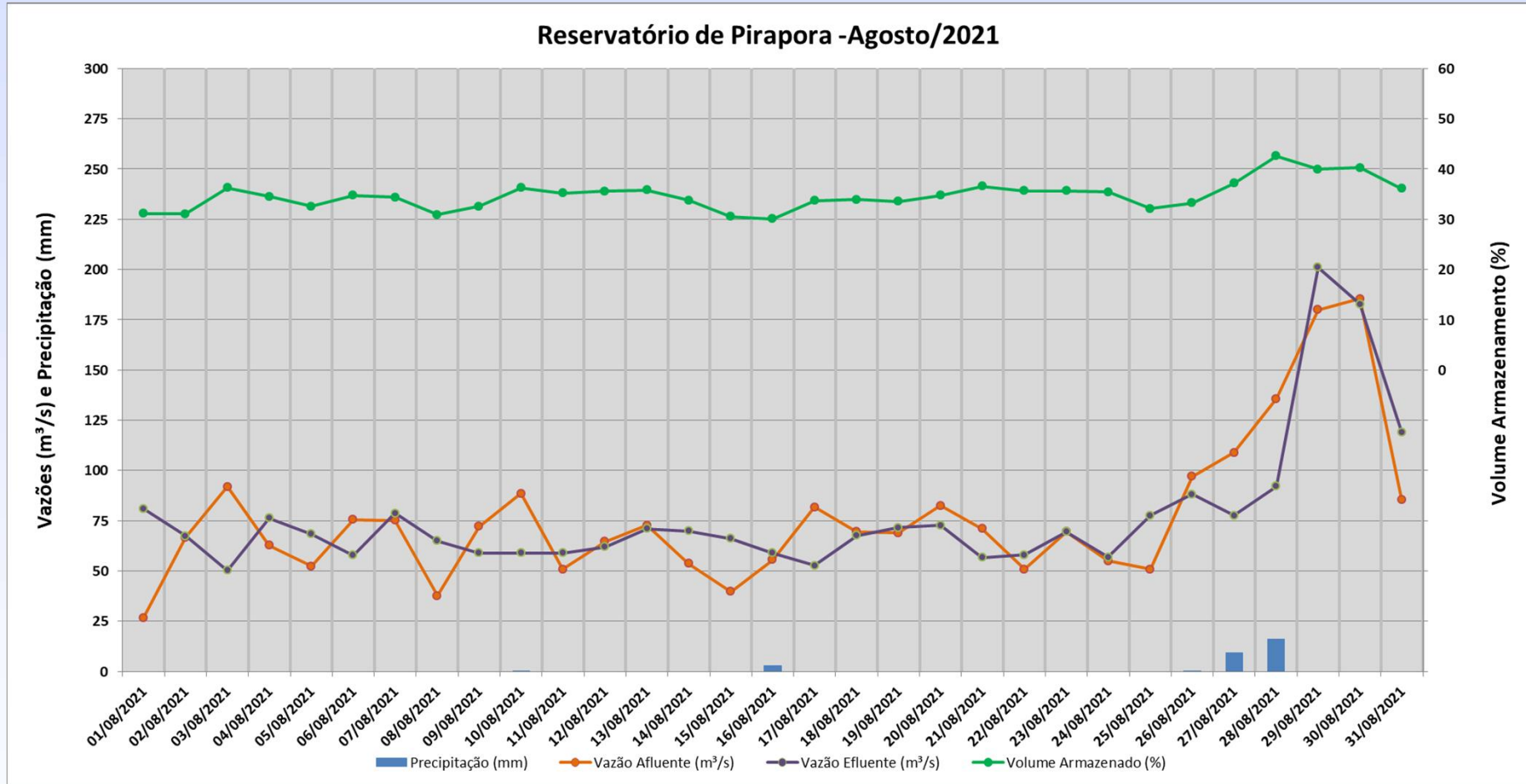
EXUTÓRIOS - ALTO TIETÊ

Dados Operativos Hidráulicos e Hidrológicos dos Reservatórios dos Exutórios

Reservatório Billings (Compartimento Pedreira) - Agosto/2021



Dados Operativos Hidráulicos e Hidrológicos dos Reservatórios dos Exutórios



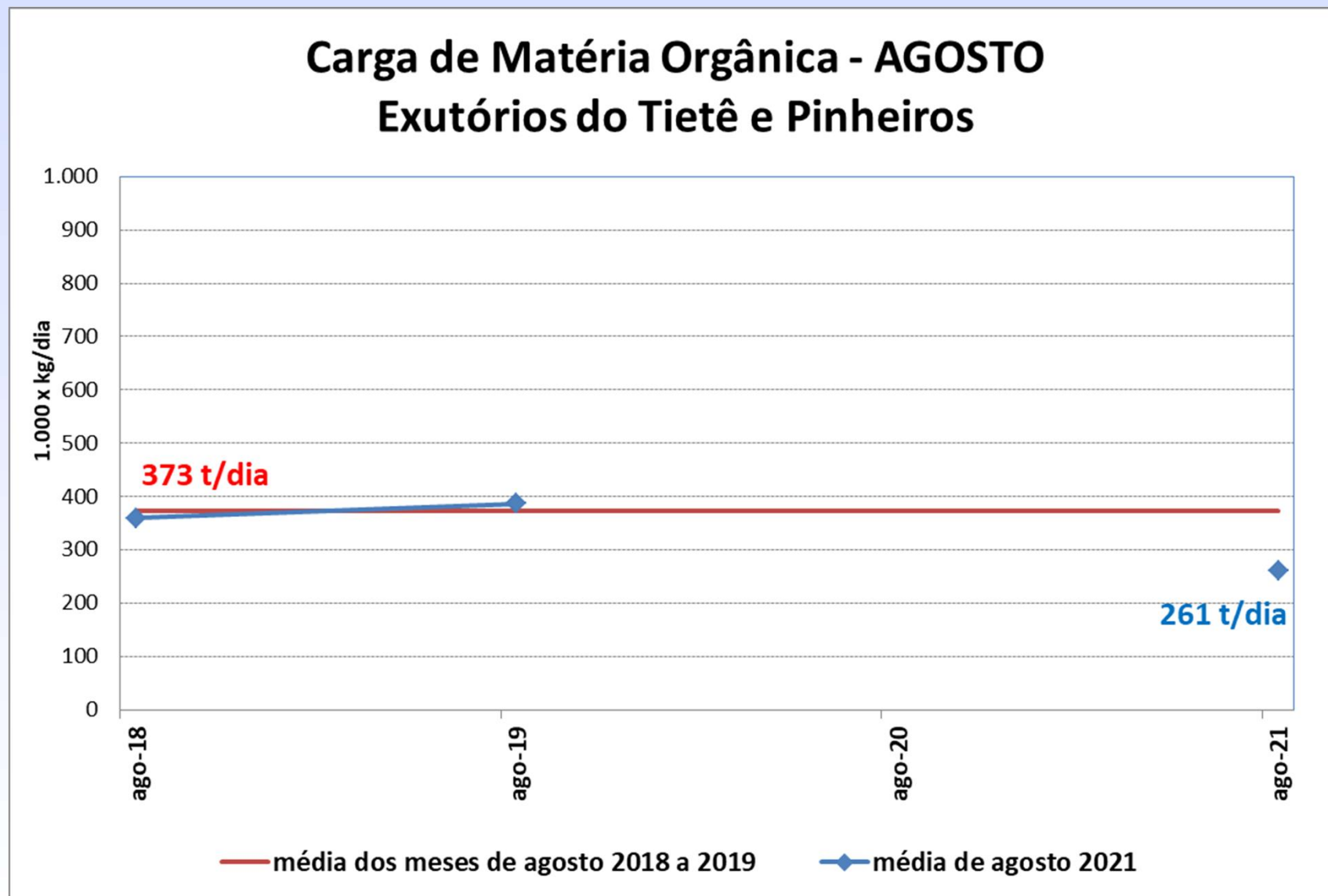
CARGA ORGÂNICA NO PINHEIROS/PIRAPORA

Agosto	VAZÃO (m³/s)		DBO (mg/L)		CARGA (t/dia)		
	Pinheiros	Tietê	Pinheiros	Tietê	Pinheiros	Tietê	Total
2021	0,4	77,2	70 ⁽¹⁾	39 ⁽¹⁾	2	259	261
2018 e 2019 ⁽²⁾ (Média)	0,7	74,7	76	57	5	368	373

(1) Em 19/08/2021

(2) Em 2020 não houve amostragem de DBO, em razão das restrições causadas pela pandemia de COVID 19

HISTÓRICO DA CARGA DE MATÉRIA ORGÂNICA EXPORTADA PELA UGRHI-ALTO TIETÊ



HISTÓRICO DA CARGA DE MATÉRIA ORGÂNICA EXPORTADA PELA UGRHI-ALTO TIETÊ

