

MONITORAMENTO HIDROLÓGICO BOLETIM CHUVA - VAZÃO

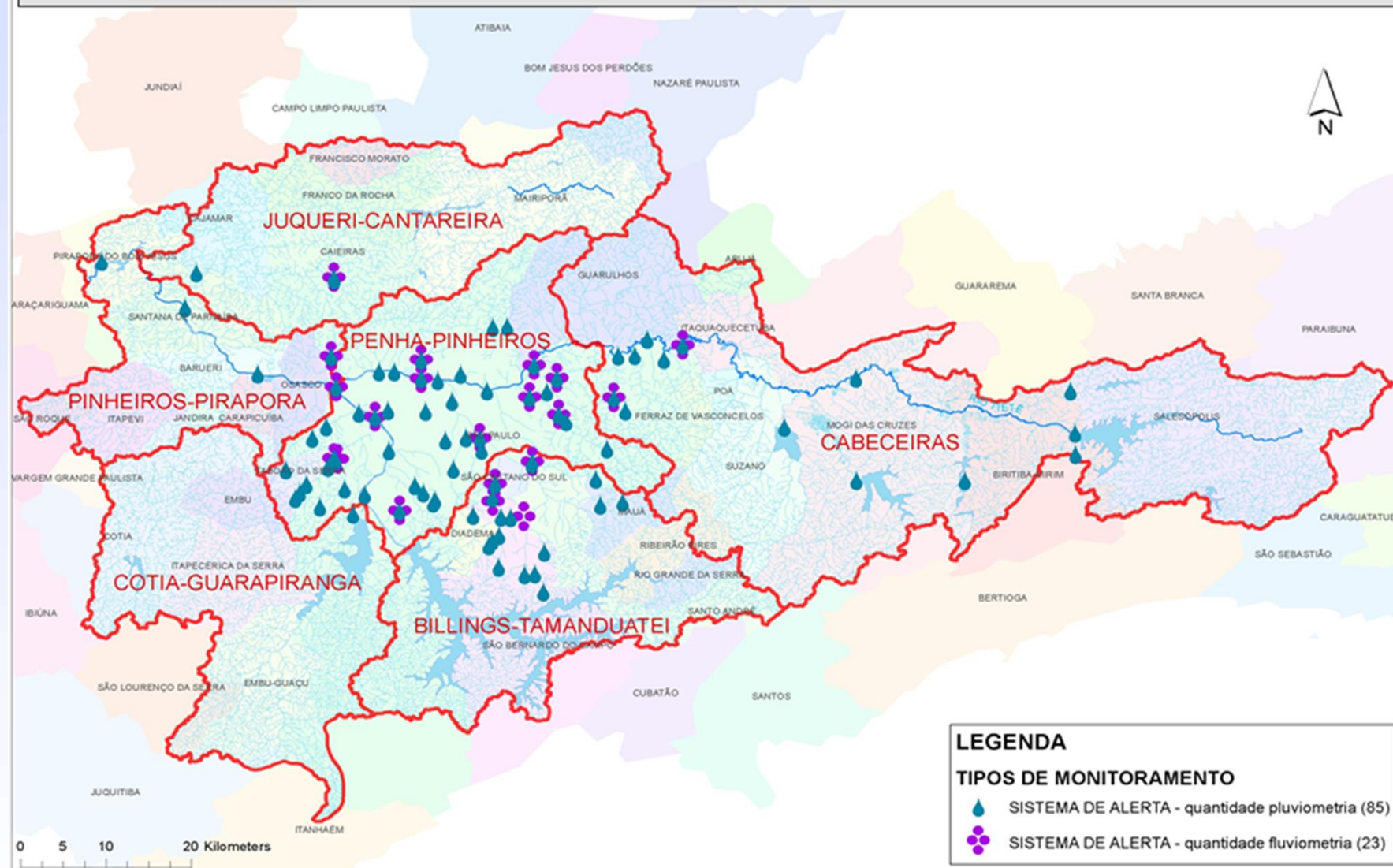
Bacia Hidrográfica do Alto Tietê (CBH-AT)

Agosto 2021



Localização dos Pontos de Monitoramento

MAPA SISTEMA DE MONITORAMENTO DE ALERTA DA BACIA HIDROGRÁFICA DO ALTO TIETÊ



DADOS PLUVIOMÉTRICOS SUB-BACIAS ALTO TIETÊ

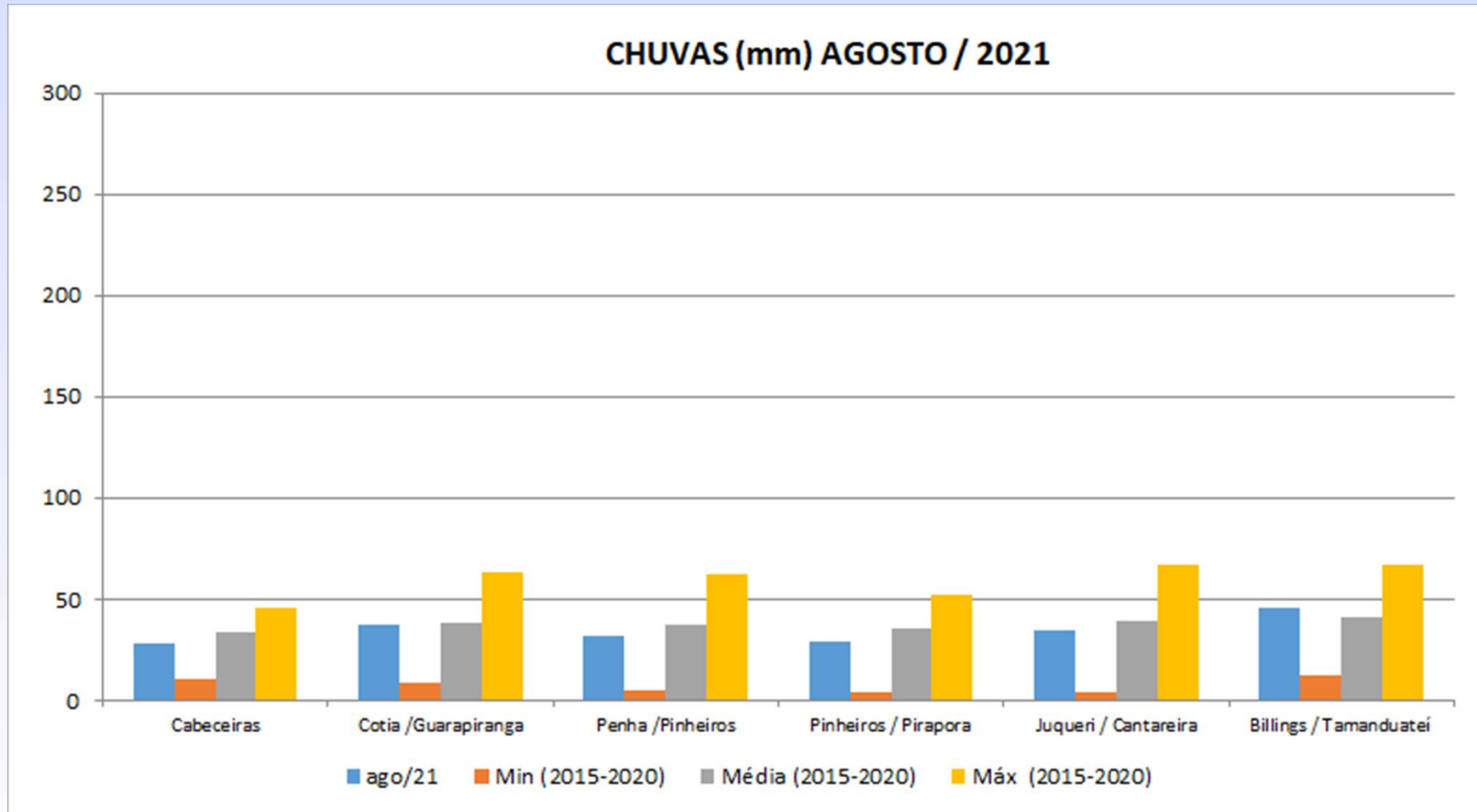
PLUVIOMETRIA - ALTO TIÊTE



CHUVA - AGOSTO / 2021 (mm)

SUB-BACIA	Acumulado mês	Mín. Agosto (2015 a 2020)	Média Agosto (2015 a 2020)	Máx. Agosto (2015 a 2020)
Cabeceiras	28	11	34	46
Cotia/Guarapiranga	37	9	38	64
Penha/Pinheiros	32	5	38	62
Pinheiros/Pirapora	29	4	36	52
Juqueri/Cantareira	35	4	39	67
Billings/Tamanduateí	46	12	41	67

PLUVIOMETRIA - ALTO TIÊTE

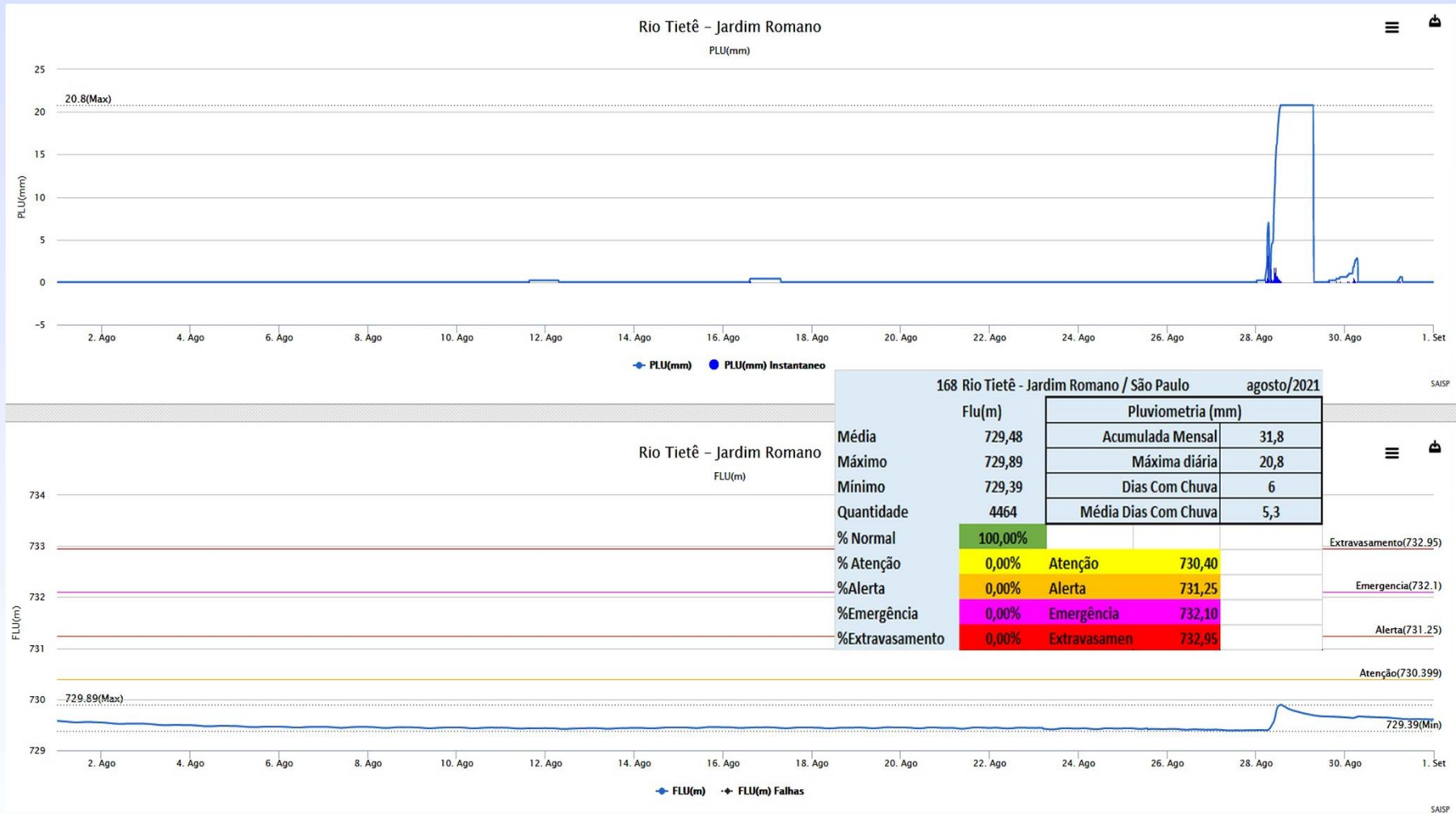


DADOS FLUVIOMÉTRICOS PRINCIPAIS PONTOS DO SISTEMA DE ALERTA/INUNDAÇÃO

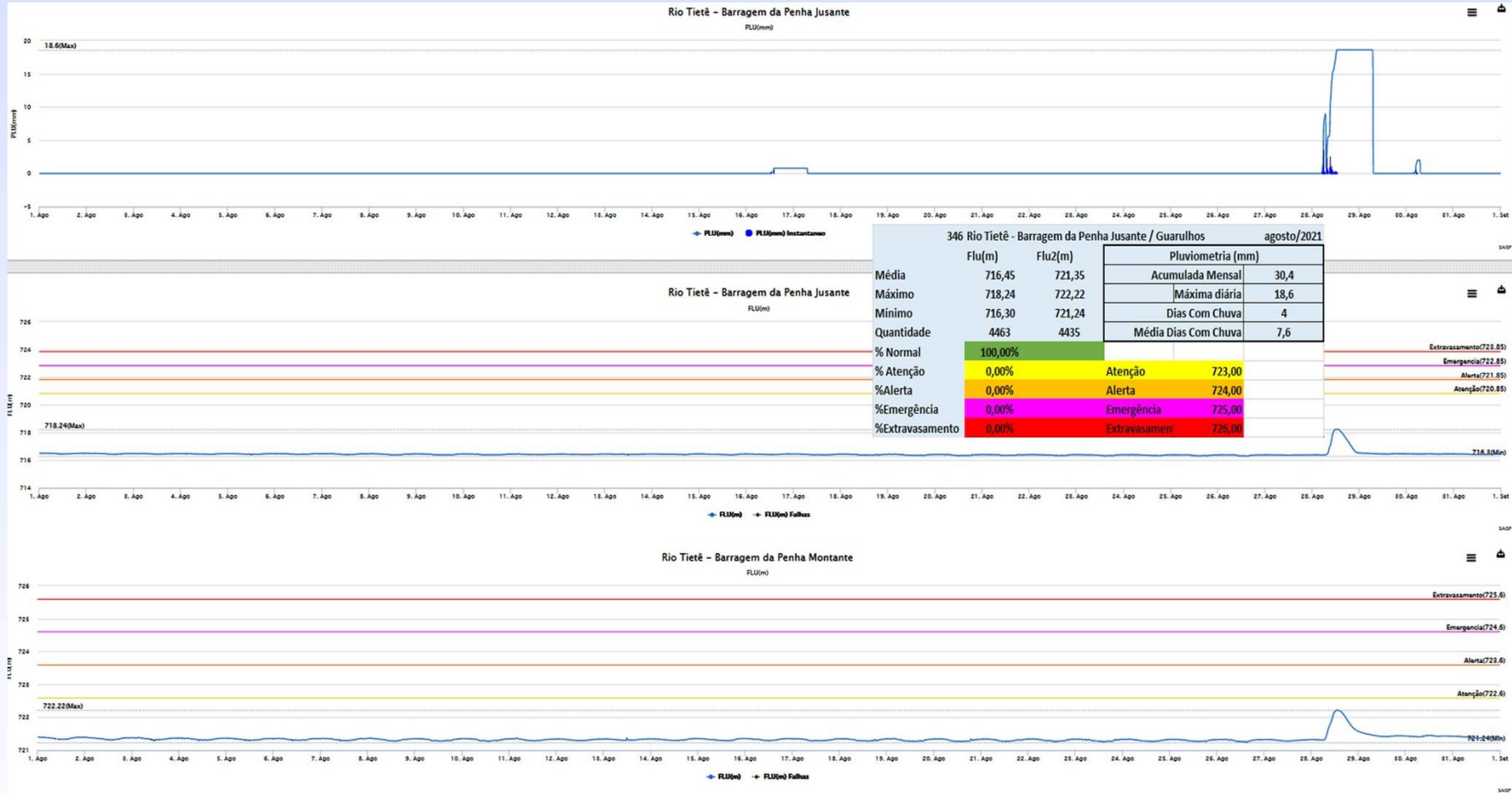
ESTATÍSTICAS BÁSICAS - VAZÃO E NÍVEL - AGOSTO/2021

DAEE - DADOS FLUVIOMÉTRICOS - SUB-BACIAS ALTO TIETÊ			agosto/2021					Tempo de Permanência (%) em:				
Sub-bacias	Nº	Posto Fluviométrico	Unid	Média	Máximo	Minimo	Quant	Normal	Atenção	Alerta	Emerg	Extrav
Cabeceiras	168	Rio Tietê - Jardim Romano / São Paulo	Flu (m)	729,48	729,89	729,39	4.464	100,00%				
Penha /Pinheiros	346	Rio Tietê - Barragem da Penha Jusante / Guarulhos	Flu (m)	716,45	718,24	716,30	4.463	100,00%				
	346	Rio Tietê - Barragem da Penha Jusante / Guarulhos	Flu2 (m)	721,35	722,22	721,24	4.435					
	11	Rio Aricanduva - Av. Itaquera / São Paulo	Flu (m)	730,45	731,98	730,10	4.462	100,00%				
	283	Rio Tamanduateí - Vd. Pacheco Chaves / São Paulo	Flu (m)	722,23	725,16	722,01	4.462	100,00%				
	283	Rio Tamanduateí - Vd. Pacheco Chaves / São Paulo	Q (m³/s)	16,01	149,71	9,96	4.462					
	6	Rio Tietê - Ponte do Limão / São Paulo	Flu (m)	714,74	720,04	714,32	4.104	99,98%	0,00%	0,02%		
	6	Rio Tietê - Ponte do Limão / São Paulo	Q (m³/s)	106,29	803,30	78,28	4.103					
	405	Córrego Mandaqui - Rua Zilda (PMSP/CV-03) / São Paulo	Flu (m)	722,32	723,23	722,25	4.465	100,00%				
	277	Rio Pinheiros - Ponte Cid. Universitária / São Paulo	Flu (m)	716,22	716,91	715,73	4.463	100,00%				
	1000360	Córrego Pirajuçara - Extra Taboão / São Paulo	Flu (m)	732,48	733,75	732,09	4.464	100,00%				
	1000847	Rio Tietê Barragem Móvel Montante / São Paulo	Flu (m)	714,69	716,90	714,26	4.463	100,00%				
	1000847	Rio Tietê Barragem Móvel Montante / São Paulo	Flu2 (m)	713,12	716,91	712,29	4.465					
Pinheiros / Pirapora	1000817	Ribeirão Vermelho - Anhanguera / São Paulo	Flu (m)	727,18	728,08	727,14	4.462	100,00%				
Juqueri / Cantareira	237	Rio Juqueri / Santana do Parnaíba	Flu (m)	694,36	696,25	694,03	4.464	100,00%				
Billings / Tamanduateí	280	Córrego Oratório - Vila Prudente / São Paulo	Flu (m)	735,22	736,30	735,10	4.465	100,00%				
	1000430	Ribeirão dos Couros - Ford / São B. do Campo	Flu (m)	3,10	5,17	2,97	4.463	98,97%	0,87%	0,16%		
	1000839	Ribeirão dos Meninos - Clube São José / São Paulo	Flu (m)	736,76	738,73	736,56	4.462	99,93%	0,07%			

HIDROGRAMA POSTO TELEMÉTRICO RIO TIETÊ – AGOSTO/2021



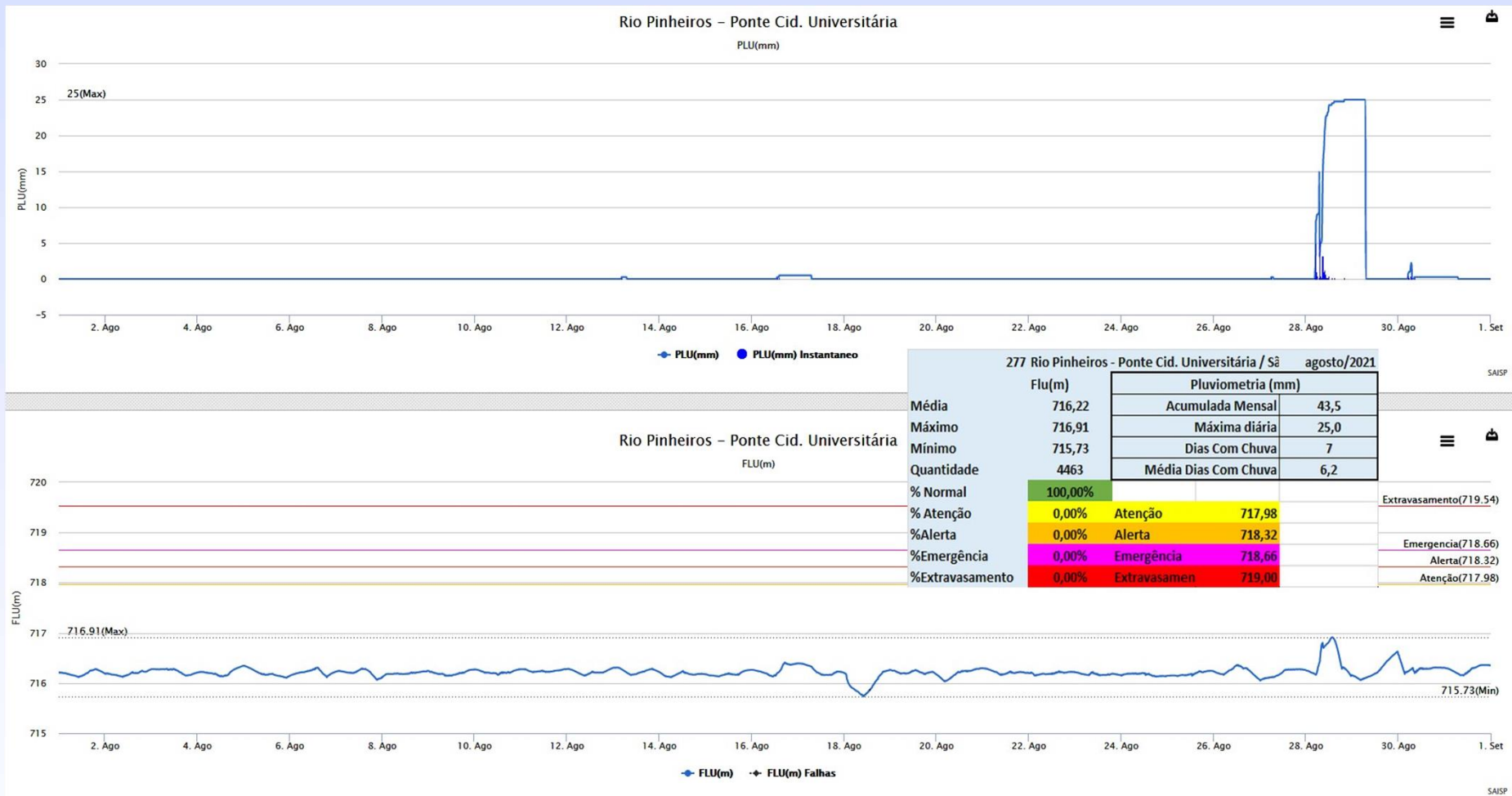
HIDROGRAMA POSTO TELEMÉTRICO RIO TIETÊ (PENHA) - AGOSTO/2021



HIDROGRAMA POSTO TELEMÉTRICO RIO TAMANDUATEÍ - AGOSTO/2021



HIDROGRAMA POSTO TELEMÉTRICO RIO PINHEIROS (CID.UNIVER.) - AGOSTO/2021



HIDROGRAMA POSTO TELEMÉTRICO RIO JUQUERI - AGOSTO/2021

