

# **MONITORAMENTO HIDROLÓGICO BOLETIM EXUTÓRIOS**

**Bacia Hidrográfica do Alto Tietê  
(CBH-AT)**

**Julho 2021**

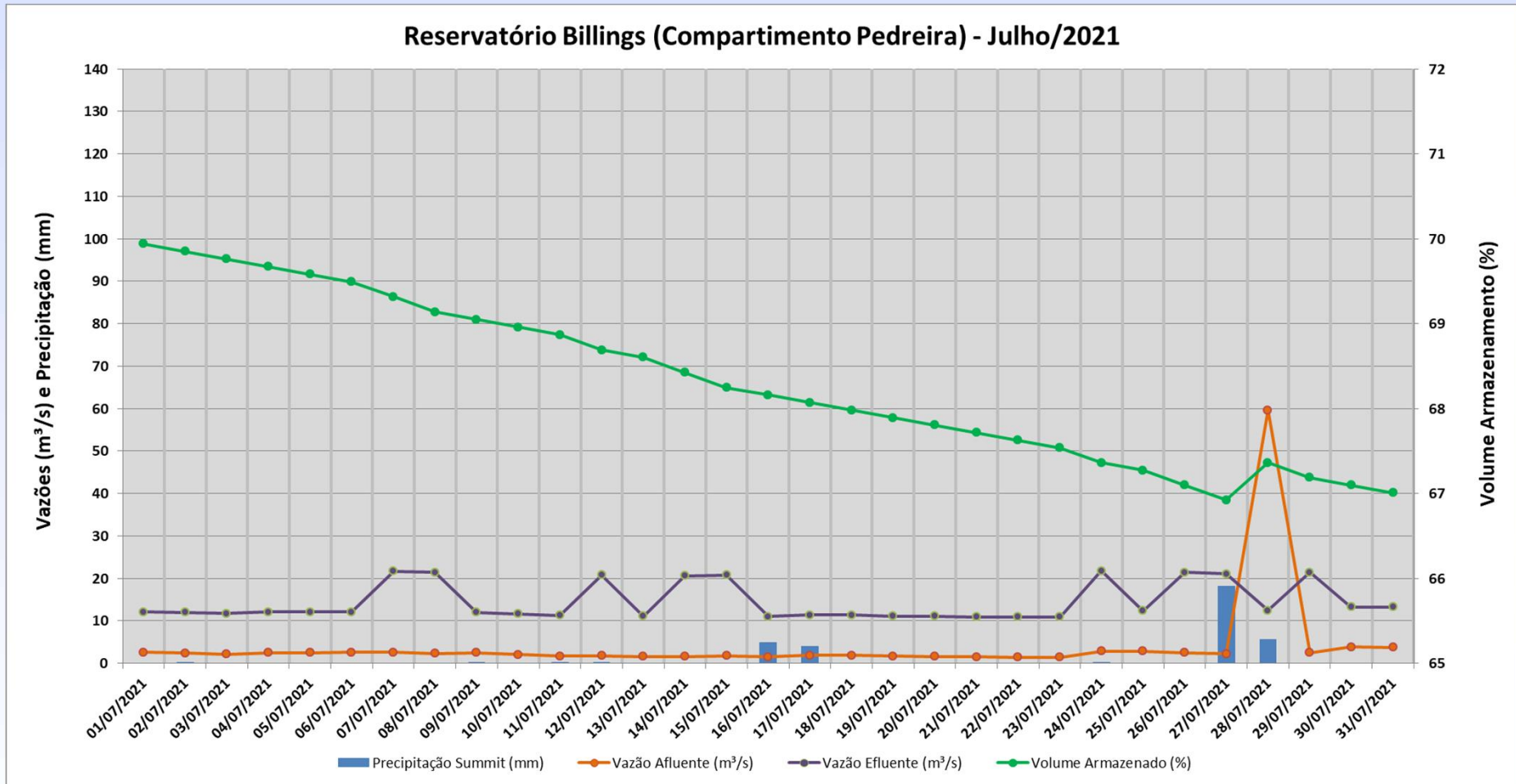
# Localização dos Pontos de Monitoramento

## MAPA MONITORAMENTO DA BACIA HIDROGRÁFICA DO ALTO TIETÊ

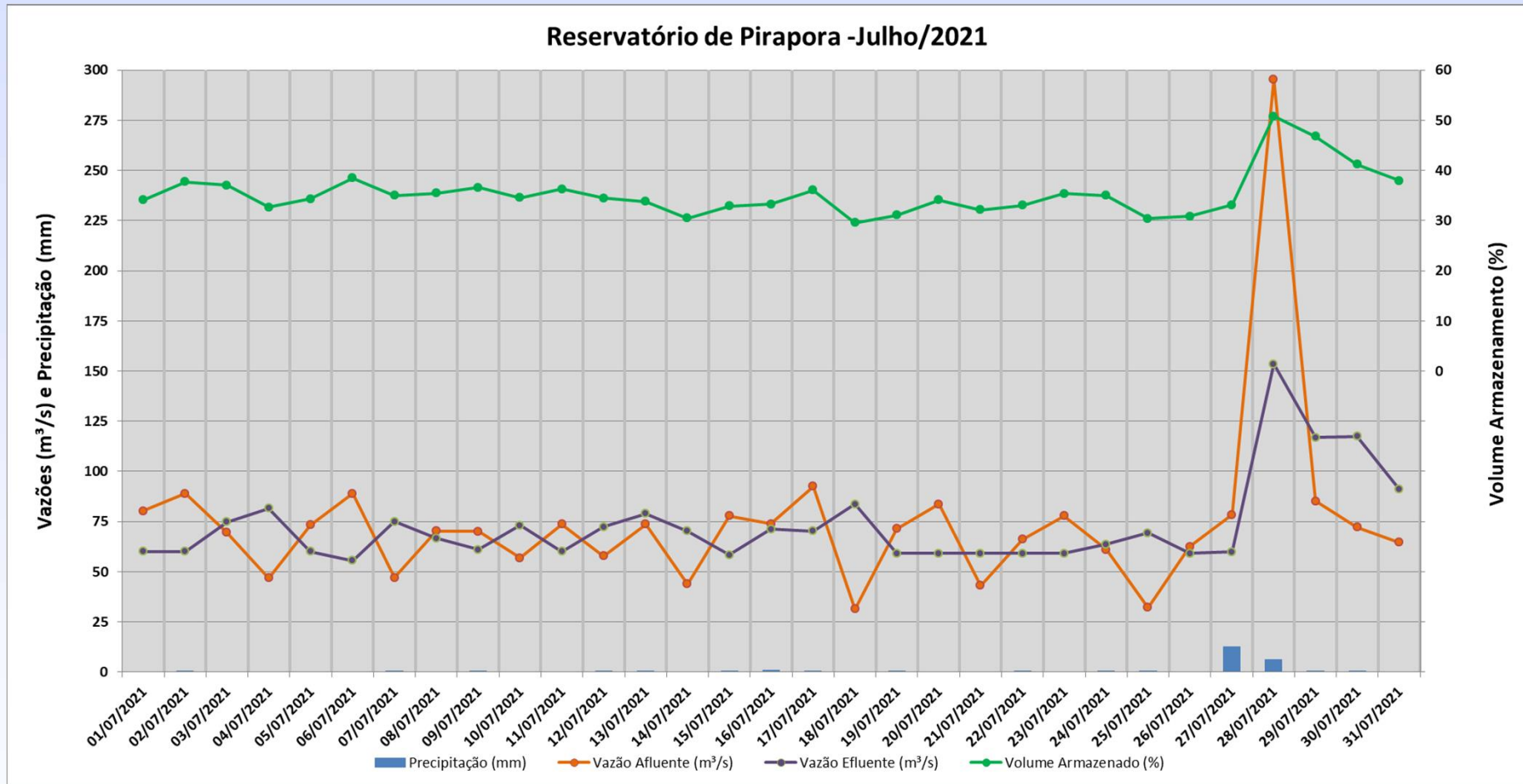


# EXUTÓRIOS - ALTO TIETÊ

# Dados Operativos Hidráulicos e Hidrológicos dos Reservatórios dos Exutórios



# Dados Operativos Hidráulicos e Hidrológicos dos Reservatórios dos Exutórios



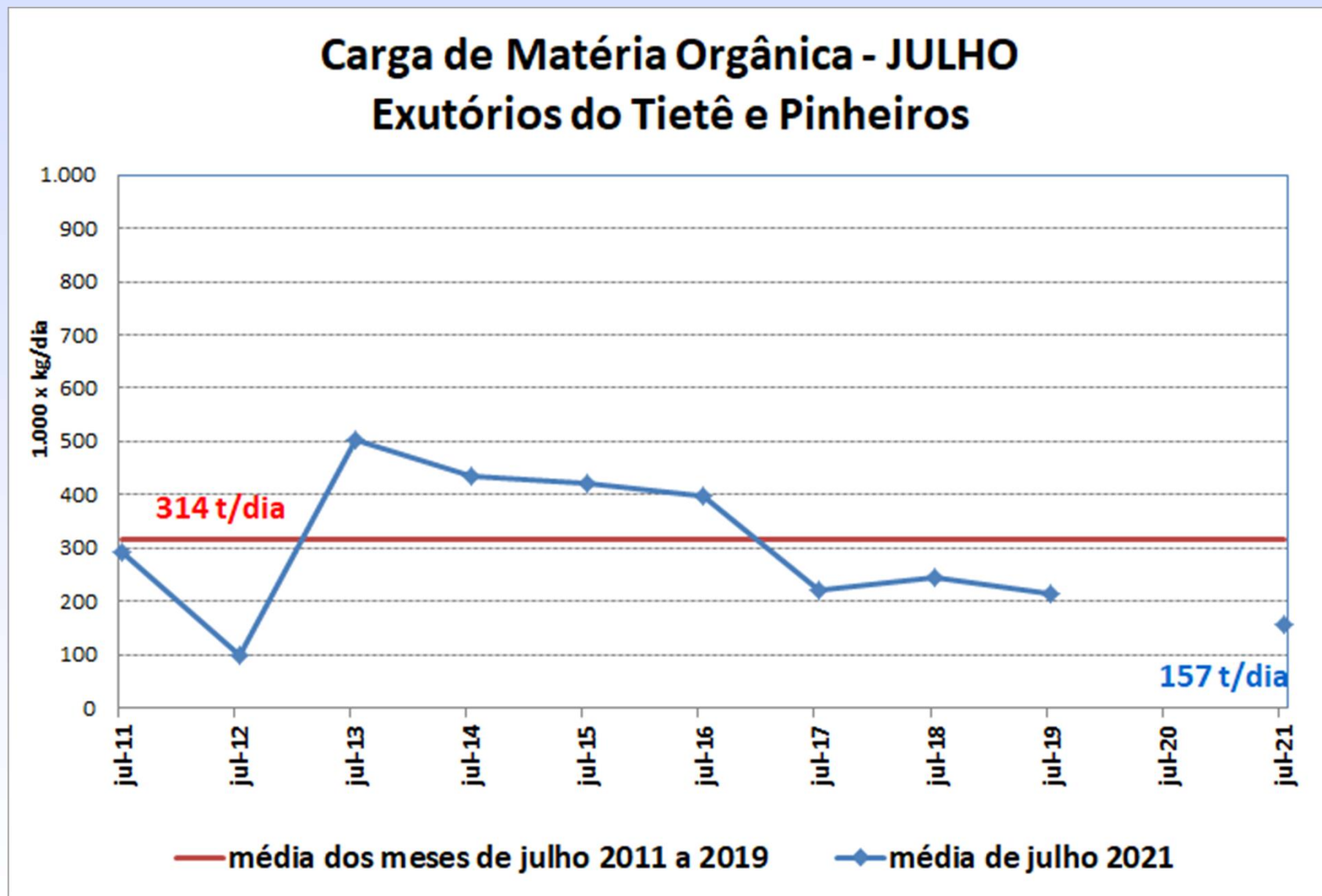
# CARGA ORGÂNICA NO PINHEIROS/PIRAPORA

Julho	VAZÃO (m³/s)		DBO (mg/L)		CARGA (t/dia)		
	Pinheiros	Tietê	Pinheiros	Tietê	Pinheiros	Tietê	Total
<b>2021</b>	1,8	76,2	55 <sup>(1)</sup>	22 <sup>(1)</sup>	9	148	<b>157</b>
<b>2011 a 2019 <sup>(2)</sup> (Média)</b>	2,7	99,1	73	37,1	14	300	<b>314</b>

(1) Em 15/07/2021

(2) Em 2020 não houve amostragem de DBO, em razão das restrições causadas pela pandemia de COVID 19

# HISTÓRICO DA CARGA DE MATÉRIA ORGÂNICA EXPORTADA PELA UGRHI-ALTO TIETÊ



# HISTÓRICO DA CARGA DE MATÉRIA ORGÂNICA EXPORTADA PELA UGRHI-ALTO TIETÊ

Carga de Matéria Orgânica  
Somatório dos Exutórios dos Rios Tietê e Pinheiros

