

MONITORAMENTO HIDROLÓGICO BOLETIM EXUTÓRIOS

**Bacia Hidrográfica do Alto Tietê
(CBH-AT)**

Junho 2021

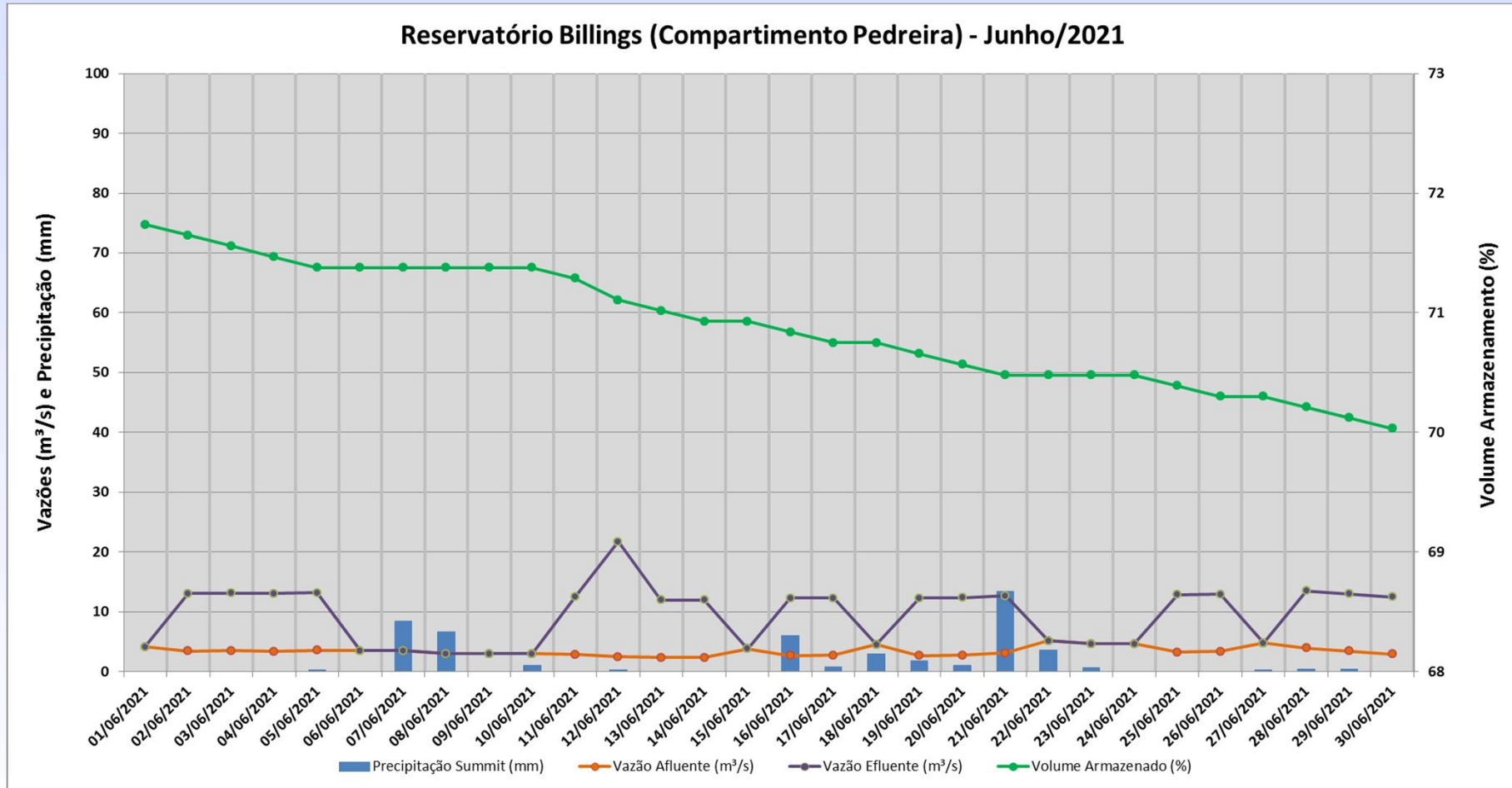
Localização dos Pontos de Monitoramento

MAPA MONITORAMENTO DA BACIA HIDROGRÁFICA DO ALTO TIETÊ

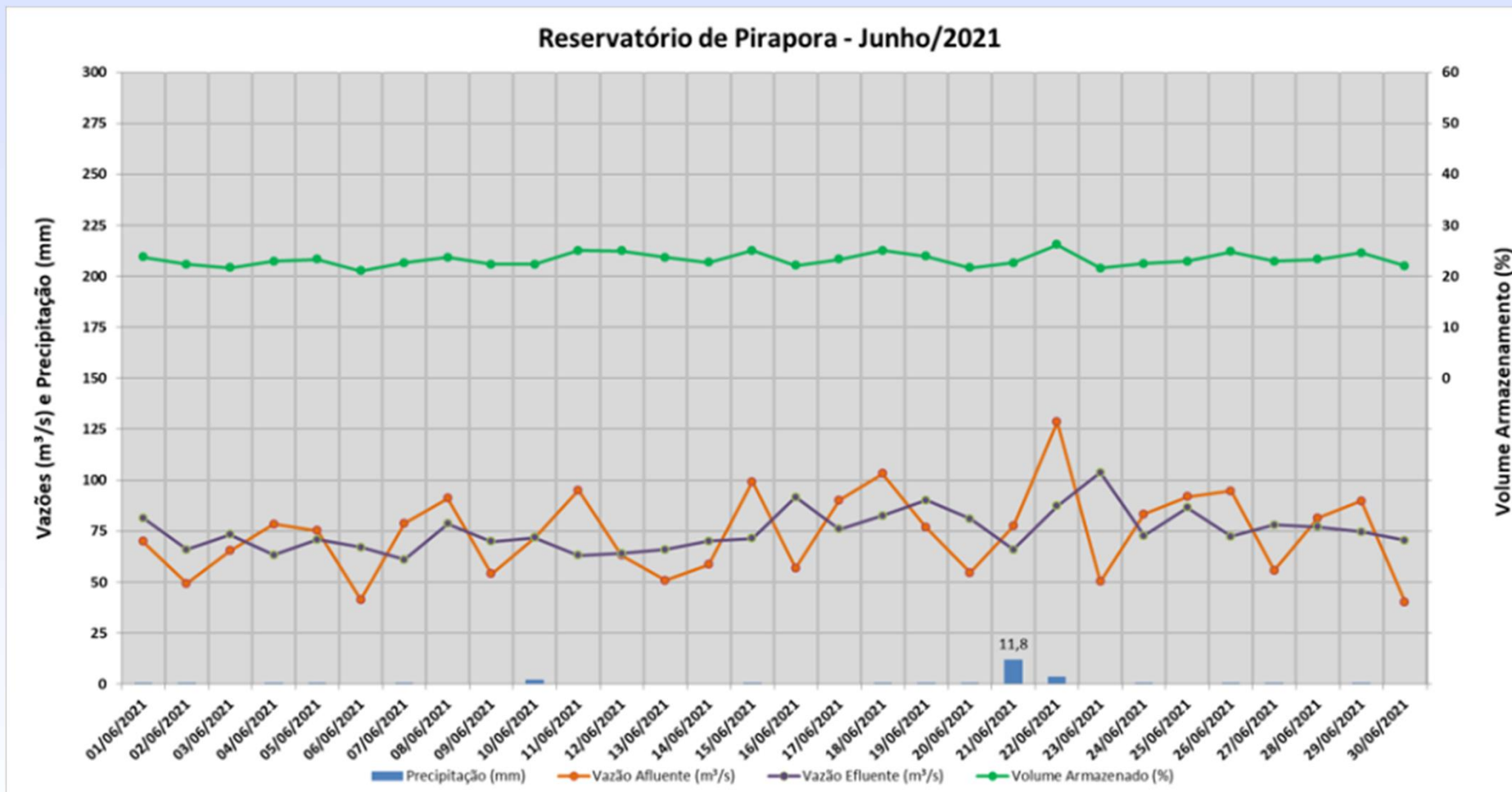


EXUTÓRIOS - ALTO TIETÊ

Dados Operativos Hidráulicos e Hidrológicos dos Reservatórios dos Exutórios



Dados Operativos Hidráulicos e Hidrológicos dos Reservatórios dos Exutórios



CARGA ORGÂNICA NO PINHEIROS/PIRAPORA

Junho	VAZÃO (m³/s)		DBO (mg/L)		CARGA (t/dia)		
	Pinheiros	Tietê	Pinheiros	Tietê	Pinheiros	Tietê	Total
2021	0	74,9	64 ⁽¹⁾	27 ⁽¹⁾	0	172	172
2019	6,7	99,5	60 ⁽²⁾	24 ⁽³⁾	35	206	241
2018	0	74	48 ⁽⁴⁾	65 ⁽⁴⁾	0	414	414

(1) Em 17/06/2021

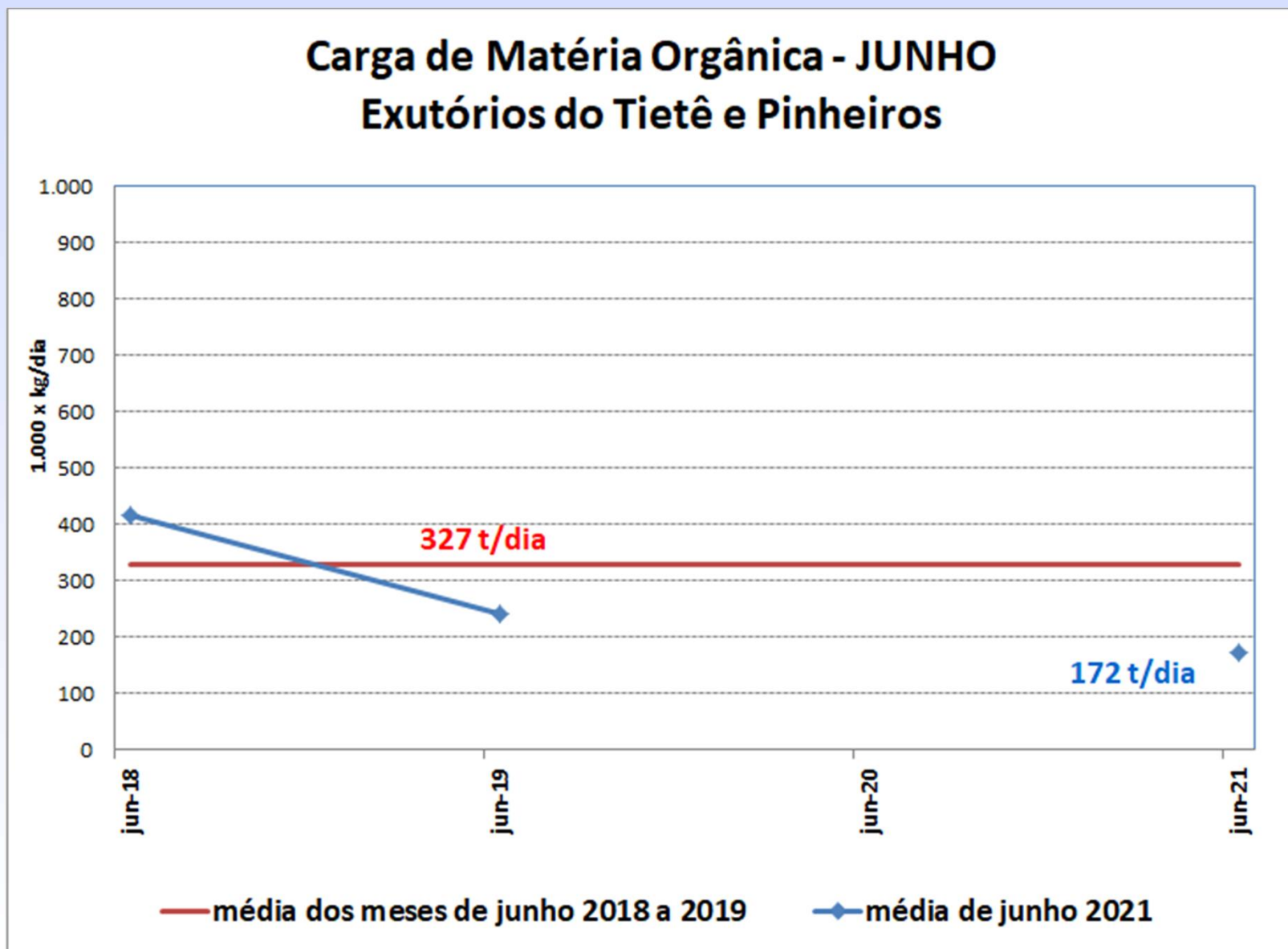
(2) Em /05/06/2019

(3) Em 11/06/2019

(4) Em 06/06/2018

Obs.: Em 2020, não houve amostragem de DBO, em função das restrições causadas pela pandemia de COVID 19

HISTÓRICO DA CARGA DE MATÉRIA ORGÂNICA EXPORTADA PELA UGRHI-ALTO TIETÊ



HISTÓRICO DA CARGA DE MATÉRIA ORGÂNICA EXPORTADA PELA UGRHI-ALTO TIETÊ

