

# **MONITORAMENTO HIDROLÓGICO BOLETIM MANANCIAS**

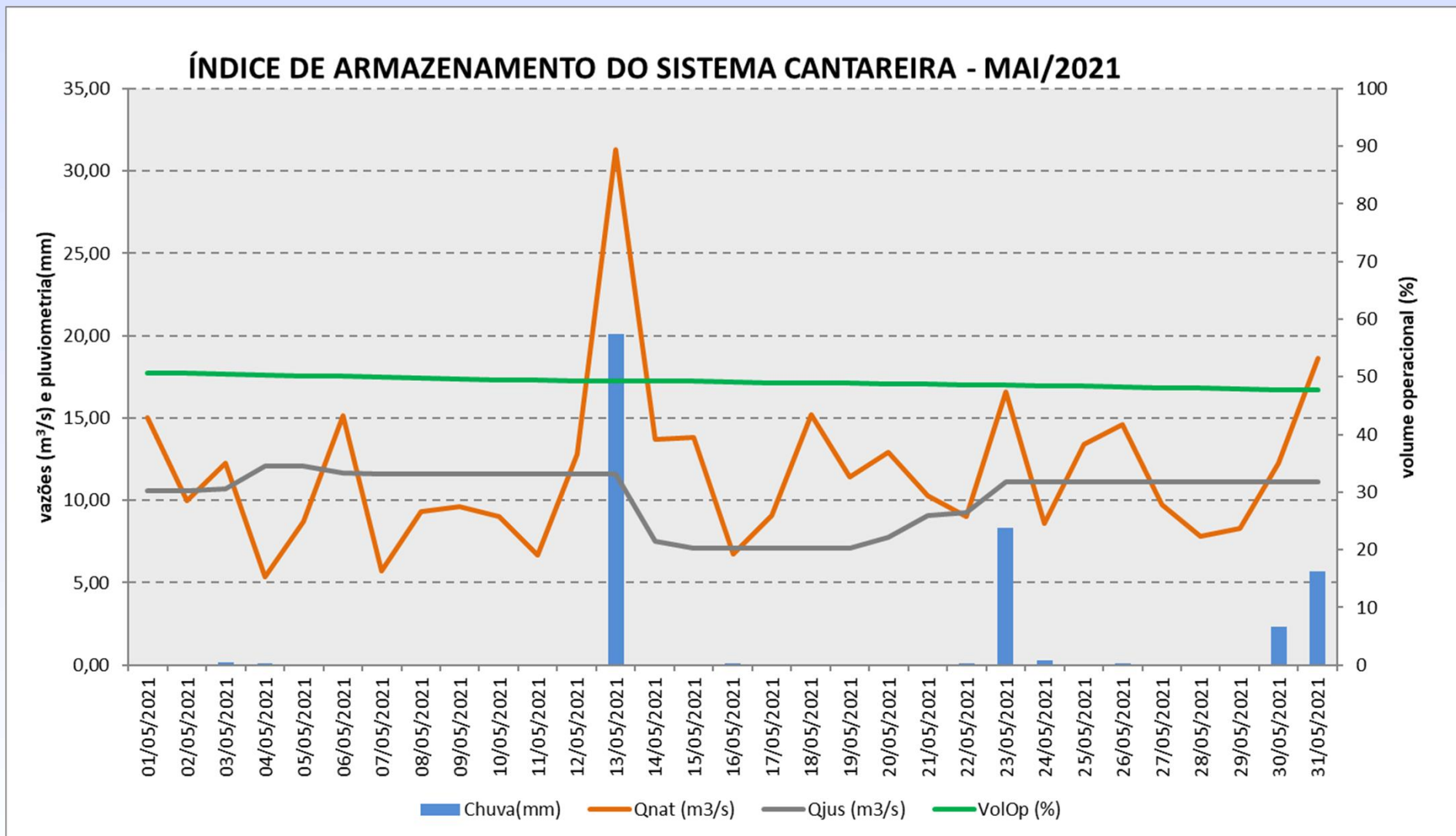
**Bacia Hidrográfica do Alto Tietê  
(CBH-AT)**

**Maio 2021**

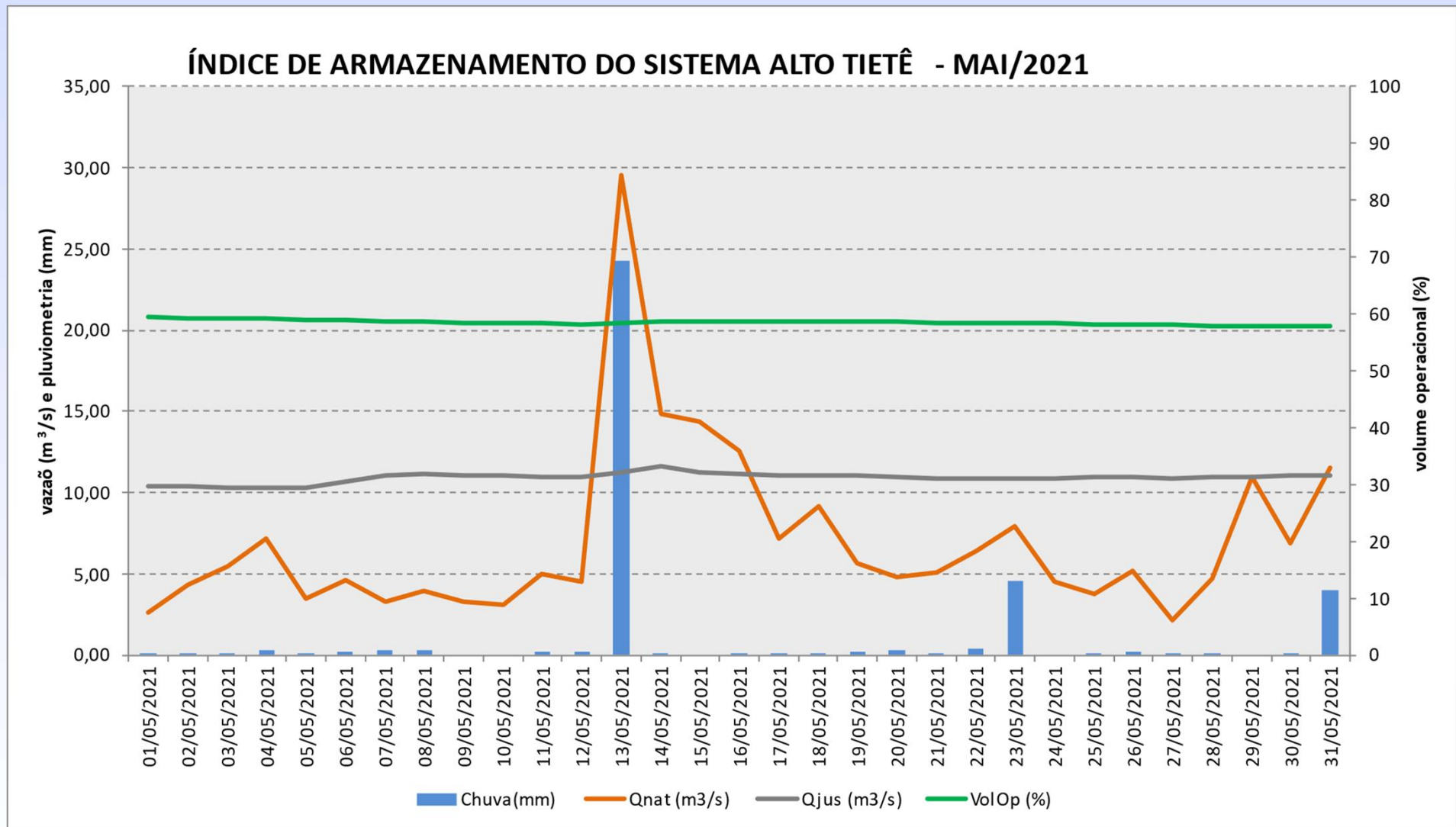


**MANANCIAIS - ALTO TIETÊ**

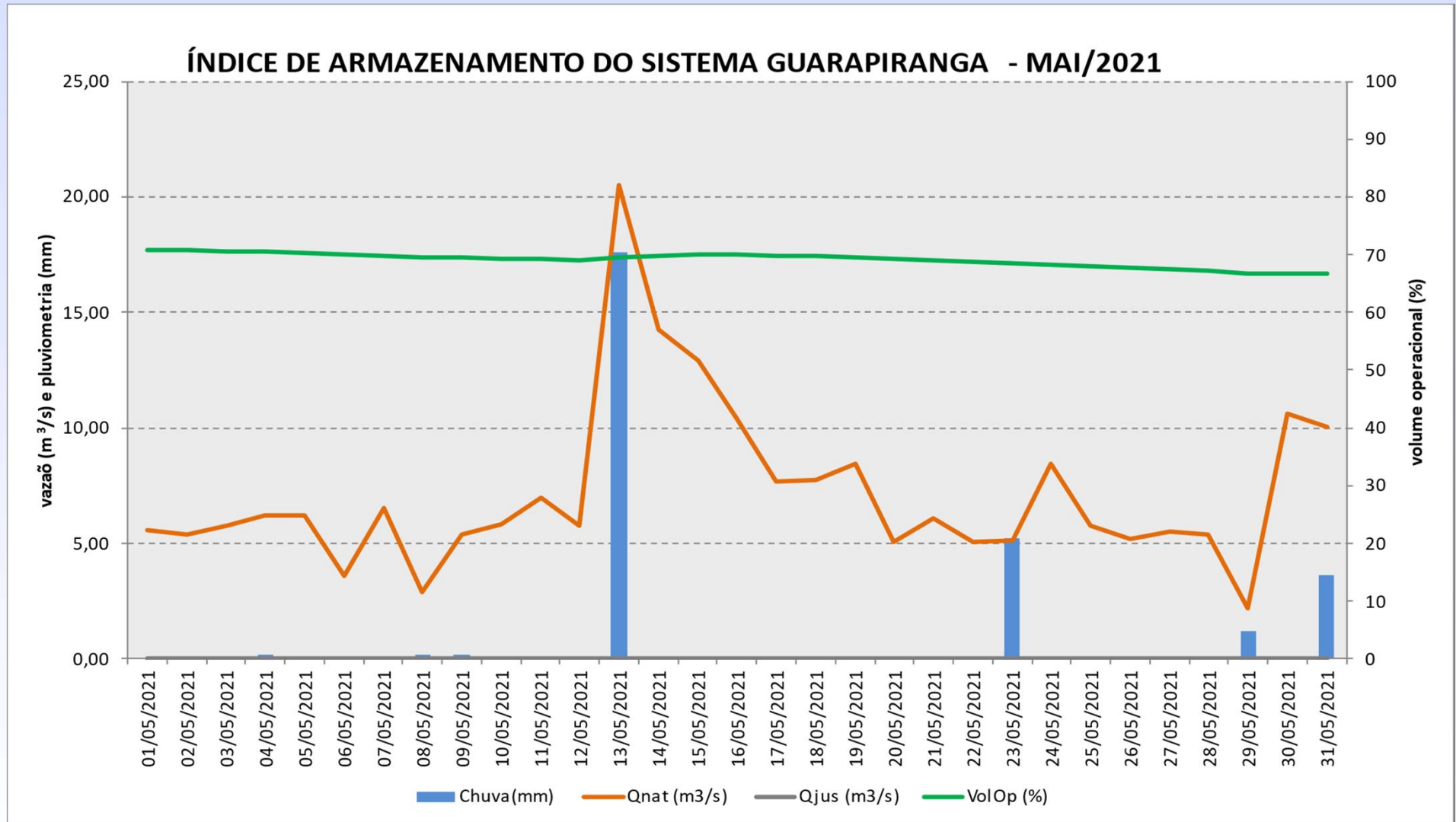
# Condições de Armazenamento do Sistema Cantareira



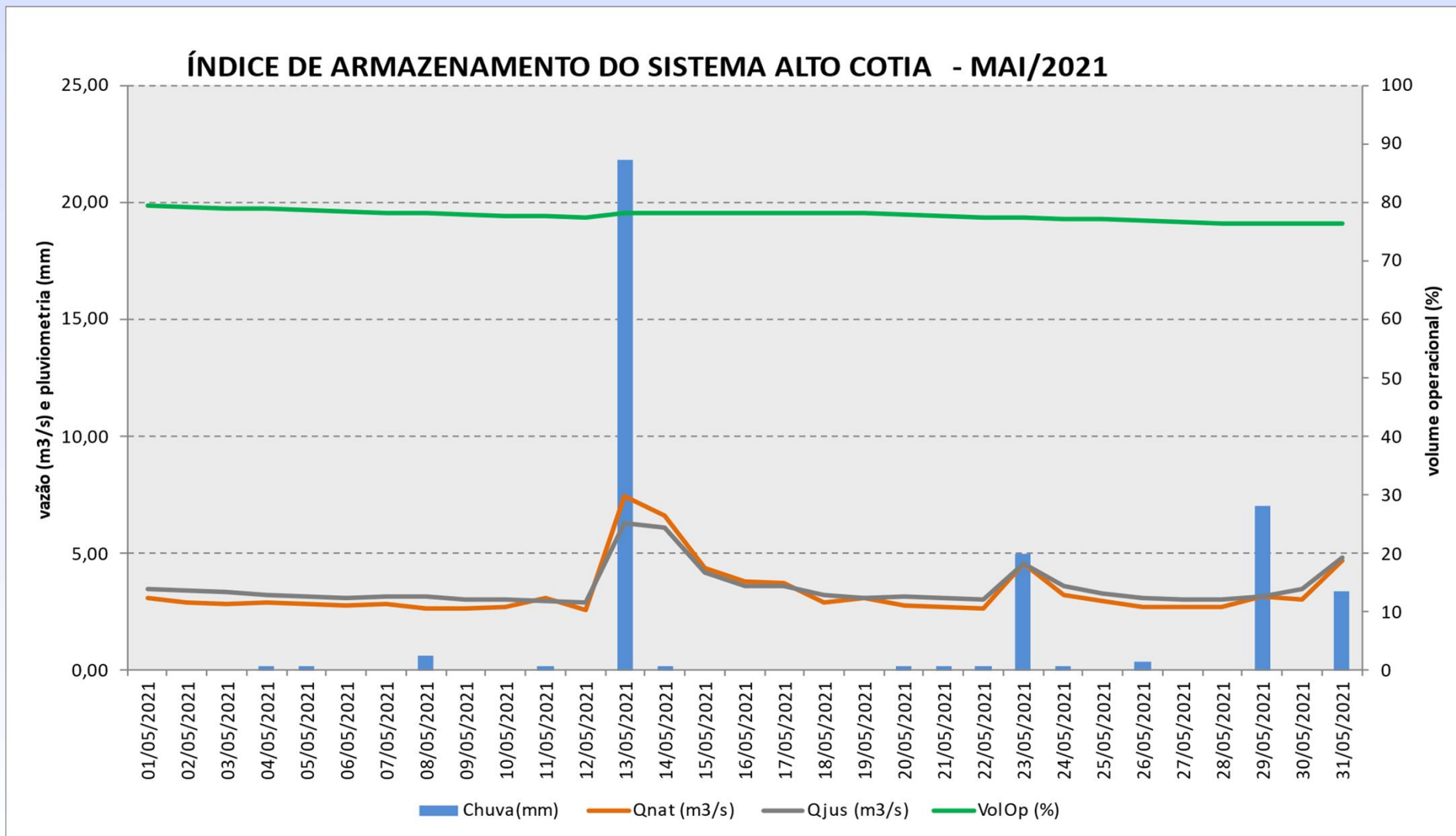
# Condições de Armazenamento do Sistema Alto Tietê



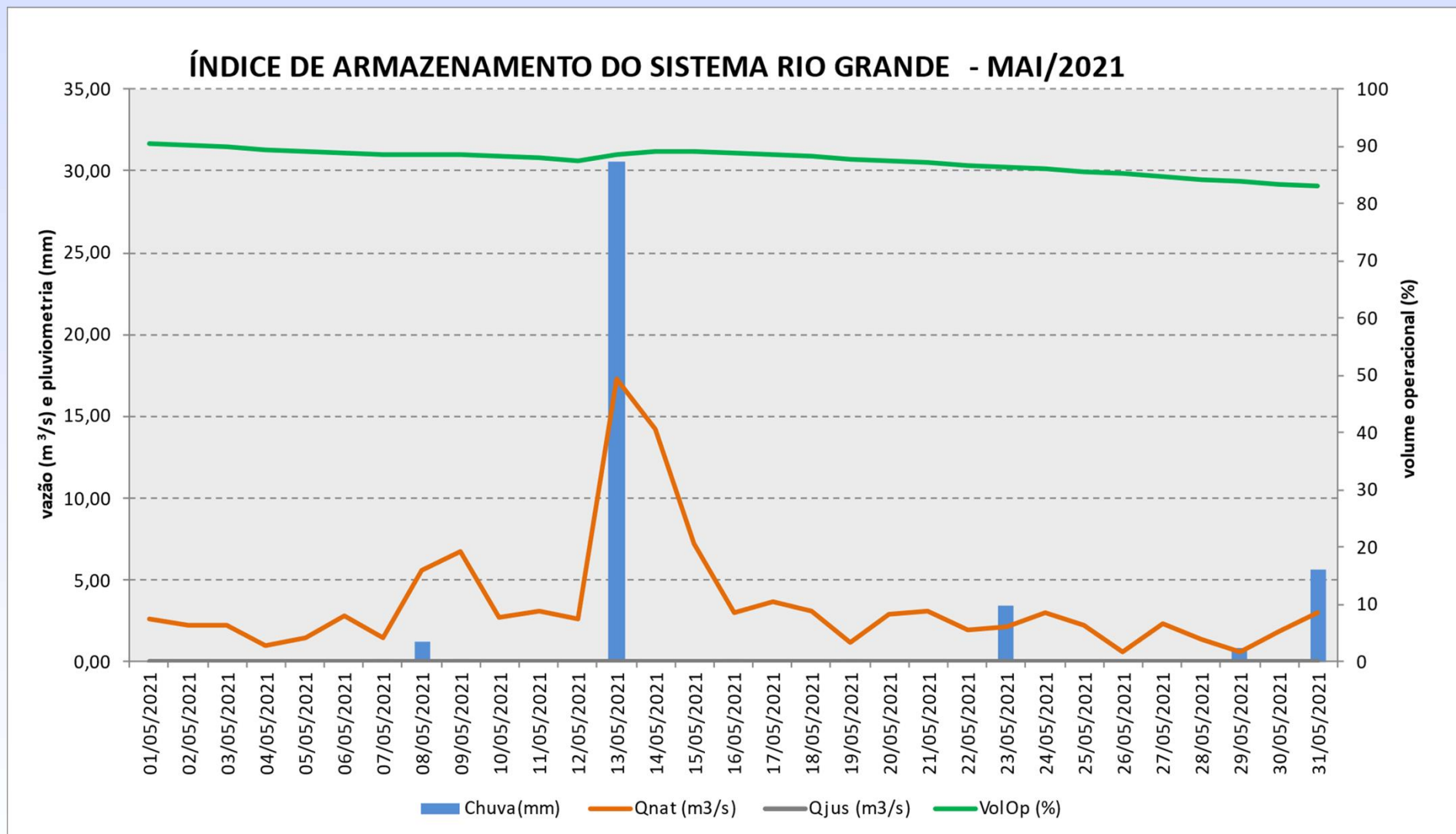
# Condições de Armazenamento do Sistema Guarapiranga



# Condições de Armazenamento do Sistema Alto Cotia

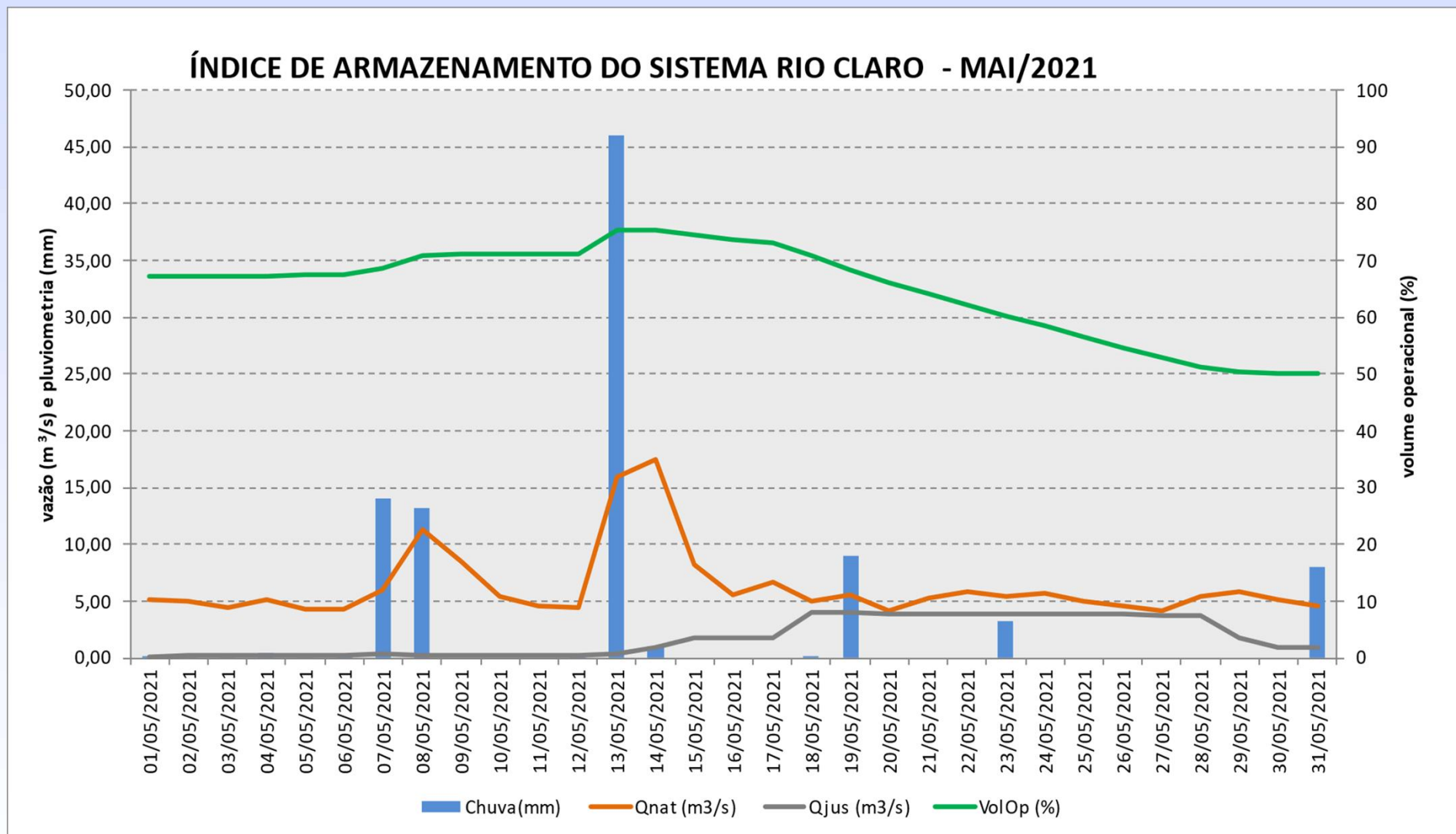


# Condições de Armazenamento do Sistema Rio Grande



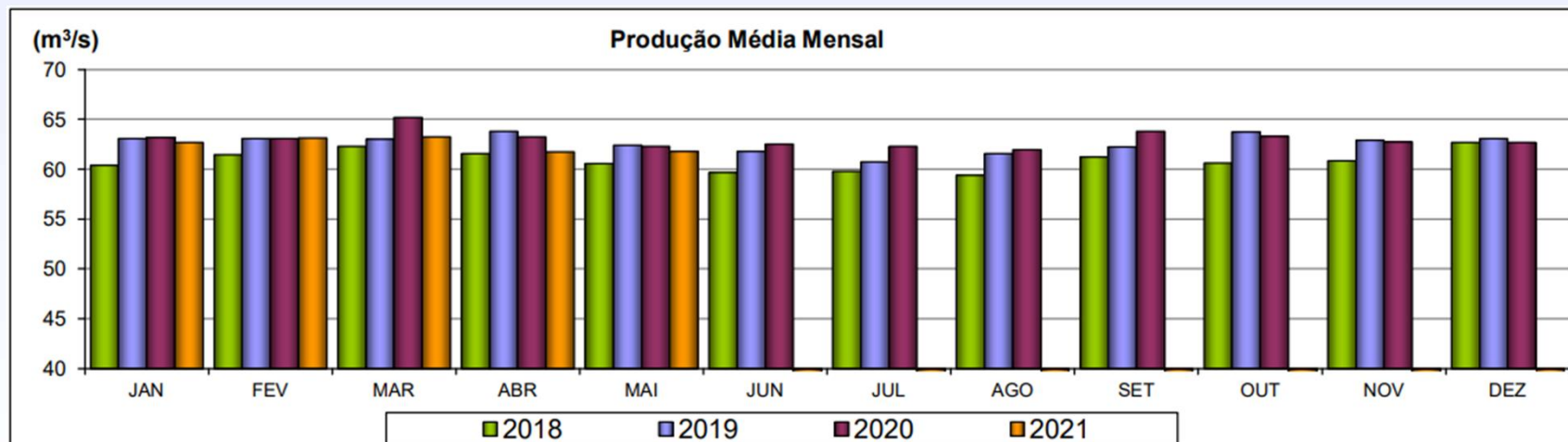
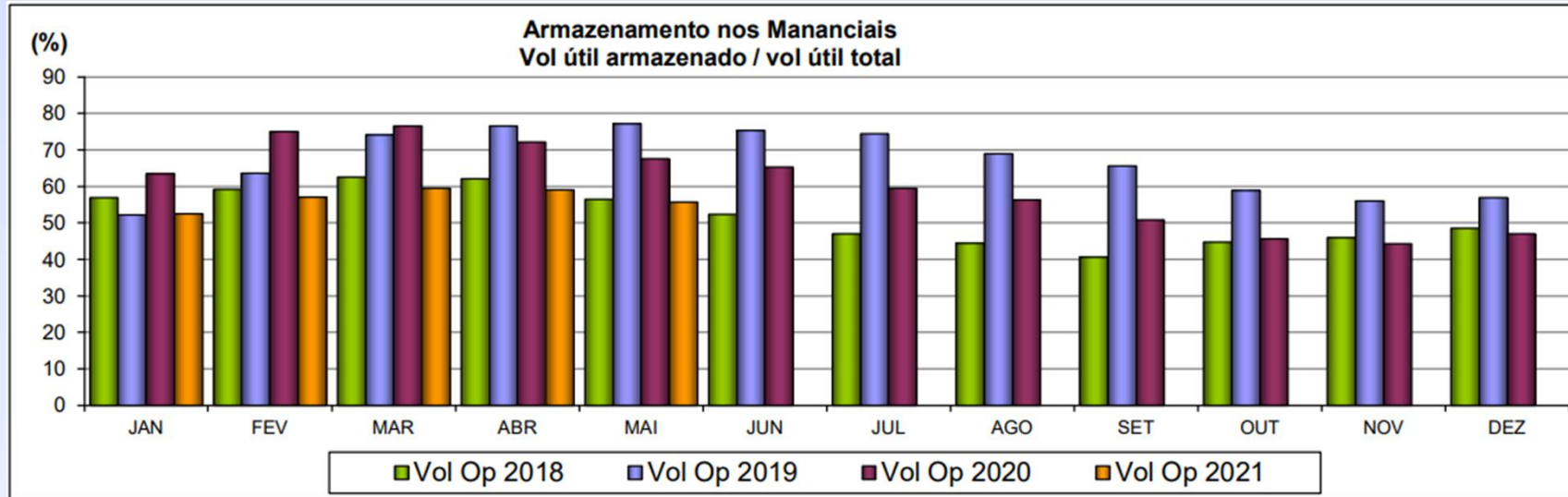


# Condições de Armazenamento do Sistema Rio Claro



# Histórico dos Sistemas Produtores

## Armazenamento e Produção – Maio/2021

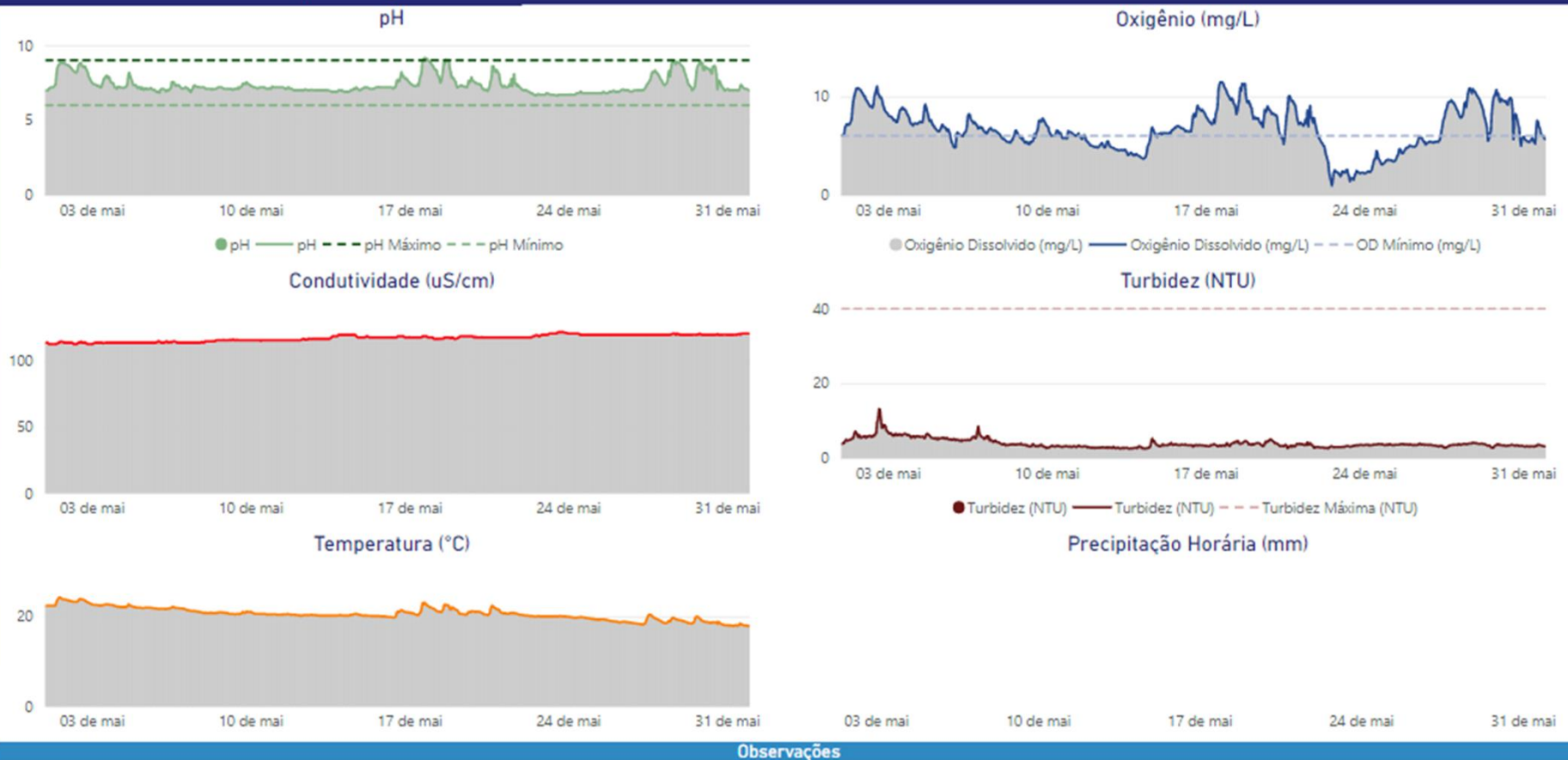


# Monitoramento Automático da Qualidade das Águas Reservatório Guarapiranga – Maio/2021

REDE AUTOMÁTICA DE MONITORAMENTO DE QUALIDADE DAS ÁGUAS DO ESTADO DE SÃO PAULO - SETOR DE HIDROLOGIA

EF08 - Guarapiranga

Médias Horárias



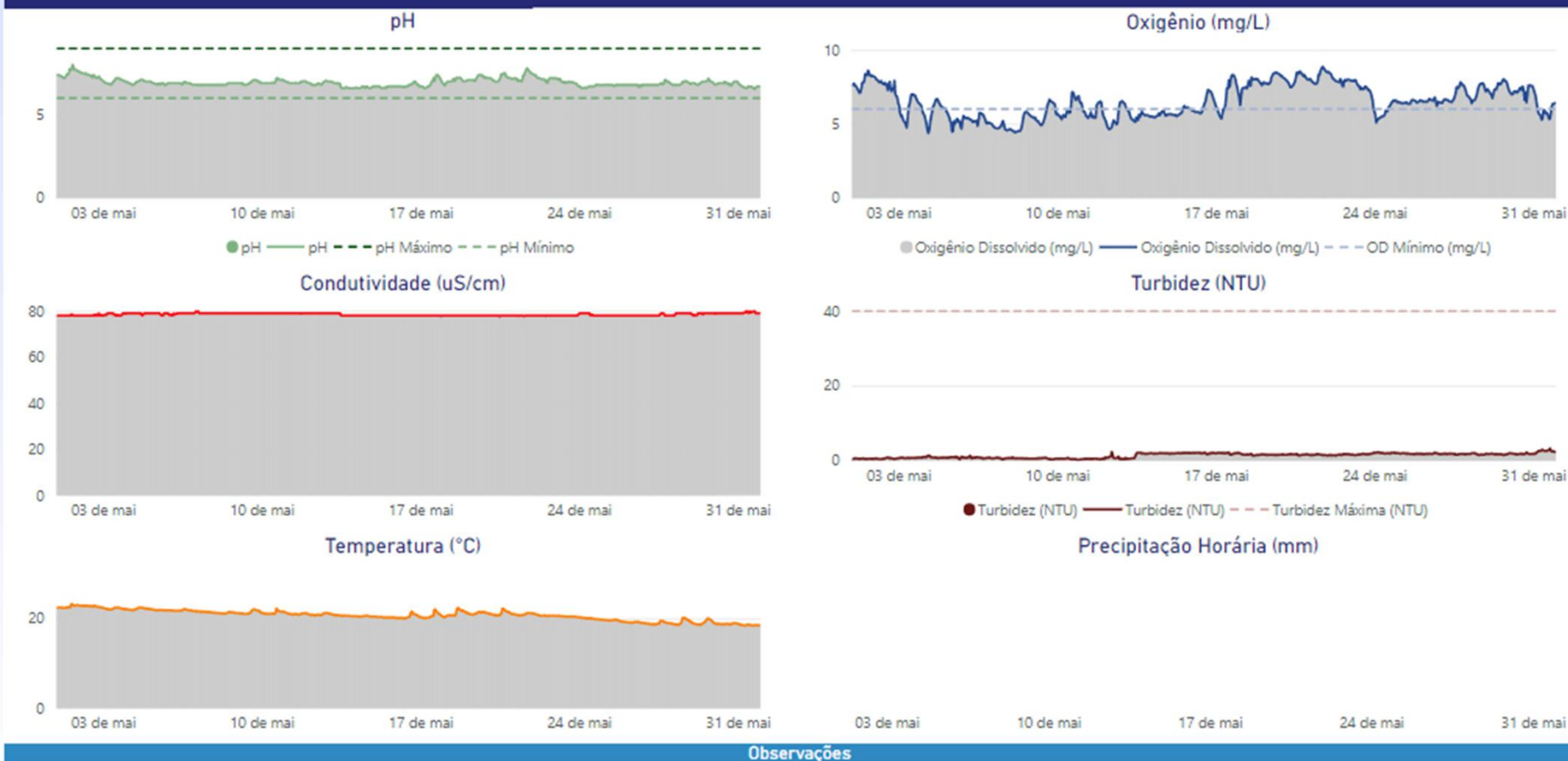
- 1) Áreas em branco nos gráficos (exceto precipitação) representam falta de dados na série
- 2) Estação sem medição de precipitação atmosférica (chuvas).

# Monitoramento Automático da Qualidade das Águas Reservatório Rio Grande – Maio/2021

REDE AUTOMÁTICA DE MONITORAMENTO DE QUALIDADE DAS ÁGUAS DO ESTADO DE SÃO PAULO - SETOR DE HIDROLOGIA

EF07 - Rio Grande

Médias Horárias



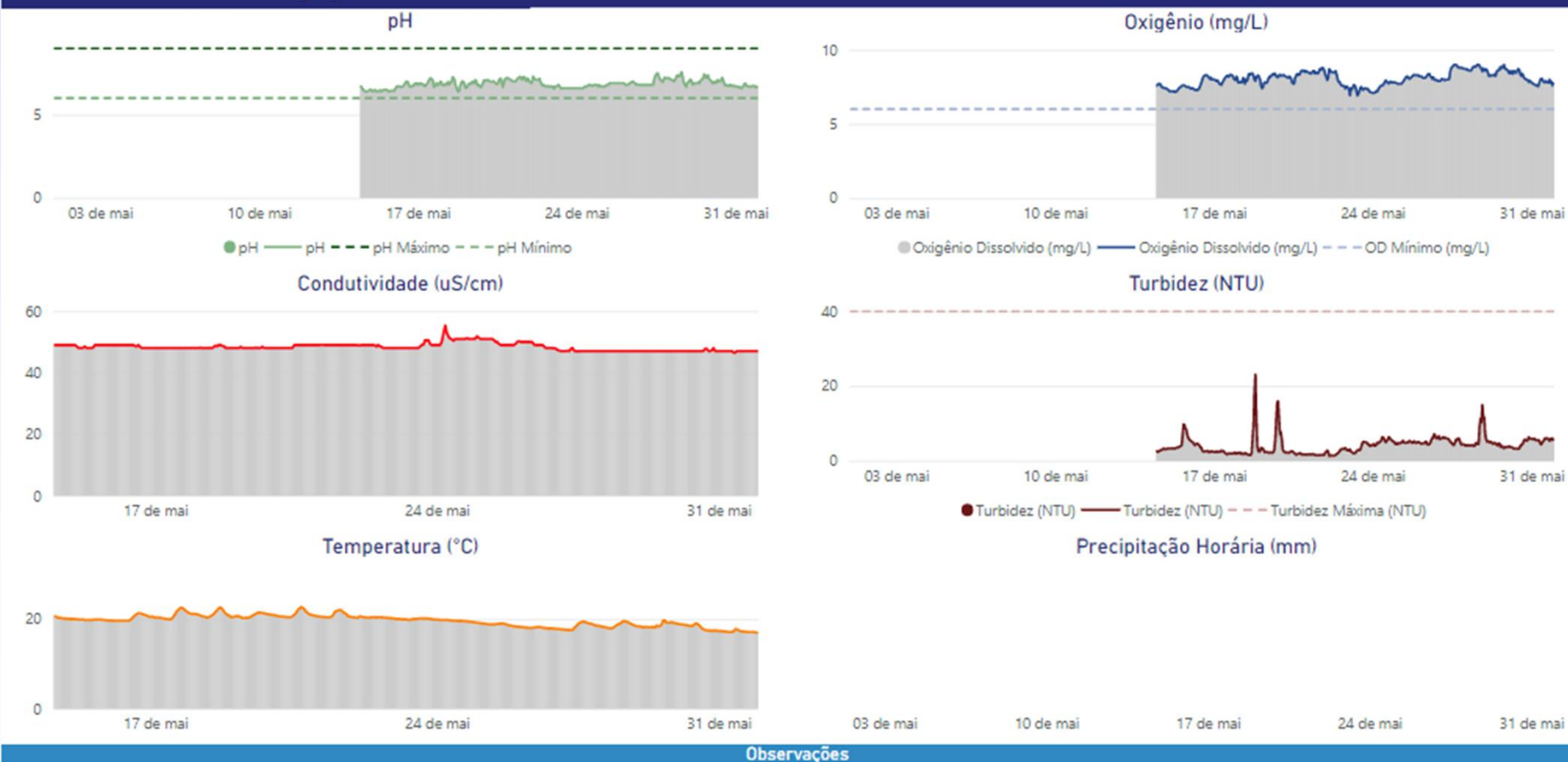
- 1) Áreas em branco nos gráficos (exceto precipitação) representam falta de dados na série
- 2) Estação sem medição de precipitação atmosférica (chuvas).

# Monitoramento Automático da Qualidade das Águas Reservatório Taiapuêba – Maio/2021

REDE AUTOMÁTICA DE MONITORAMENTO DE QUALIDADE DAS ÁGUAS DO ESTADO DE SÃO PAULO - SETOR DE HIDROLOGIA

EF20 - Taiapuêba

Médias Horárias



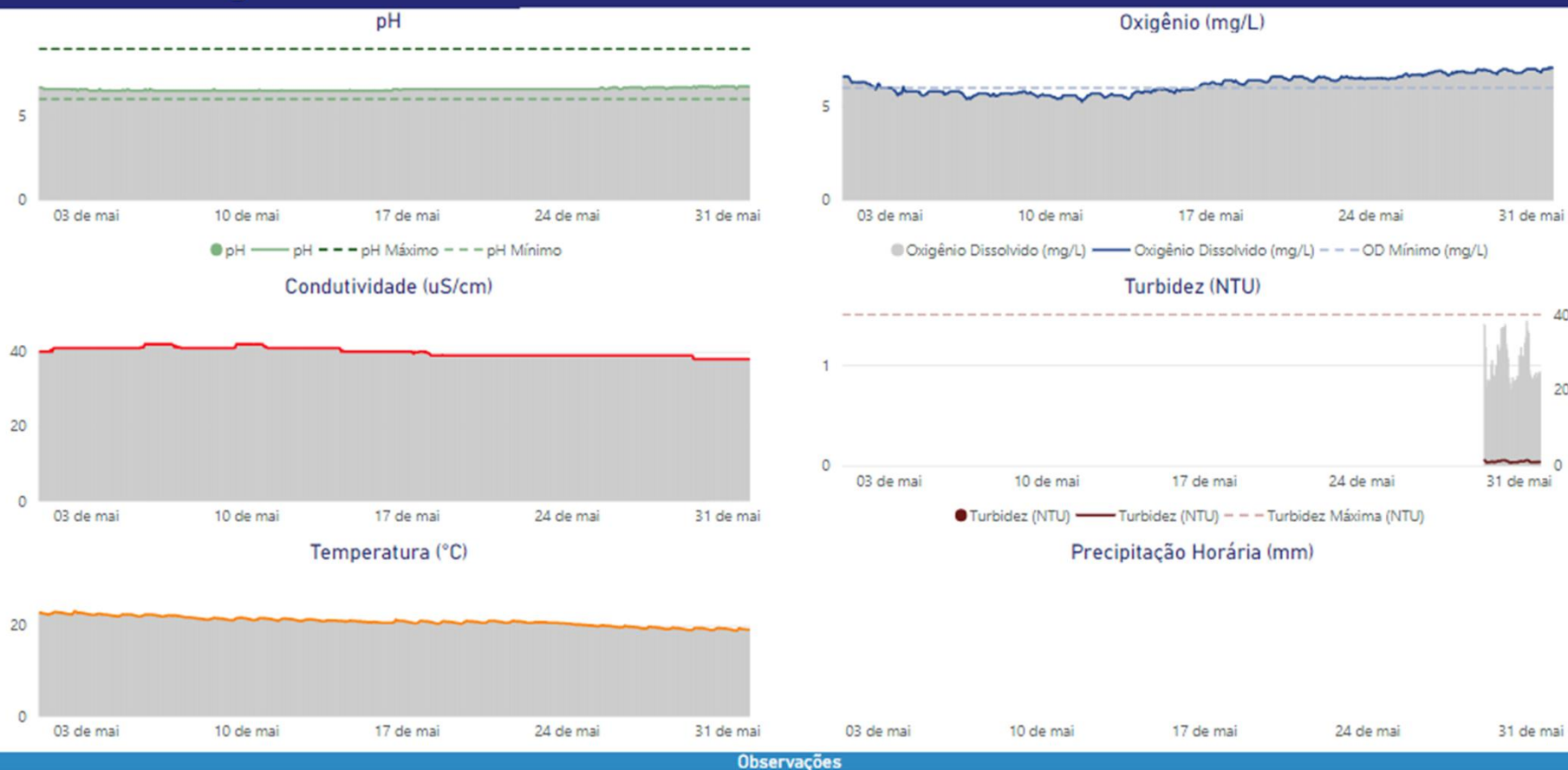
- 1) Áreas em branco nos gráficos (exceto precipitação) representam falta de dados na série
- 2) Estação sem medição de precipitação atmosférica (chuvas).

# Monitoramento Automático da Qualidade das Águas Reservatório Águas Claras – Maio/2021

REDE AUTOMÁTICA DE MONITORAMENTO DE QUALIDADE DAS ÁGUAS DO ESTADO DE SÃO PAULO - SETOR DE HIDROLOGIA

EF09 - Águas Claras

Médias Horárias



- 1) Áreas em branco nos gráficos (exceto precipitação) representam falta de dados na série
- 2) Estação sem medição de precipitação atmosférica (chuvas).