

MONITORAMENTO HIDROLÓGICO BOLETIM CHUVA - VAZÃO

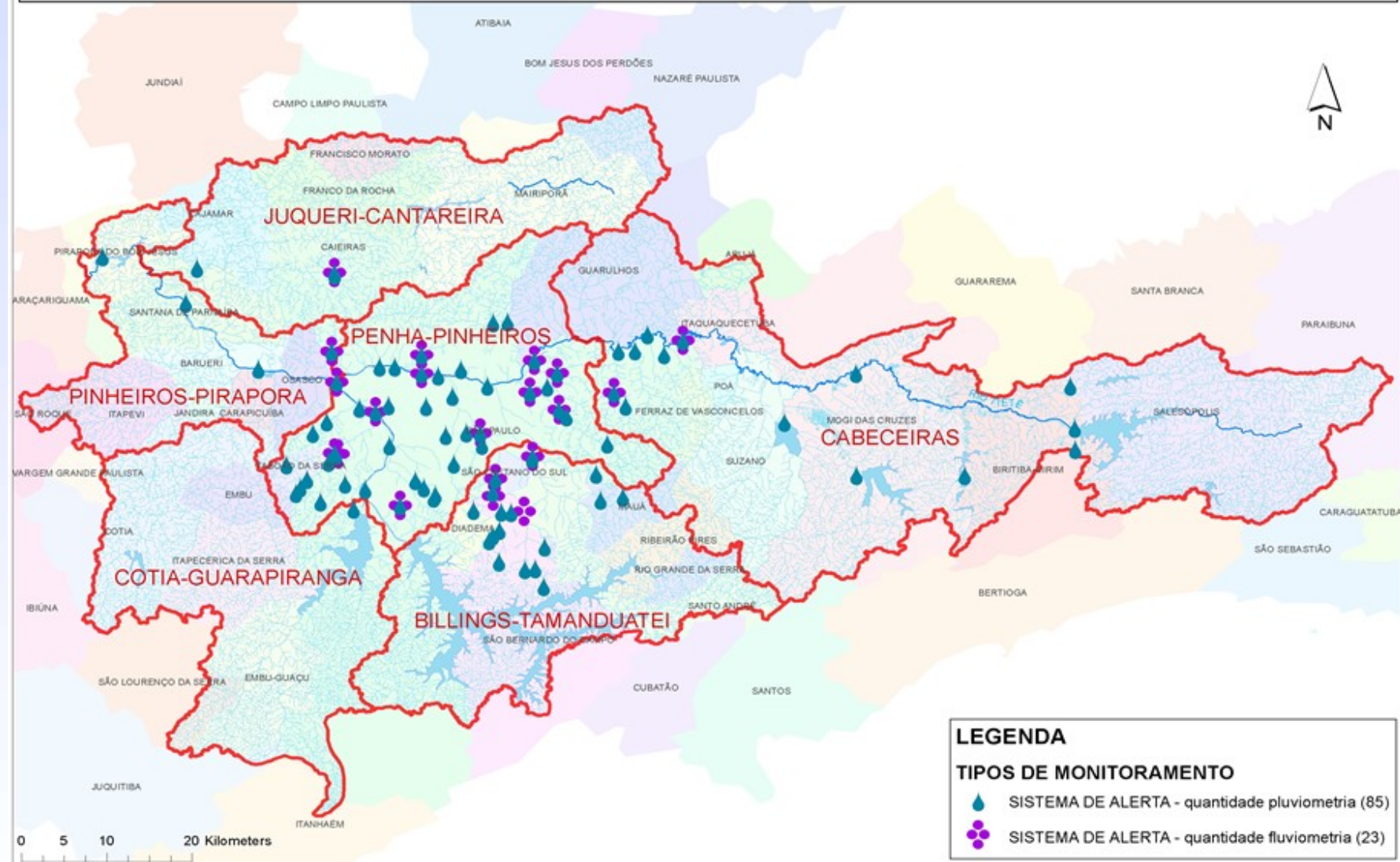
Bacia Hidrográfica do Alto Tietê (CBH-AT)

Maio 2021



Localização dos Pontos de Monitoramento

MAPA SISTEMA DE MONITORAMENTO DE ALERTA DA BACIA HIDROGRÁFICA DO ALTO TIETÊ



DADOS PLUVIOMÉTRICOS SUB-BACIAS ALTO TIETÊ

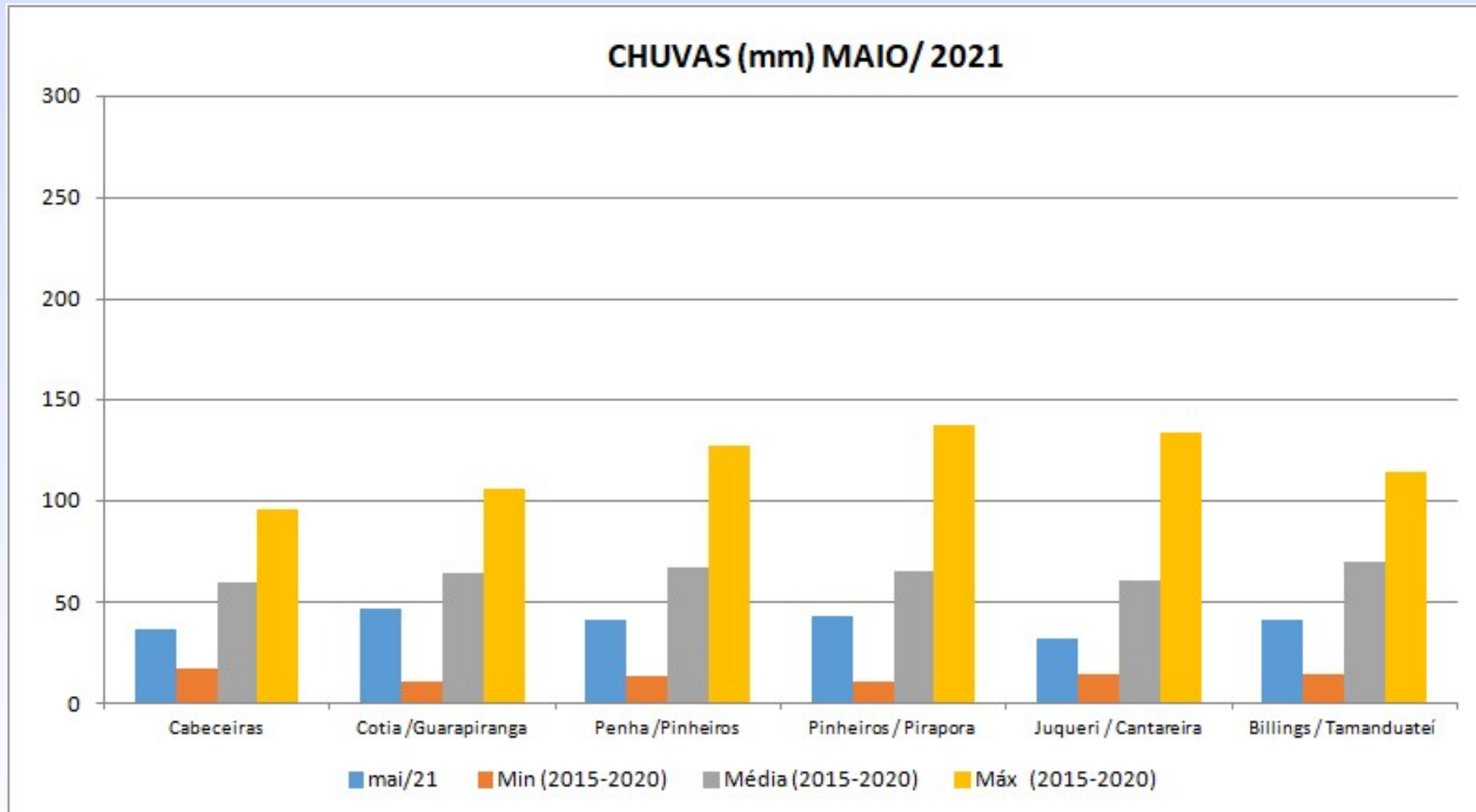
PLUVIOMETRIA - ALTO TIÊTE



CHUVA - MAIO / 2021 (mm)

SUB-BACIA	Acumulado mês	Mín. Maio (2015 a 2020)	Média Maio (2015 a 2020)	Máx. Maio (2015 a 2020)
Cabeceiras	37	17	60	96
Cotia/Guarapiranga	47	11	64	106
Penha/Pinheiros	41	13	67	127
Pinheiros/Pirapora	43	10	65	137
Juqueri/Cantareira	31	14	61	133
Billings/Tamanduateí	41	14	70	114

PLUVIOMETRIA - ALTO TIÊTE

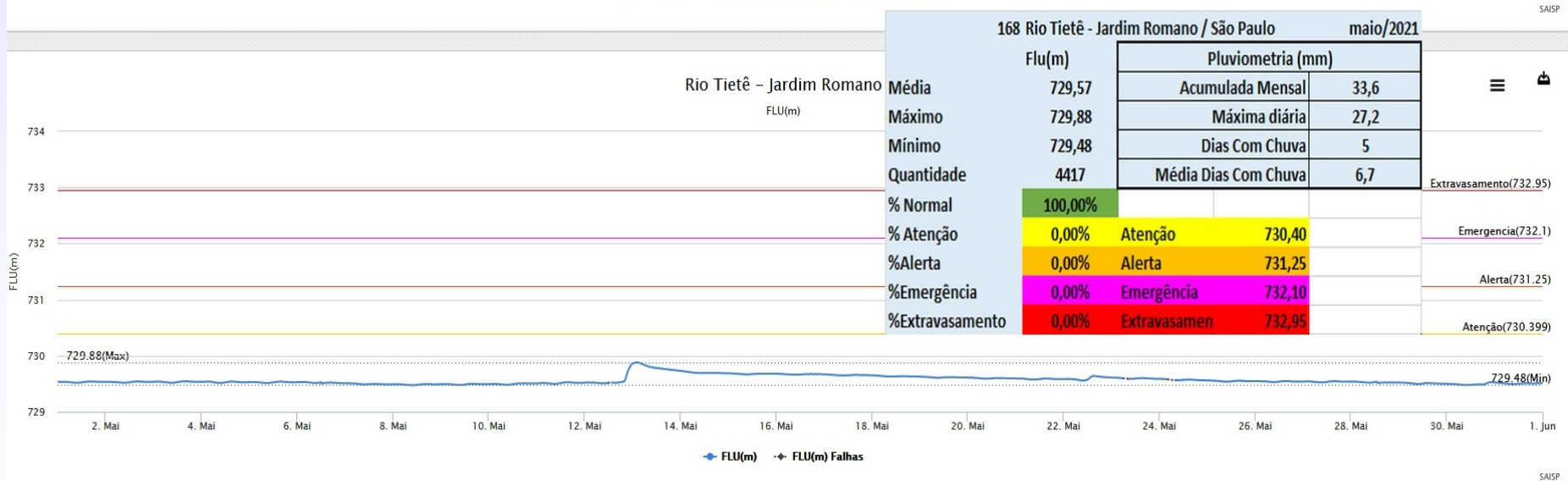
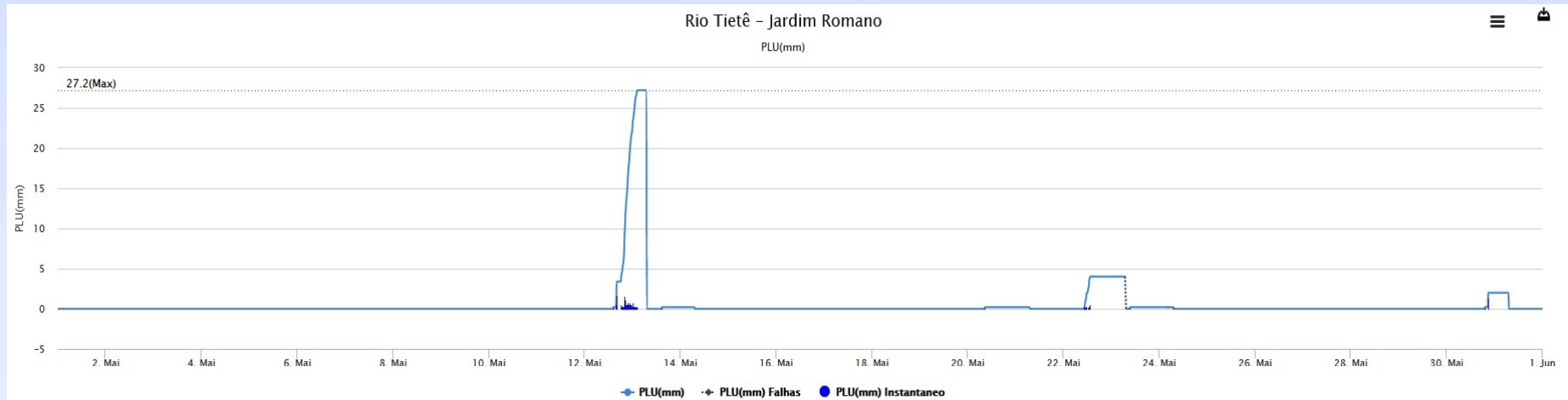


DADOS FLUVIOMÉTRICOS PRINCIPAIS PONTOS DO SISTEMA DE ALERTA/INUNDAÇÃO

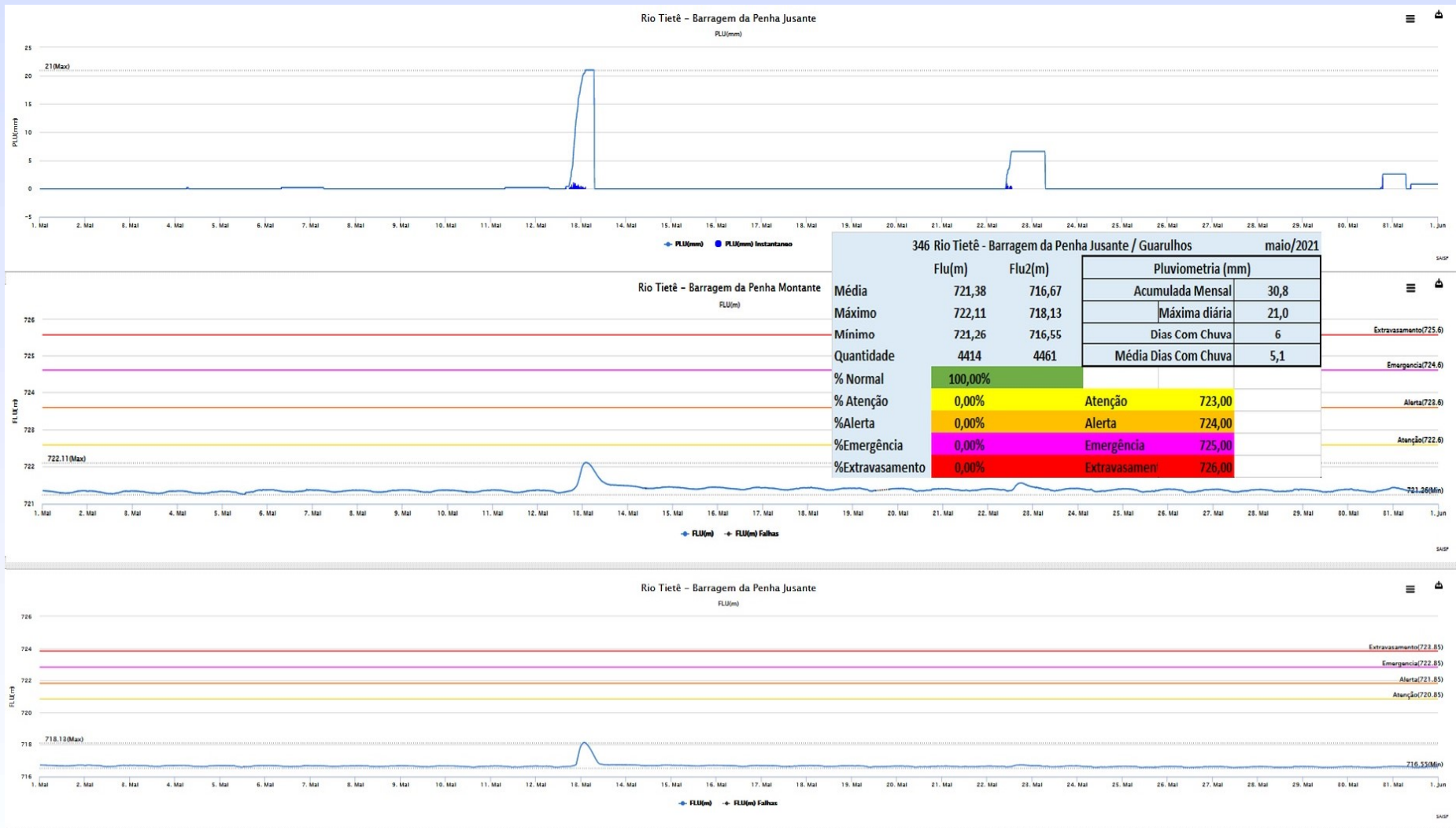
ESTATÍSTICAS BÁSICAS - VAZÃO E NÍVEL - MAIO/2021

DAEE - DADOS FLUVIOMÉTRICOS - SUB-BACIAS ALTO TIETÊ			maio/2021					Tempo de Permanência (%) em:				
Sub-bacias	Nº	Posto Fluviométrico	Unid	Média	Máximo	Mínimo	Quant	Normal	Atenção	Alerta	Emerg	Extrav
Cabeceiras	168	Rio Tietê - Jardim Romano / São Paulo	Flu (m)	729,57	729,88	729,48	4.417	100,00%				
Perha /Pinheiros	346	Rio Tietê - Barragem da Perha Jusante / Guarulhos	Flu (m)	721,38	722,11	721,26	4.414	100,00%				
	346	Rio Tietê - Barragem da Perha Jusante / Guarulhos	Flu2 (m)	716,67	718,13	716,55	4.461					
	11	Rio Aricanduva - Av. Itaquera / São Paulo	Flu (m)	730,44	731,69	730,37	4.314	100,00%				
	283	Rio Tamanduaí - Vd. Pacheco Chaves / São Paulo	Flu (m)	722,26	725,28	722,04	3.171	100,00%				
	283	Rio Tamanduaí - Vd. Pacheco Chaves / São Paulo	Q (m³/s)	17,03	157,55	10,77	3.171					
	6	Rio Tietê - Ponte do Limão / São Paulo	Flu (m)	714,72	717,47	714,34	4.456	100,00%				
	6	Rio Tietê - Ponte do Limão / São Paulo	Q (m³/s)	103,37	369,31	78,99	4.456					
	405	Córrego Mandaguí - Rua Zilda (PMSP/CV-08) / São Paulo	Flu (m)	722,32	722,80	722,27	4.463	100,00%				
	277	Rio Pinheiros - Ponte Cid. Universitária / São Paulo	Flu (m)	716,15	716,73	715,69	4.465	100,00%				
	1000360	Córrego Piraçuçara - Extra Taboão / São Paulo	Flu (m)	732,49	733,96	732,13	4.277	100,00%				
	1000847	Rio Tietê Barragem Móvel Montante / São Paulo	Flu (m)	714,52	715,99	714,16	4.462	100,00%				
	1000847	Rio Tietê Barragem Móvel Montante / São Paulo	Flu2 (m)	713,22	716,06	712,39	4.462					
	Pinheiros / Pirapora	1000817	Ribeirão Vermelho - Anhanguera / São Paulo	Flu (m)	727,19	727,97	727,15	4.462	100,00%			
Juqueri / Cantareira	237	Rio Juqueri / Santana do Paraíso	Flu (m)	694,38	695,96	694,08	4.463	100,00%				
Bilings / Tamanduaí	280	Córrego Oratório - Vila Prudente / São Paulo	Flu (m)	735,23	736,12	735,11	4.463	100,00%				
	1000430	Ribeirão dos Couros - Ford / São B. do Campo	Flu (m)	3,13	5,47	3,00	4.463	98,59%	1,17%	0,25%		
	1000839	Ribeirão dos Meninos - Clube São José / São Paulo	Flu (m)	736,82	739,02	736,60	4.384	99,77%	0,23%	0,00%		

HIDROGRAMA POSTO TELEMÉTRICO RIO TIETÊ - MAIO/2021



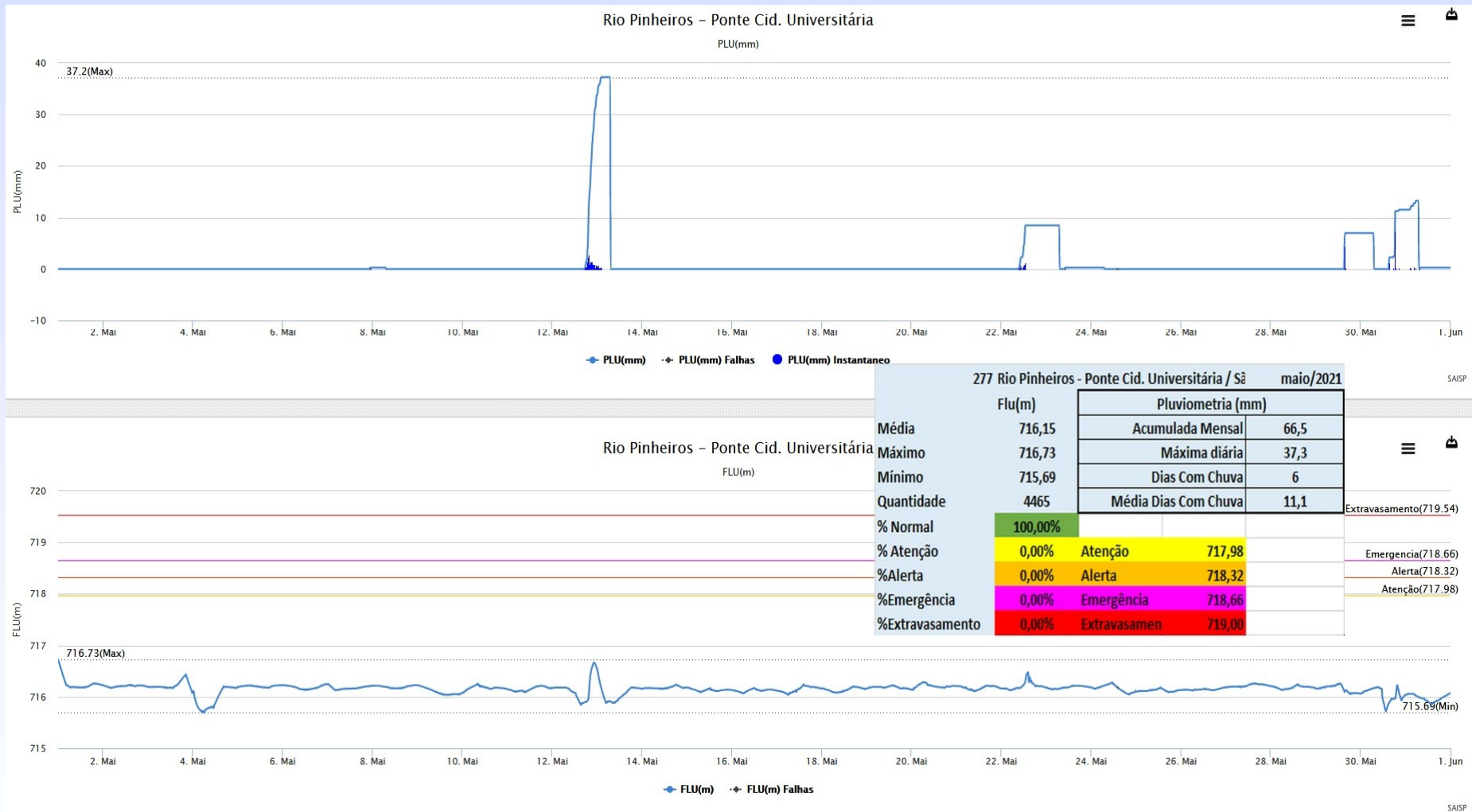
HIDROGRAMA POSTO TELEMÉTRICO RIO TIETÊ (PENHA) - MAIO/2021



HIDROGRAMA POSTO TELEMÉTRICO RIO TAMANDUATEÍ - MAIO/2021



HIDROGRAMA POSTO TELEMÉTRICO RIO PINHEIROS (CID.UNIVER.) - MAIO/2021



HIDROGRAMA POSTO TELEMÉTRICO RIO JUQUERI - MAIO/2021

