

# **MONITORAMENTO HIDROLÓGICO BOLETIM CHUVA - VAZÃO**

## **Bacia Hidrográfica do Alto Tietê (CBH-AT)**

**Fevereiro 2021**



# Localização dos Pontos de Monitoramento

**MAPA SISTEMA DE MONITORAMENTO DE ALERTA DA BACIA HIDROGRÁFICA DO ALTO TIETÊ**



# **DADOS PLUVIOMÉTRICOS SUB-BACIAS ALTO TIETÊ**

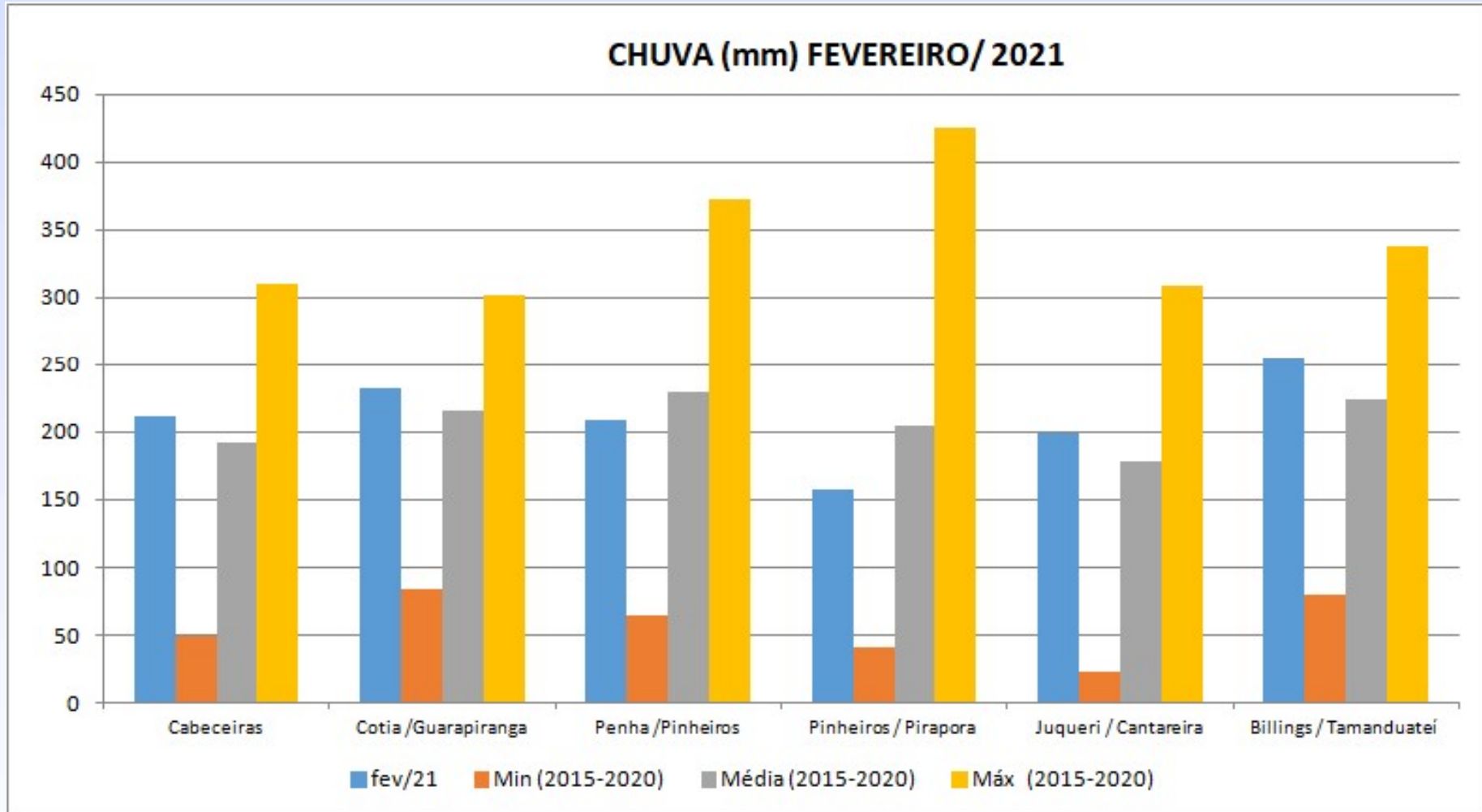
# PLUVIOMETRIA - ALTO TIÊTE



## CHUVA - FEVEREIRO / 2021 (mm)

SUB-BACIA	Acumulado mês	Mín. Fevereiro (2015 a 2020)	Média Fevereiro (2015 a 2020)	Máx. Fevereiro (2015 a 2020)
<b>Cabeceiras</b>	212	50	192	310
<b>Cotia/Guarapiranga</b>	233	84	216	302
<b>Penha/Pinheiros</b>	209	65	230	373
<b>Pinheiros/Pirapora</b>	158	40	204	426
<b>Juqueri/Cantareira</b>	199	22	179	309
<b>Billings/Tamanduateí</b>	254	80	224	337

# PLUVIOMETRIA - ALTO TIÊTE

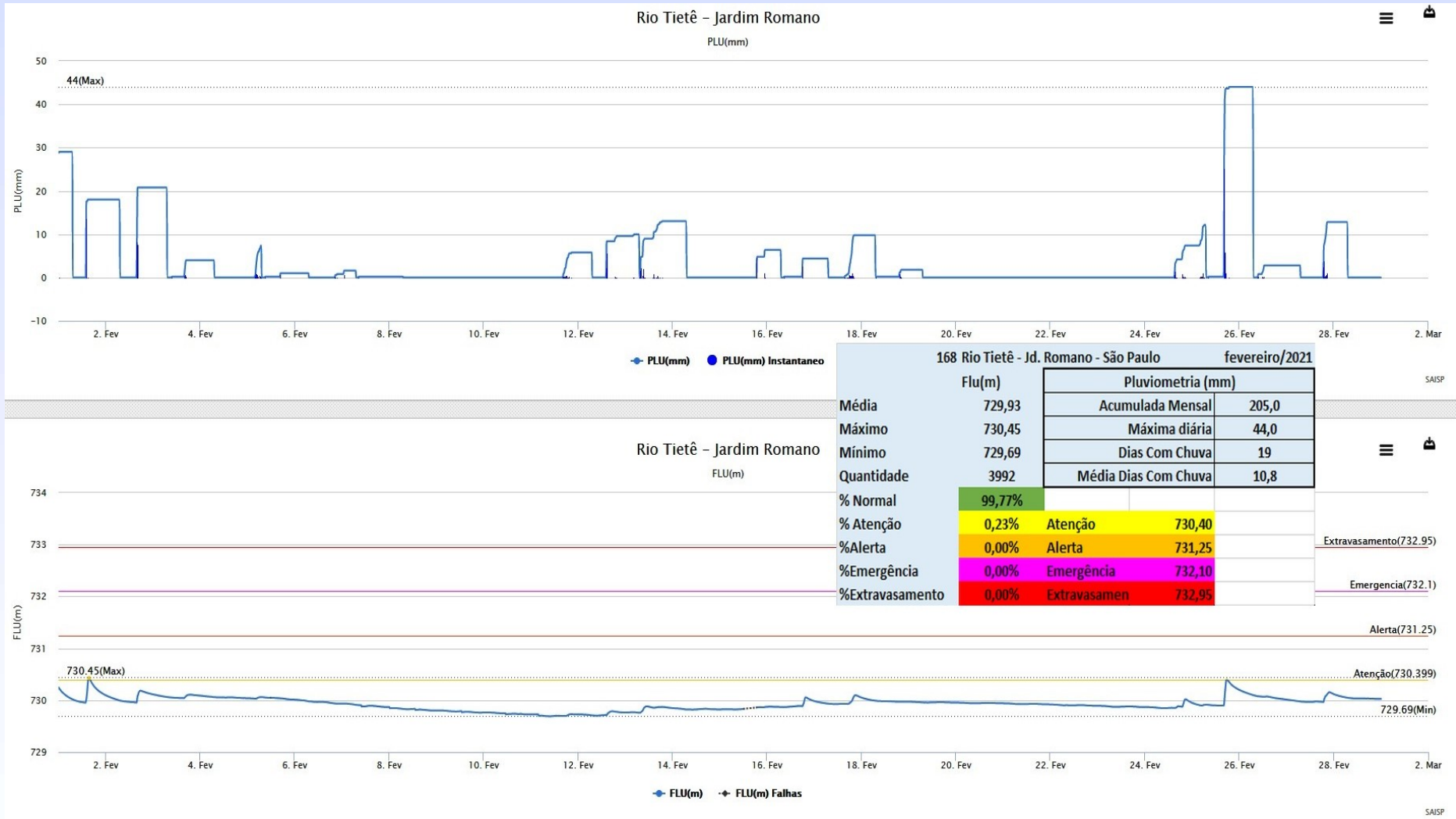


# **DADOS FLUVIOMÉTRICOS PRINCIPAIS PONTOS DO SISTEMA DE ALERTA/INUNDAÇÃO**

# ESTATÍSTICAS BÁSICAS - VAZÃO E NÍVEL - FEVEREIRO/2021

DAEE - DADOS FLUVIOMÉTRICOS - SUB-BACIAS ALTO TIETÊ			fevereiro/2021					Tempo de Permanência (%) em:				
Sub-bacias	Nº	Posto Fluviométrico	Unid	Média	Máximo	Mínimo	Quant	Normal	Atenção	Alerta	Emerg	Extrav
Cabeceiras	684	AT - 27 Rio Taiaçupeba - Mirim - Ribeirão Pires	Flu (m)	0,44	2,18	0,30	4.033	94,67%	0,5%	0,9%	0,3%	3,6%
	684	AT - 27 Rio Taiaçupeba - Mirim - Ribeirão Pires	Q (m³/s)	1,09	17,23	0,42	4.031					
	168	Rio Tietê - Jd. Romano - São Paulo	Flu (m)	729,93	730,45	729,69	3.992	99,77%	0,2%			
Cotia /Guarapiranga	367	Córrego Pirajuçara - Montante RPI-7 Eliseu de Almeida / São Paulo	Flu (m)	732,61	736,39	732,14	4.032	98,71%	1,0%	0,2%		
Penha /Pinheiros	623	Rio Verde - Rua Cunha Porã (PMSP/IQ-02) - São Paulo	Flu (m)	742,05	744,99	741,93	4.033	99,6%	0,1%	0,1%	0,1%	
	346	Rio Tietê na Barragem da Penha Montante / Guarulhos	Flu (m)	721,57	722,35	721,37	4.020	100,00%				
	346	Rio Tietê na Barragem da Penha Montante / Guarulhos	Flu2 (m)	715,87	718,17	715,63	4.031					
	636	Córrego do Lajeado - Rua Manuel B. de Lima (PMSP/IT-03) - São Paulo	Flu (m)	731,00	733,60	730,90	4.033	99,60%	0,12%	0,10%	0,07%	0,10%
	591	Córrego Franquinho - Dom Hélder Câmara (PMSP/PE-02) - São Paulo	Flu (m)	737,33	741,23	737,25	4.033	99,88%	0,0%	0,05%	0,05%	0,02%
	11	Rio Aricanduva-Av. Itaquera / São Paulo	Flu (m)	730,60	733,49	730,15	4.033	100,00%				
	1000958	Rio Tamanduateí - Montante AT -09 Guamiranga - São Paulo	Flu (m)	724,60	730,54	724,01	4.033	98,64%	0,84%	0,15%	0,30%	0,07%
	283	Rio Tamanduateí - Vd. Pacheco Chaves /São Paulo	Flu (m)	722,72	728,46	722,14	3.663	99,45%	0,16%	0,38%	0,00%	0,00%
	283	Rio Tamanduateí - Vd. Pacheco Chaves /São Paulo	Q (m³/s)	34,83	399,68	13,24	3.662					
	730	Corrego Saracura Av. 9 de Julho / São Paulo	Flu (m)	731,81	735,90	731,76	4.033	99,98%	0,00%	0,00%	0,00%	0,02%
	783	Córrego Sapateiro 1	Flu (m)	744,30	746,24	744,13	4.033	99,98%	0,00%	0,00%	0,00%	0,02%
	6	Rio Tietê - Ponte do Limão / São Paulo	Flu (m)	715,32	719,46	714,52	4.033	99,48%	0,52%			
	6	Rio Tietê - Ponte do Limão / São Paulo	Q (m³/s)	151,31	688,13	89,85	4.033					
	405	Córrego Mandaqui - Rua Zilda (PMSP/CV-03) / São Paulo	Flu (m)	722,35	737,50	722,23	4.024	99,65%	0,00%	0,00%	0,00%	0,35%
	1000853	Córrego Morro do S - Capão Redondo (PMSP/CL-01) / São Paulo	Flu (m)	750,95	753,38	750,85	4.033	98,59%	0,60%	0,47%	0,27%	0,07%
	347	Córrego Morro do S - Rua Joaquim Nunes Teixeira / São Paulo	Flu (m)	737,32	741,63	737,20	4.030	99,58%	0,27%	0,05%	0,07%	0,02%
277	Rio Pinheiros - Ponte Cid. Universitária / São Paulo	Flu (m)	716,16	718,00	715,65	4.033	99,95%	0,05%				
1000360	Córrego Pirajuçara - Extra Taboão / São Paulo	Flu (m)	732,61	736,39	732,14	4.032	98,71%	1,0%	0,22%	0,05%	0,05%	
1000847	Rio Tietê - Barragem Móvel Montante / São Paulo	Flu (m)	714,92	718,00	710,10	4.030	99,11%	0,89%				
1000847	Rio Tietê - Barragem Móvel Montante / São Paulo	Flu2 (m)	714,24	717,99	712,85	4.030						
Pinheiros / Pirapora	1000817	Ribeirão Vermelho - Anhanguera / São Paulo	Flu (m)	727,40	728,65	727,32	4.030	100,00%				
Juqueri / Cantareira	564	Estação PCH Pirapora Rio Juqueri / Caieiras	Flu (m)	717,31	720,15	716,97	4.031	97,17%	1,3%	0,40%	0,82%	0,30%
	564	Estação PCH Pirapora Rio Juqueri / Caieiras	Q (m³/s)	4,41	33,78	1,86	4.031					
	290	F-36 - Rio Juqueri / Caieiras	Flu (m)	1,59	4,39	1,25	4.031	99,48%	0,0%	0,00%	0,05%	0,47%
	290	F-36 - Rio Juqueri / Caieiras	Q (m³/s)	4,01	13,88	2,83	4.031					
	534	F-38 - Rio Juqueri / Franco da Rocha	Flu (m)	1,13	3,24	0,90	3.946	96,60%	0,7%	1,14%	1,09%	0,46%
	534	F-38 - Rio Juqueri / Franco da Rocha	Q (m³/s)	1,78	5,12	1,42	3.946					
237	Rio Juqueri / Santana do Parnaíba	Flu (m)	695,16	696,92	694,30	4.031	100,00%					
Billings / Tamanduateí	280	Córrego Oratório-Vila Prudente / São Paulo	Flu (m)	735,30	737,45	735,15	4.031	100,00%				
	1000430	Ribeirão dos Couros - Ford / São B. do Campo	Flu (m)	3,38	6,68	3,01	4.033	91,20%	4,5%	3,15%	1,12%	
	1000839	Ribeirão dos Meninos - Clube São José / São Caetano	Flu (m)	737,11	743,10	736,70	4.033	96,65%	1,74%	0,52%	0,37%	0,72%

# HIDROGRAMA POSTO TELEMÉTRICO RIO TIETÊ - FEV/2021





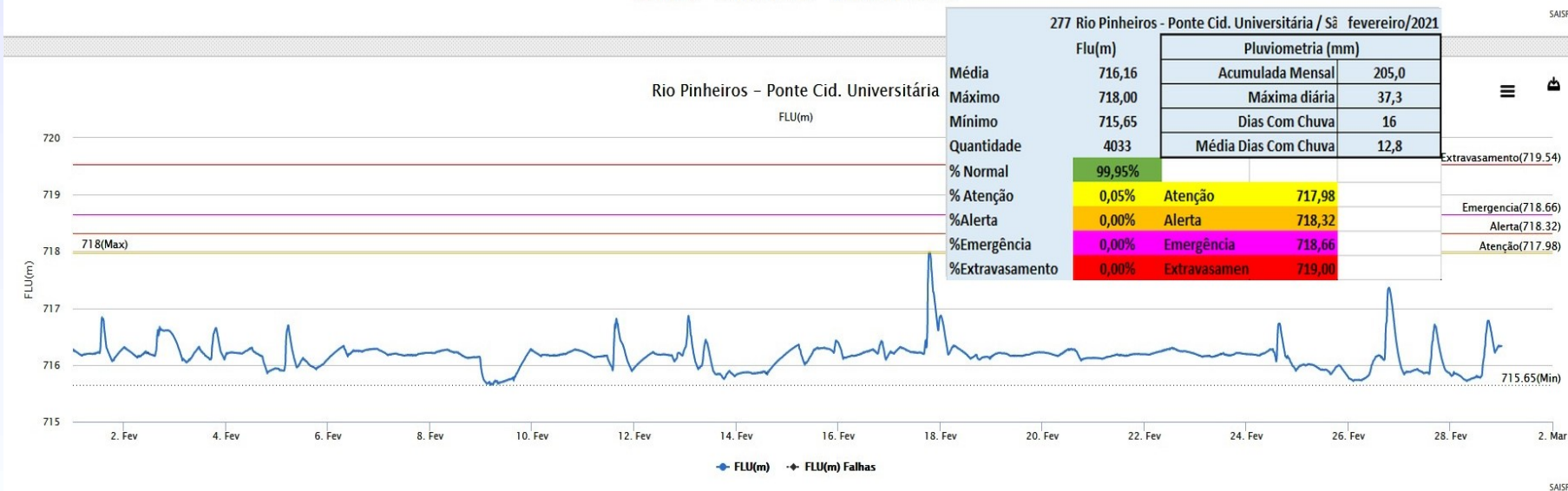
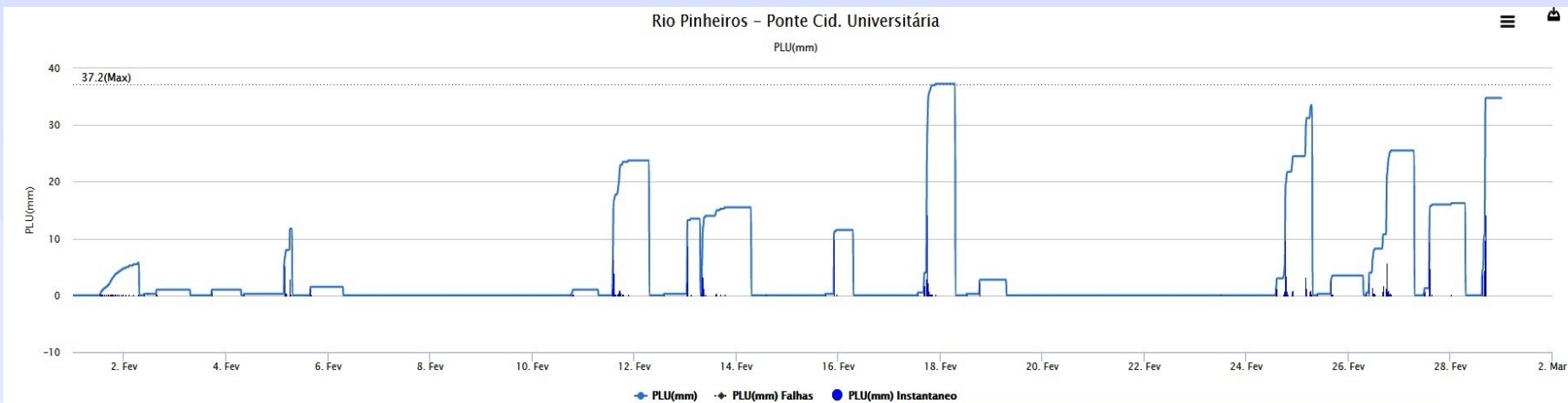
# HIDROGRAMA POSTO TELEMÉTRICO RIO TIETÊ (PENHA) - FEV/2021



# HIDROGRAMA POSTO TELEMÉTRICO RIO TAMANDUATEÍ - FEV/2021



# HIDROGRAMA POSTO TELEMÉTRICO RIO PINHEIROS (CID.UNIVER.) - FEV/2021



# HIDROGRAMA POSTO TELEMÉTRICO RIO JUQUERY (PCH PIRAP.) - FEV/2021

