

MONITORAMENTO HIDROLÓGICO BOLETIM CHUVA - VAZÃO

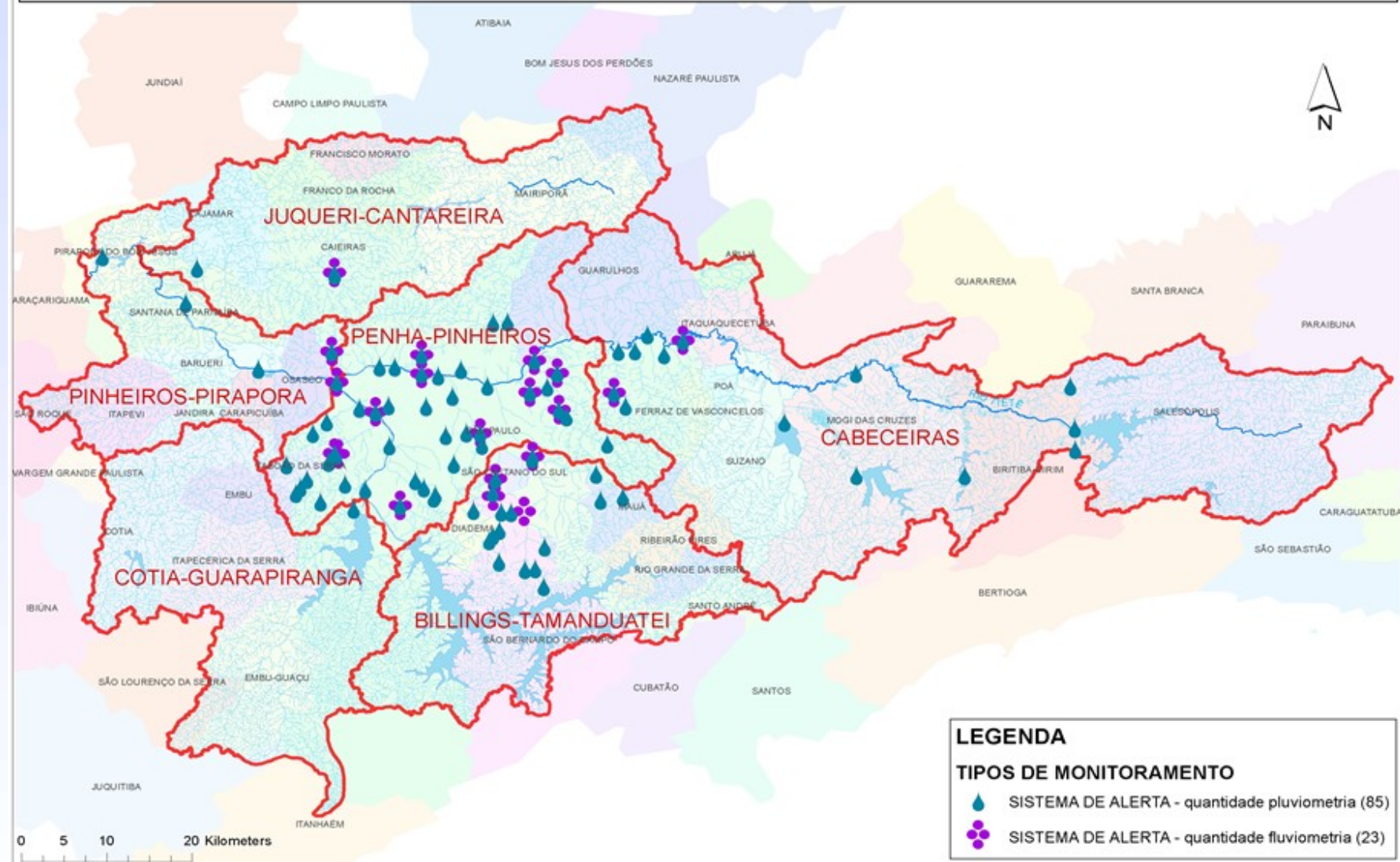
Bacia Hidrográfica do Alto Tietê (CBH-AT)

Janeiro 2021



Localização dos Pontos de Monitoramento

MAPA SISTEMA DE MONITORAMENTO DE ALERTA DA BACIA HIDROGRÁFICA DO ALTO TIETÊ



DADOS PLUVIOMÉTRICOS SUB-BACIAS ALTO TIETÊ

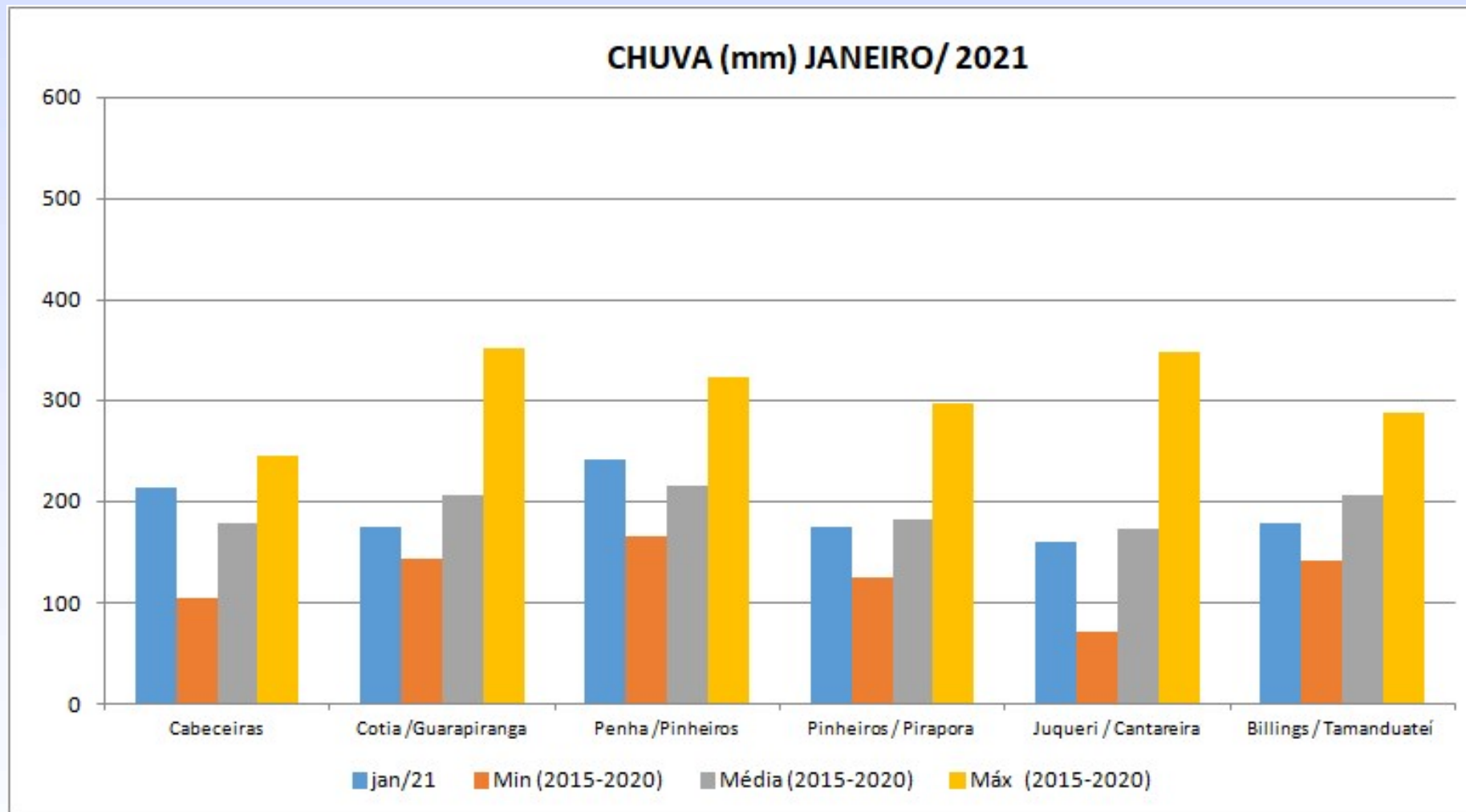
PLUVIOMETRIA - ALTO TIÊTE



CHUVA - JANEIRO / 2021 (mm)

SUB-BACIA	Acumulado mês	Mín. Janeiro (2015 a 2020)	Média Janeiro (2015 a 2020)	Máx. Janeiro (2015 a 2020)
Cabeceiras	214	105	179	245
Cotia/Guarapiranga	175	144	206	353
Penha/Pinheiros	242	166	216	322
Pinheiros/Pirapora	175	125	182	298
Juqueri/Cantareira	159	71	173	348
Billings/Tamanduateí	179	141	205	288

PLUVIOMETRIA - ALTO TIÊTE

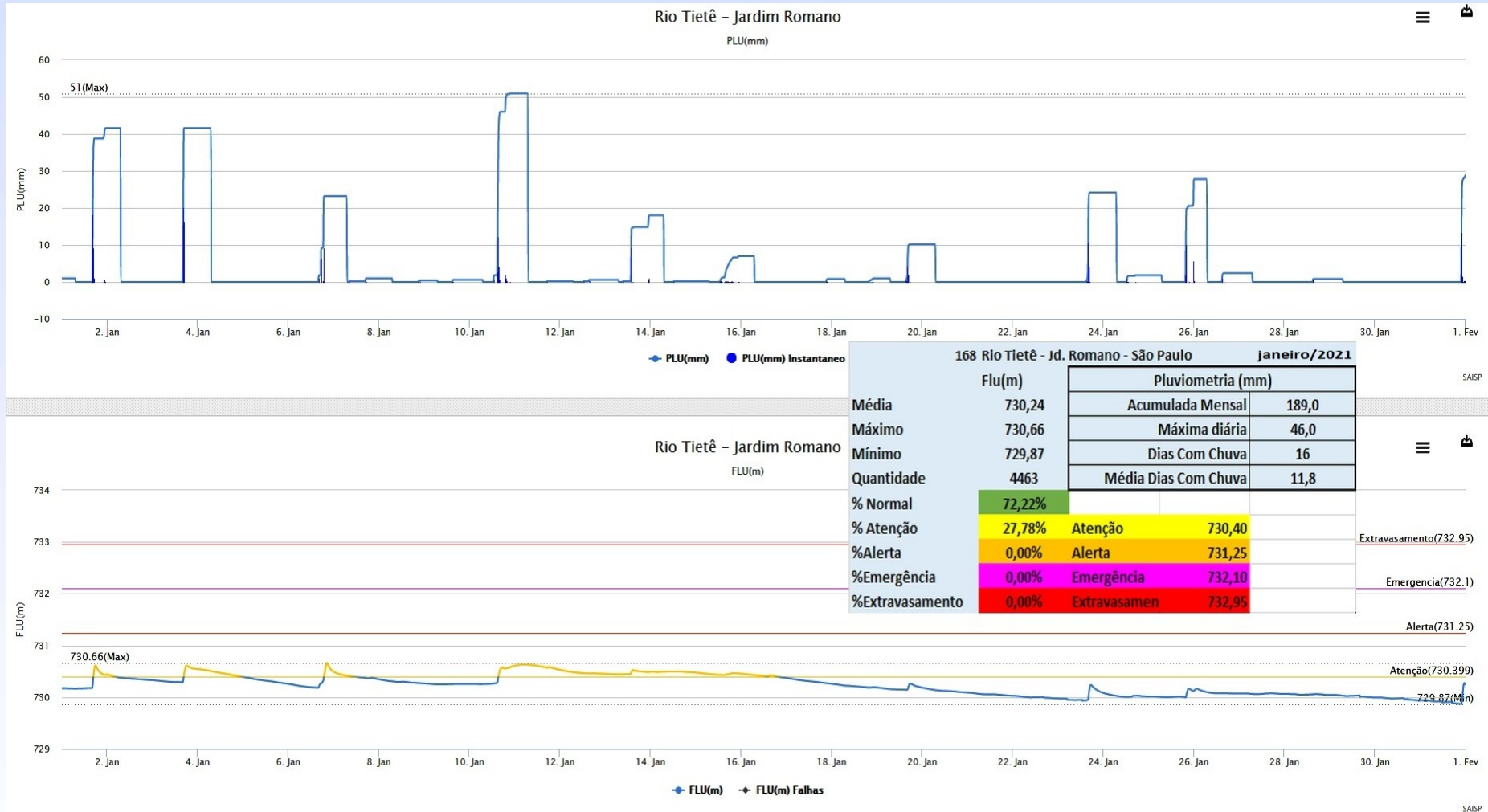


DADOS FLUVIOMÉTRICOS PRINCIPAIS PONTOS DO SISTEMA DE ALERTA/INUNDAÇÃO

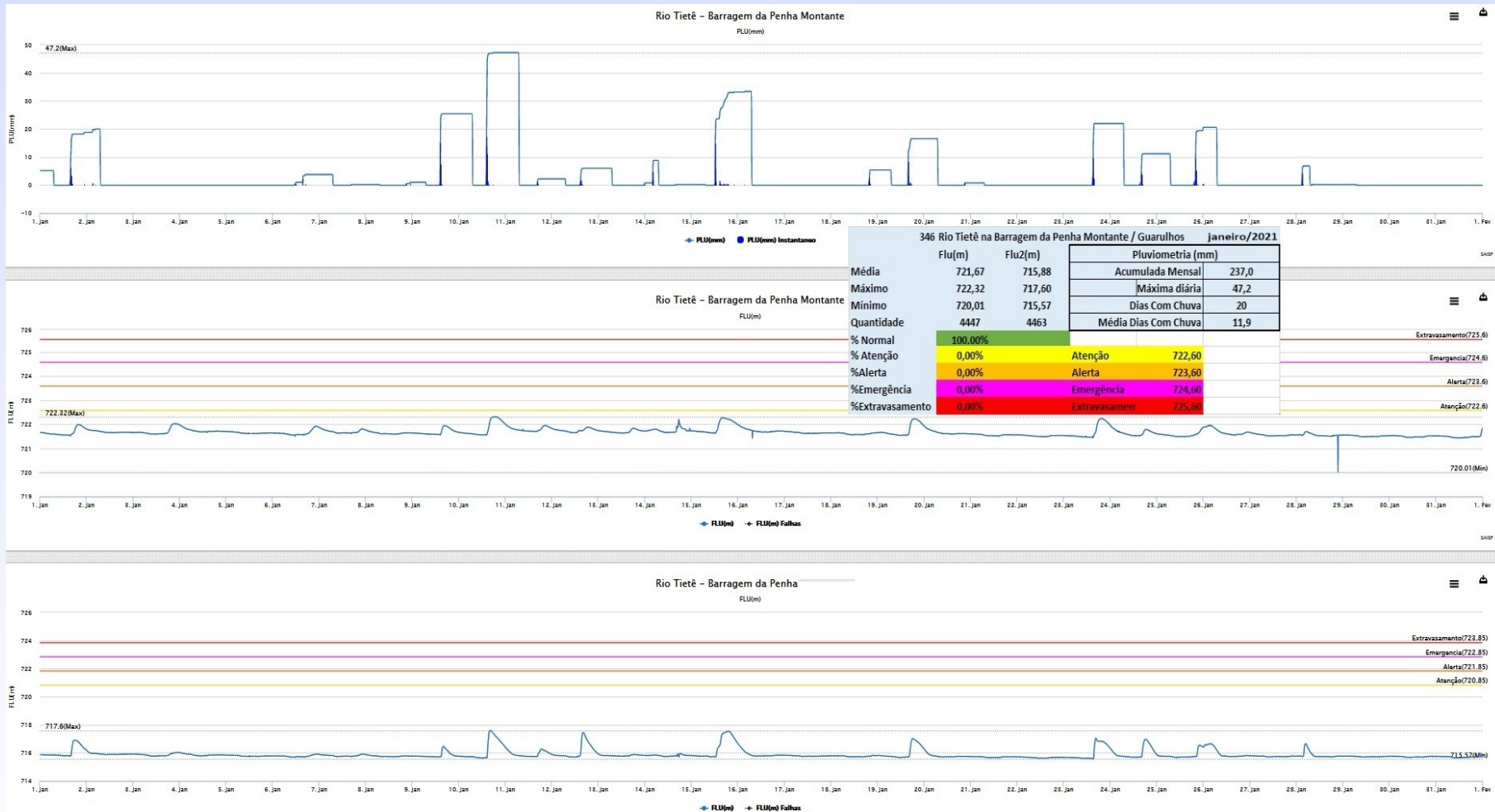
ESTATÍSTICAS BÁSICAS - VAZÃO E NÍVEL - JANEIRO/2021

DAEE - DADOS FLUVIOMÉTRICOS - SUB-BACIAS ALTO TIETÊ			janeiro/2021					Tempo de Permanência (%) em:				
Sub-bacias	Nº	Posto Fluviométrico	Unid	Média	Máximo	Mínimo	Quant	Normal	Atenção	Alerta	Emerg	Extrav
Cabeceiras	168	Rio Tietê - Jd. Romano - São Paulo	Flu (m)	730,24	730,66	729,87	4.463	72,22%	27,8%			
Penha /Pinheiros	623	Rio Verde - Rua Cunha Porã (PMSP/IQ-02) - São Paulo	Flu (m)	742,03	745,58	741,91	4.464	99,7%	0,1%	0,0%	0,0%	0,1%
	346	Rio Tietê na Barragem da Penha Montante / Guarulhos	Flu (m)	721,67	722,32	720,01	4.447	100,00%				
	346	Rio Tietê na Barragem da Penha Montante / Guarulhos	Flu2 (m)	715,88	717,60	715,57	4.463					
	709	Córrego Paciência - Av Edu Chaves (PMSP/JT-03) - São Paulo	Flu (m)	730,85	733,15	730,75	4.464	99,04%	0,38%	0,29%	0,18%	0,11%
	591	Córrego Franquinho - Dom Hélder Câmara (PMSP/PE-02) - São Paulo	Flu (m)	737,33	741,80	737,22	4.464	99,87%	0,0%	0,00%	0,04%	0,09%
	589	Córrego Ponte Rasa - Rua Maria Leocadia (PMSP/PE-03) - São Paulo	Flu (m)	737,53	741,40	737,45	4.464	99,93%	0,00%	0,00%	0,02%	0,04%
	11	Rio Aricanduva-Av. Itaquera / São Paulo	Flu (m)	730,58	733,83	730,06	4.435	99,98%	0,02%			
	157	Rio Aricanduva (Foz) - Rua Alfredo Frazão / São Paulo	Flu (m)	723,42	729,88	723,18	4.463	99,98%	0,00%	0,00%	0,00%	0,02%
	283	Rio Tamanduateí - Vd. Pacheco Chaves /São Paulo	Flu (m)	722,30	726,82	721,92	4.464	100,00%				
	283	Rio Tamanduateí - Vd. Pacheco Chaves /São Paulo	Q (m³/s)	19,51	264,65	8,04	4.464					
	730	Córrego Saracura Av. 9 de Julho - São Paulo	Flu (m)	732,05	736,00	731,77	4.463	93,79%	0,00%	0,00%	0,00%	6,21%
	563	Córrego Ipiranga - Pç. Leonor Kaupa (PMSP/IP-02) - São Paulo	Flu (m)	745,83	748,95	745,67	4.463	99,64%	0,18%	0,09%	0,02%	0,07%
	275	Córrego Ipiranga -Rua Coronel Diogo / São Paulo	Flu (m)	727,40	732,42	727,28	4.463	99,89%	0,04%	0,00%	0,02%	0,04%
	275	Córrego Ipiranga -Rua Coronel Diogo / São Paulo	Q (m³/s)	0,67	114,12	0,25	4.463					
	6	Rio Tietê - Ponte do Limão / São Paulo	Flu (m)	715,27	718,16	714,56	4.439	100,00%				
	6	Rio Tietê - Ponte do Limão / São Paulo	Q (m³/s)	145,60	466,81	92,06	4.439					
	405	Córrego Mandaqui - Rua Zilda (PMSP/CV-03) / São Paulo	Flu (m)	722,35	726,49	722,27	4.463	99,78%	0,1%	0,07%	0,00%	0,07%
	633	Córrego Perus - Pç Inácio Dias (PMSP/PR-02) - São Paulo	Flu (m)	732,92	738,28	732,79	4.445	99,64%	0,2%	0,07%	0,04%	0,04%
	1000853	Córrego Morro do S - Capão Redondo (PMSP/CL-01)/ São Paulo	Flu (m)	750,92	753,32	750,78	4.463	98,63%	0,7%	0,45%	0,11%	0,13%
	277	Rio Pinheiros - Ponte Cid. Universitária / São Paulo	Flu (m)	716,12	717,65	715,71	4.463	100,00%				
1000360	Córrego Pirajuçara - Extra Taboão / São Paulo	Flu (m)	732,58	734,63	732,16	4.464	98,92%	1,1%				
1000847	Rio Tietê - Barragem Móvel Montante / São Paulo	Flu (m)	714,82	716,69	714,33	4.462	100,00%					
1000847	Rio Tietê - Barragem Móvel Montante / São Paulo	Flu2 (m)	714,30	716,74	713,14	4.465						
Pinheiros / Pirapora	1000817	Ribeirão Vermelho - Anhanguera / São Paulo	Flu (m)	727,36	729,07	727,24	4.462	100,00%				
Juqueri / Cantareira	237	Rio Juqueri / Santana do Parnaíba	Flu (m)	695,07	696,50	694,39	4.464	100,00%				
	280	Córrego Oratório-Vila Prudente / São Paulo	Flu (m)	735,27	737,41	735,17	4.464	100,00%				
Billings / Tamanduateí	1000430	Ribeirão dos Couros - Ford / São B. do Campo	Flu (m)	3,25	6,37	3,01	4.436	95,36%	2,8%	1,49%	0,38%	
	1000839	Ribeirão dos Meninos - Clube São José / São Caetano	Flu (m)	736,92	739,87	736,61	4.462	98,52%	0,74%	0,56%	0,18%	

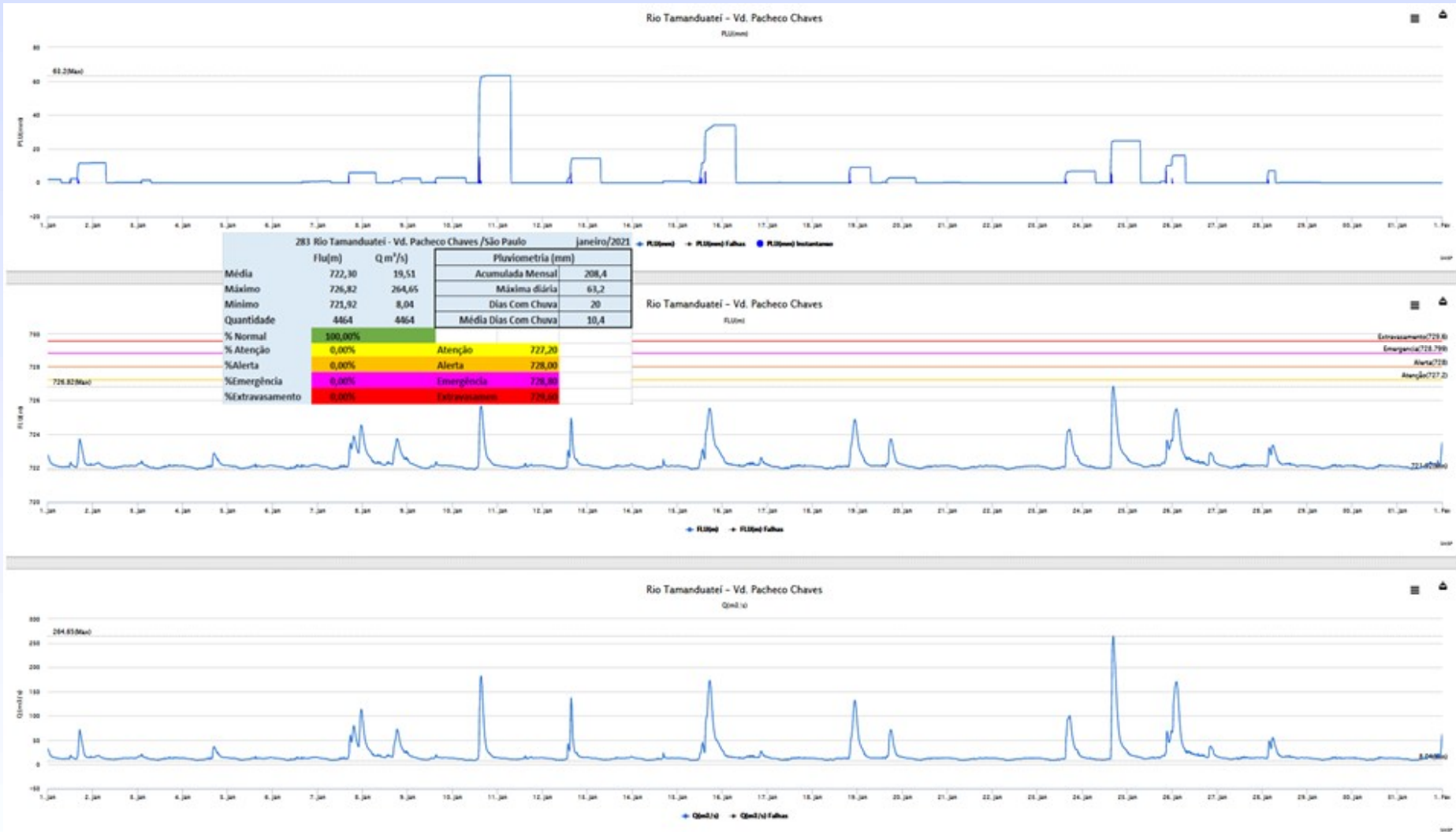
HIDROGRAMA POSTO TELEMÉTRICO RIO TIETÊ - JAN/2021



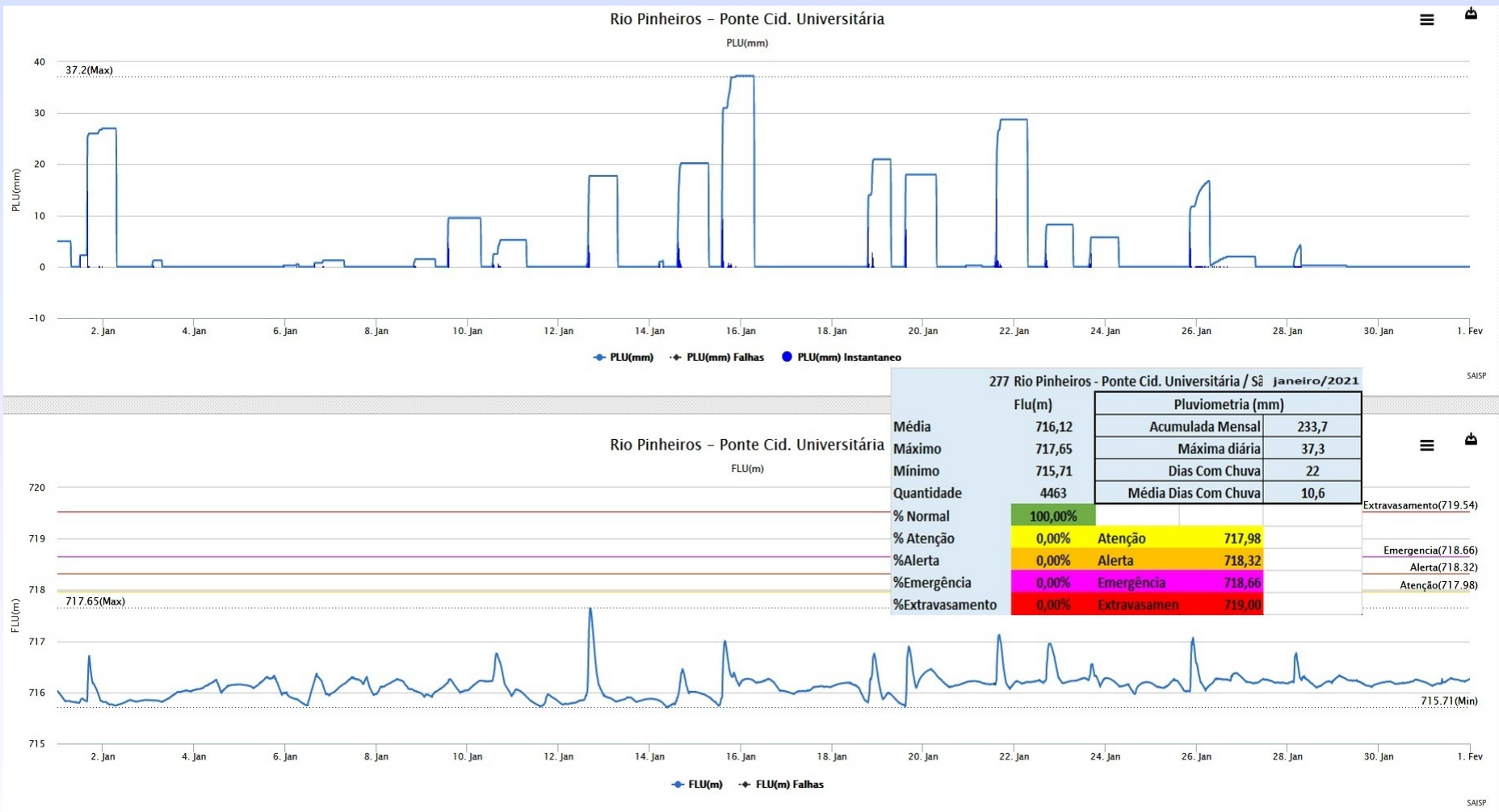
HIDROGRAMA POSTO TELEMÉTRICO RIO TIETÊ (PENHA) - JAN/2021



HIDROGRAMA POSTO TELEMÉTRICO RIO TAMANDUATEÍ - JAN/2021



HIDROGRAMA POSTO TELEMÉTRICO RIO PINHEIROS (CID.UNIVER.) - JAN/2021



HIDROGRAMA POSTO TELEMÉTRICO RIO JUQUERI - JAN/2021

