

MONITORAMENTO HIDROLÓGICO BOLETIM CHUVA - VAZÃO

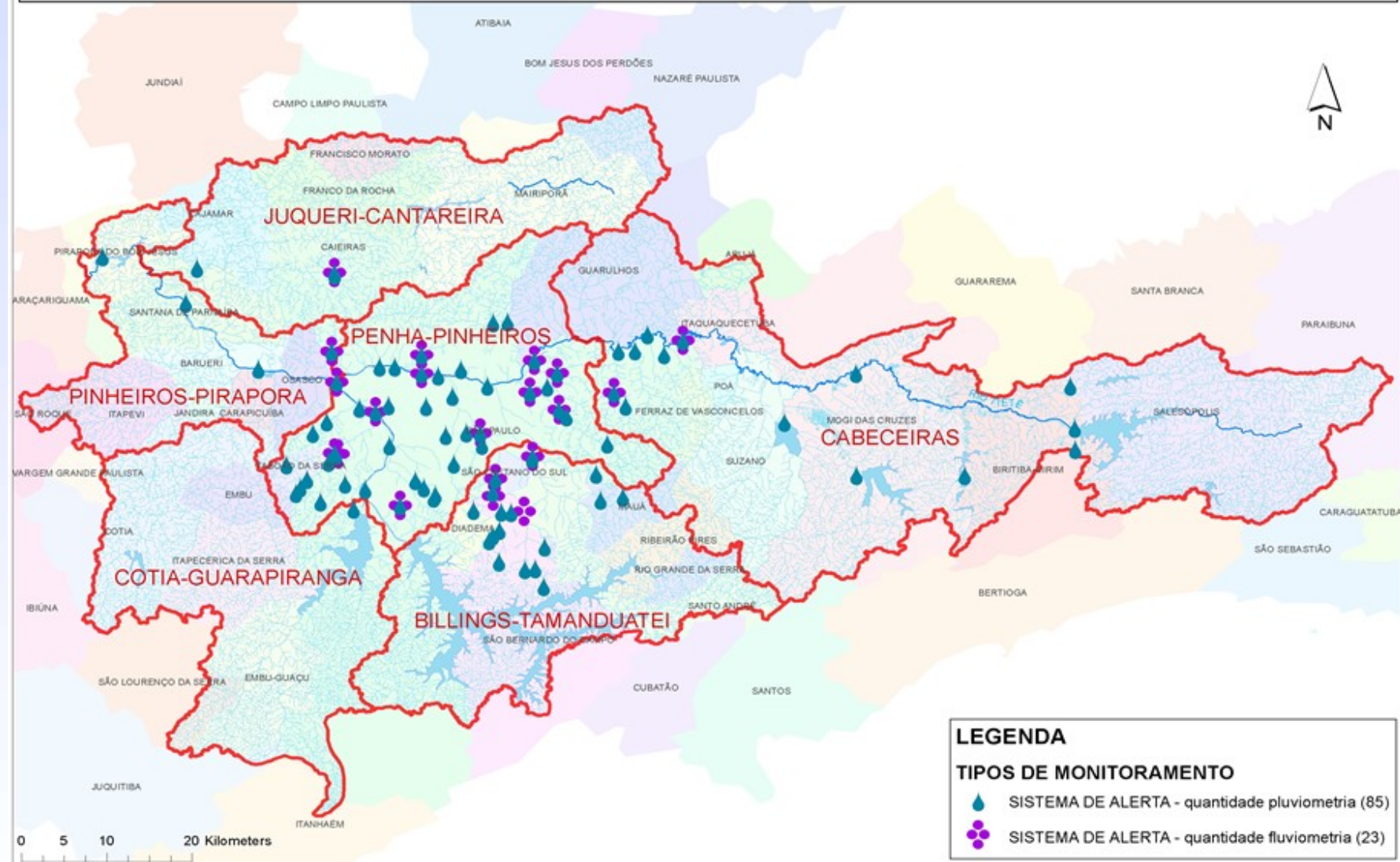
Bacia Hidrográfica do Alto Tietê (CBH-AT)

Setembro 2020



Localização dos Pontos de Monitoramento

MAPA SISTEMA DE MONITORAMENTO DE ALERTA DA BACIA HIDROGRÁFICA DO ALTO TIETÊ



DADOS PLUVIOMÉTRICOS SUB-BACIAS ALTO TIETÊ

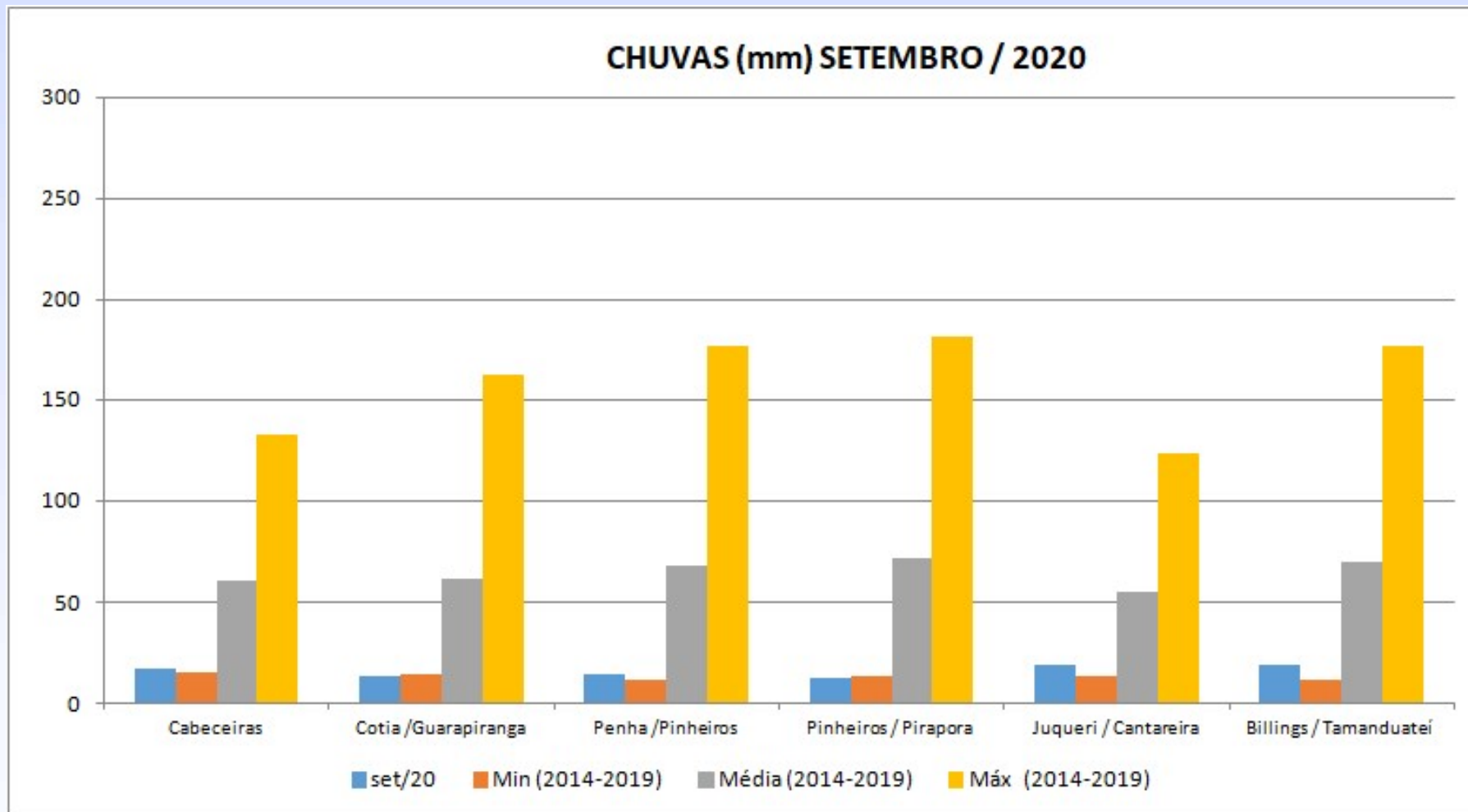
PLUVIOMETRIA - ALTO TIÊTE



CHUVA - SETEMBRO / 2020 (mm)

SUB-BACIA	Acumulado mês	Mín. Setembro (2014 a 2019)	Média Setembro (2014 a 2019)	Máx. Setembro (2014 a 2019)
Cabeceiras	17	15	61	133
Cotia/Guarapiranga	14	14	62	163
Penha/Pinheiros	14	11	68	177
Pinheiros/Pirapora	12	13	72	182
Juqueri/Cantareira	19	13	55	124
Billings/Tamanduateí	19	11	69	177

PLUVIOMETRIA - ALTO TIÊTE

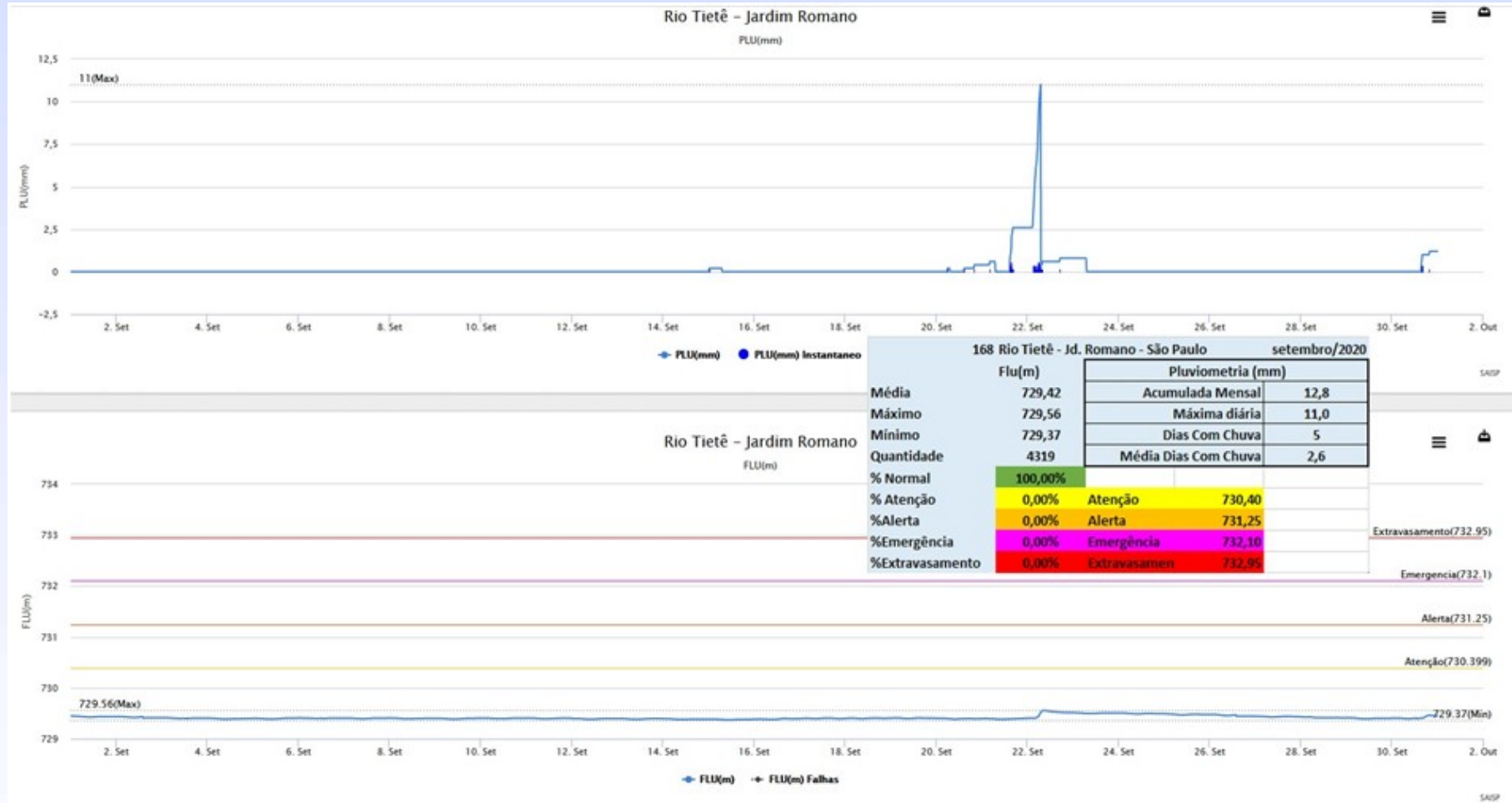


DADOS FLUVIOMÉTRICOS PRINCIPAIS PONTOS DO SISTEMA DE ALERTA/INUNDAÇÃO

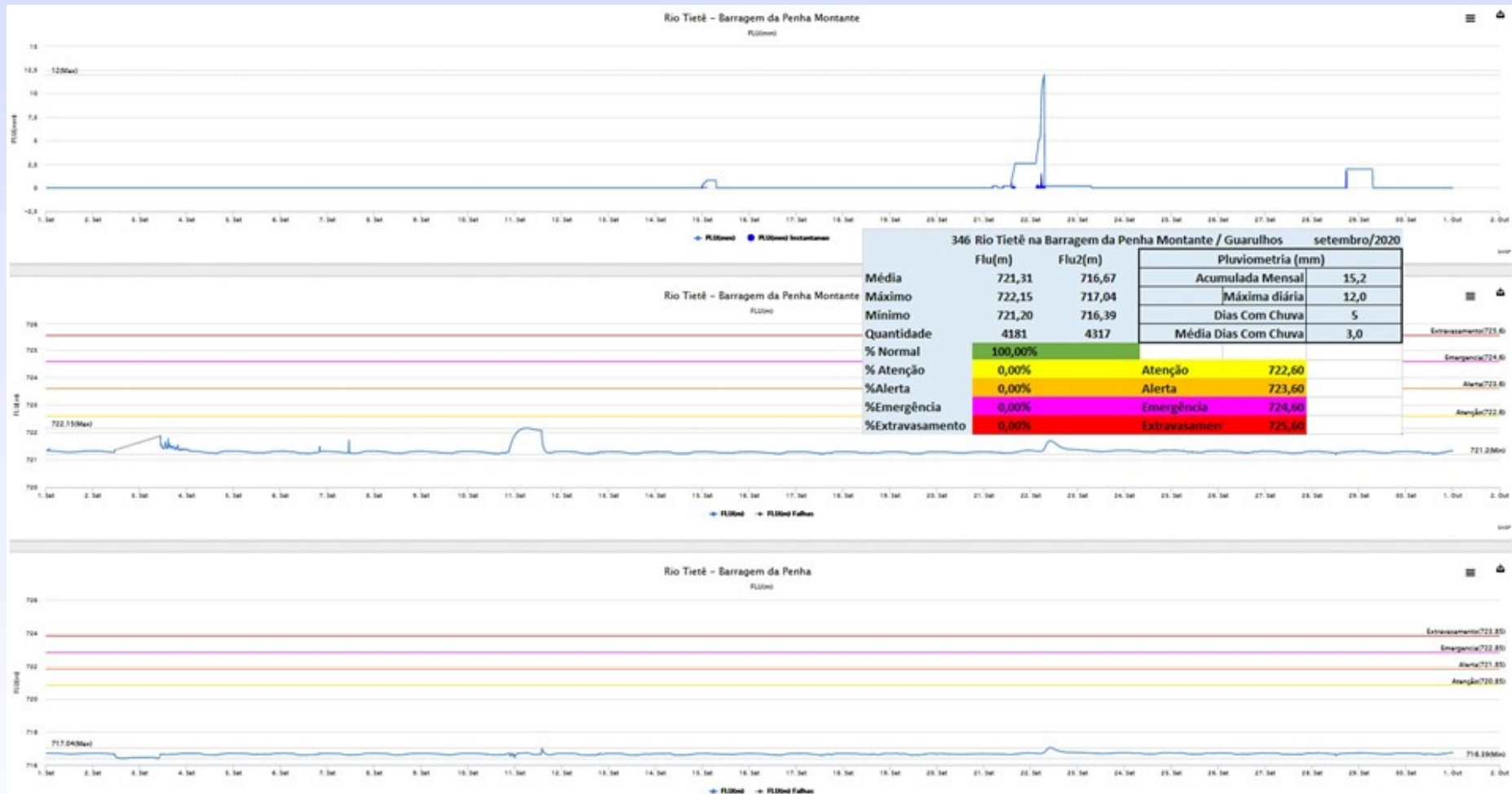
ESTATÍSTICAS BÁSICAS - VAZÃO E NÍVEL - SETEMBRO/2020

DAEE - DADOS FLUVIOMÉTRICOS - SUB-BACIAS ALTO TIETÊ			setembro/2020					Tempo de Permanência (%) em:				
Sub-bacias	Nº	Posto Fluviométrico	Unid	Média	Máximo	Mínimo	Quant	Normal	Atenção	Alerta	Emerg	Extrav
Cabeceiras	168	Rio Tietê - Jd. Romano - São Paulo	Flu (m)	729,42	729,56	729,37	4.319	100,00%				
Penha /Pinheiros	346	Rio Tietê na Barragem da Penha Montante / Guarulhos	Flu (m)	721,31	722,15	721,20	4.181	100,00%				
	346	Rio Tietê na Barragem da Penha Montante / Guarulhos	Flu2 (m)	716,67	717,04	716,39	4.317					
	11	Rio Aricanduva-Av. Itaquera / São Paulo	Flu (m)	730,84	732,17	729,99	4.289	100,00%				
	283	Rio Tamanduateí - Vd. Pacheco Chaves /São Paulo	Flu (m)	722,11	724,15	721,92	4.321	100,00%				
	283	Rio Tamanduateí - Vd. Pacheco Chaves /São Paulo	Q (m³/s)	12,57	92,80	8,15	4.321					
	6	Rio Tietê - Ponte do Limão / São Paulo	Flu (m)	714,62	715,93	714,26	4.300	100,00%				
	6	Rio Tietê - Ponte do Limão / São Paulo	Q (m³/s)	96,30	196,05	74,97	4.300					
	405	Córrego Mandaqui - Rua Zilda (PMSP/CV-03) / São Paulo	Flu (m)	722,33	722,75	722,24	4.321	100,00%				
	277	Rio Pinheiros - Ponte Cid. Universitária / São Paulo	Flu (m)	716,09	716,72	715,79	4.321	100,00%				
	1000360	Córrego Pirajuçara - Extra Taboão / São Paulo	Flu (m)	732,45	733,22	732,05	4.317	100,00%				
	1000847	Rio Tietê - Barragem Móvel Montante / São Paulo	Flu (m)	714,69	715,99	714,34	4.319	100,00%				
	1000847	Rio Tietê - Barragem Móvel Montante / São Paulo	Flu2 (m)	713,27	715,05	712,55	4.319					
	Pinheiros / Pirapora	1000817	Ribeirão Vermelho - Anhanguera / São Paulo	Flu (m)	727,26	727,63	727,22	4.318	100,00%			
Juqueri / Cantareira	237	Rio Juqueri / Santana do Parnaíba	Flu (m)	694,30	695,39	694,04	4.318	100,00%				
Billings / Tamanduateí	280	Córrego Oratório-Vila Prudente / São Paulo	Flu (m)	735,16	735,97	735,07	4.309	100,00%				
	1000430	Ribeirão dos Couros - Ford / São B. do Campo	Flu (m)	3,11	4,91	2,99	4.316	99,54%	0,4%	0,09%		
	1000839	Ribeirão dos Meninos - Clube São José / São Caetano	Flu (m)	736,77	738,49	736,60	4.312	100,00%				

HIDROGRAMA POSTO TELEMÉTRICO RIO TIETÊ – SETEMBRO/2020



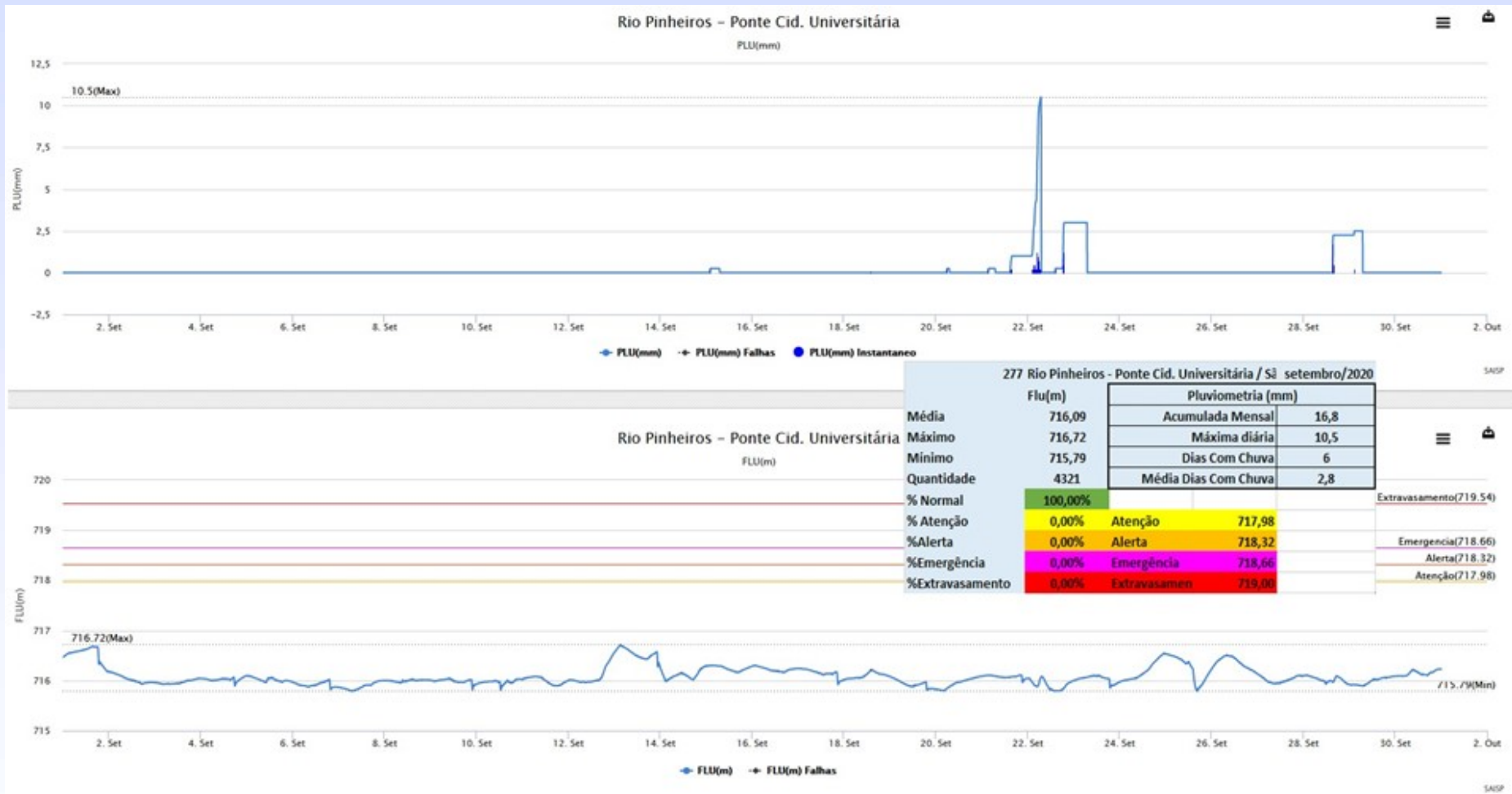
HIDROGRAMA POSTO TELEMÉTRICO RIO TIETÊ (PENHA) - SETEMBRO/2020



HIDROGRAMA POSTO TELEMÉTRICO RIO TAMANDUATEÍ - SETEMBRO/2020



HIDROGRAMA POSTO TELEMÉTRICO RIO PINHEIROS (CID.UNIVER.) - SETEMBRO/2020



HIDROGRAMA POSTO TELEMÉTRICO RIO JUQUERI - SETEMBRO/2020

