

MONITORAMENTO HIDROLÓGICO BOLETIM CHUVA - VAZÃO

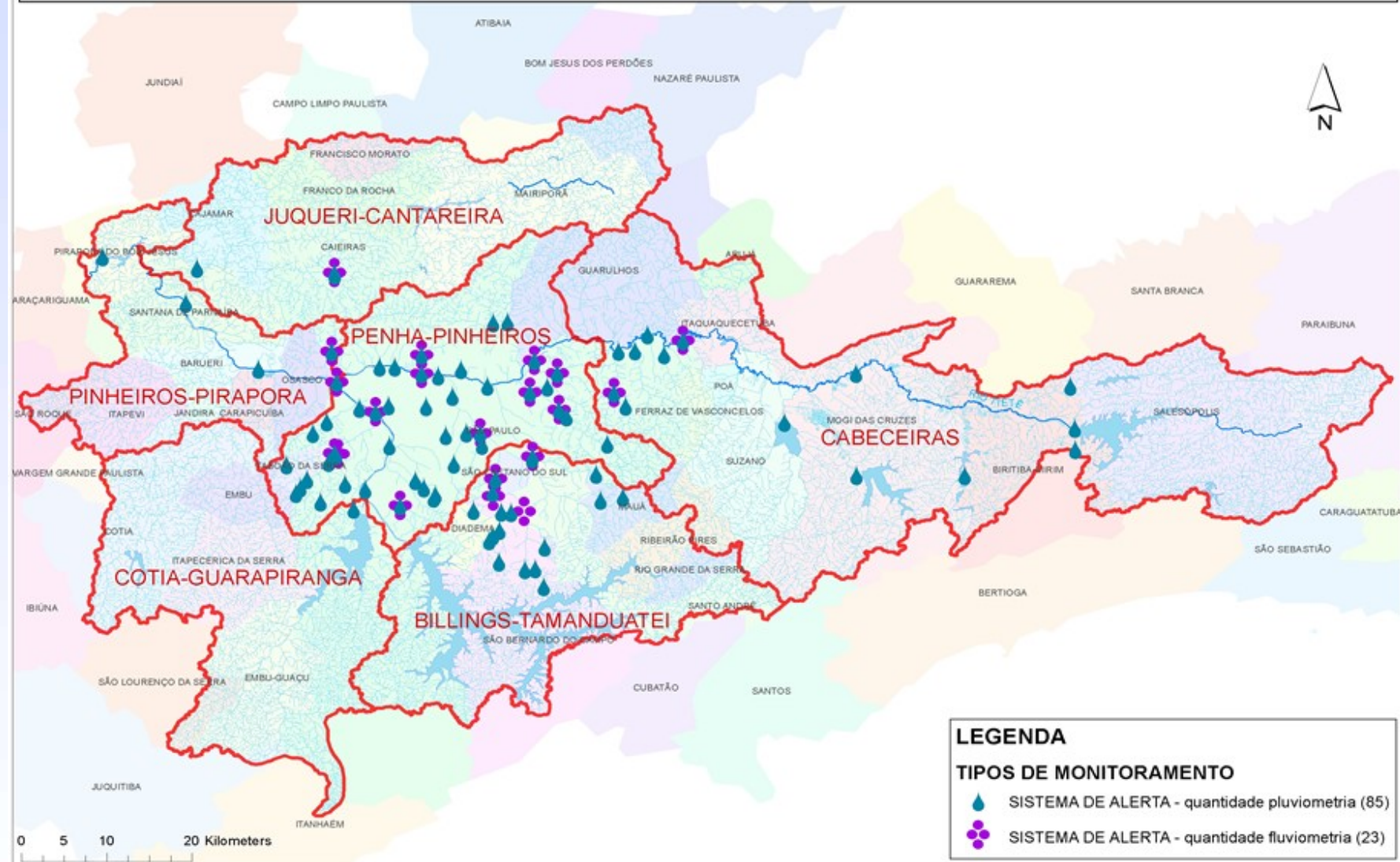
Bacia Hidrográfica do Alto Tietê (CBH-AT)

Agosto 2020



Localização dos Pontos de Monitoramento

MAPA SISTEMA DE MONITORAMENTO DE ALERTA DA BACIA HIDROGRÁFICA DO ALTO TIETÊ



DADOS PLUVIOMÉTRICOS SUB-BACIAS ALTO TIETÊ

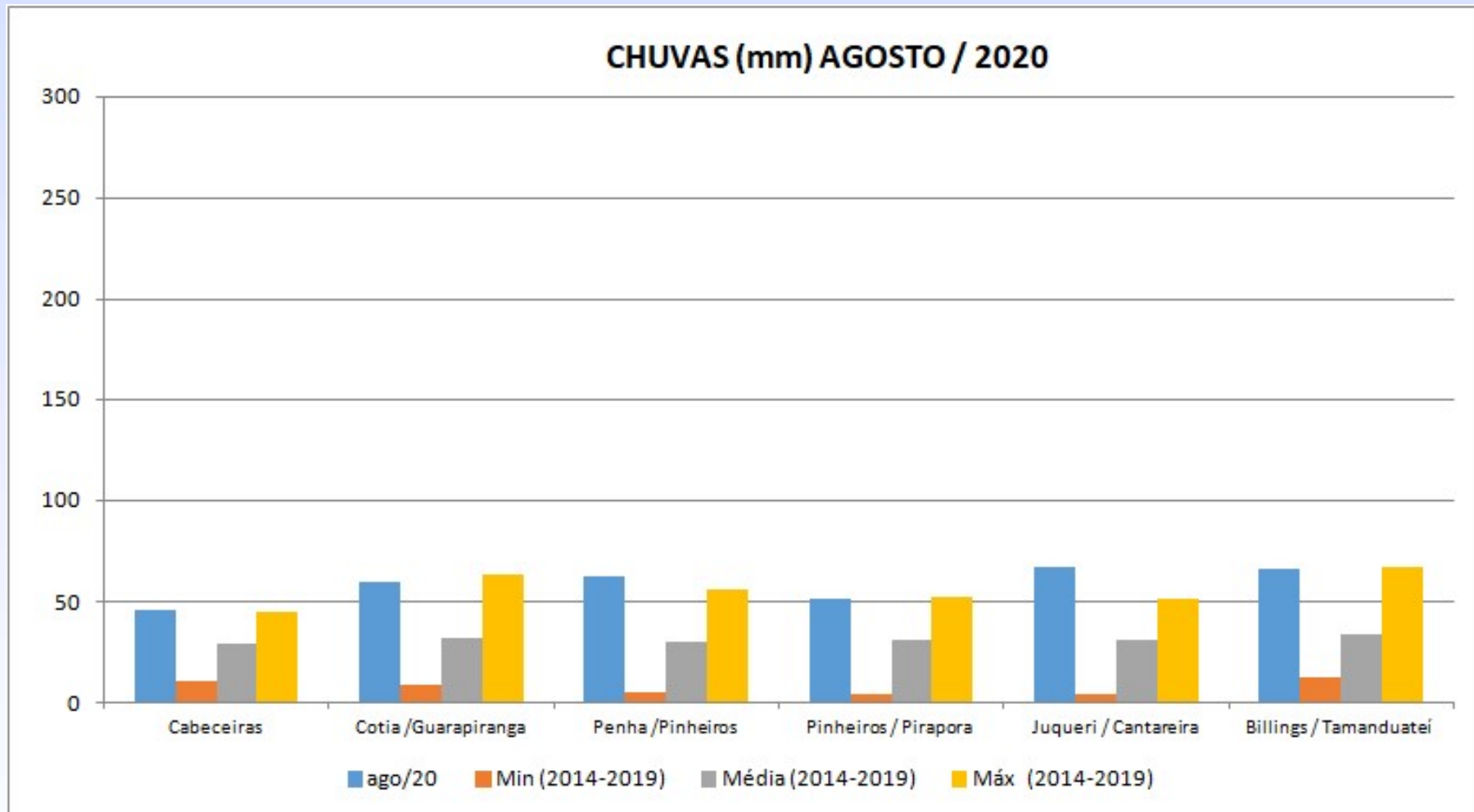
PLUVIOMETRIA - ALTO TIÊTE



CHUVA - AGOSTO / 2020 (mm)

SUB-BACIA	Acumulado mês	Mín. Agosto (2014 a 2019)	Média Agosto (2014 a 2019)	Máx. Agosto (2014 a 2019)
Cabeceiras	46	11	29	45
Cotia/Guarapiranga	59	9	32	64
Penha/Pinheiros	62	5	30	56
Pinheiros/Pirapora	52	4	31	52
Juqueri/Cantareira	67	4	31	51
Billings/Tamanduateí	66	12	33	67

PLUVIOMETRIA - ALTO TIÊTE

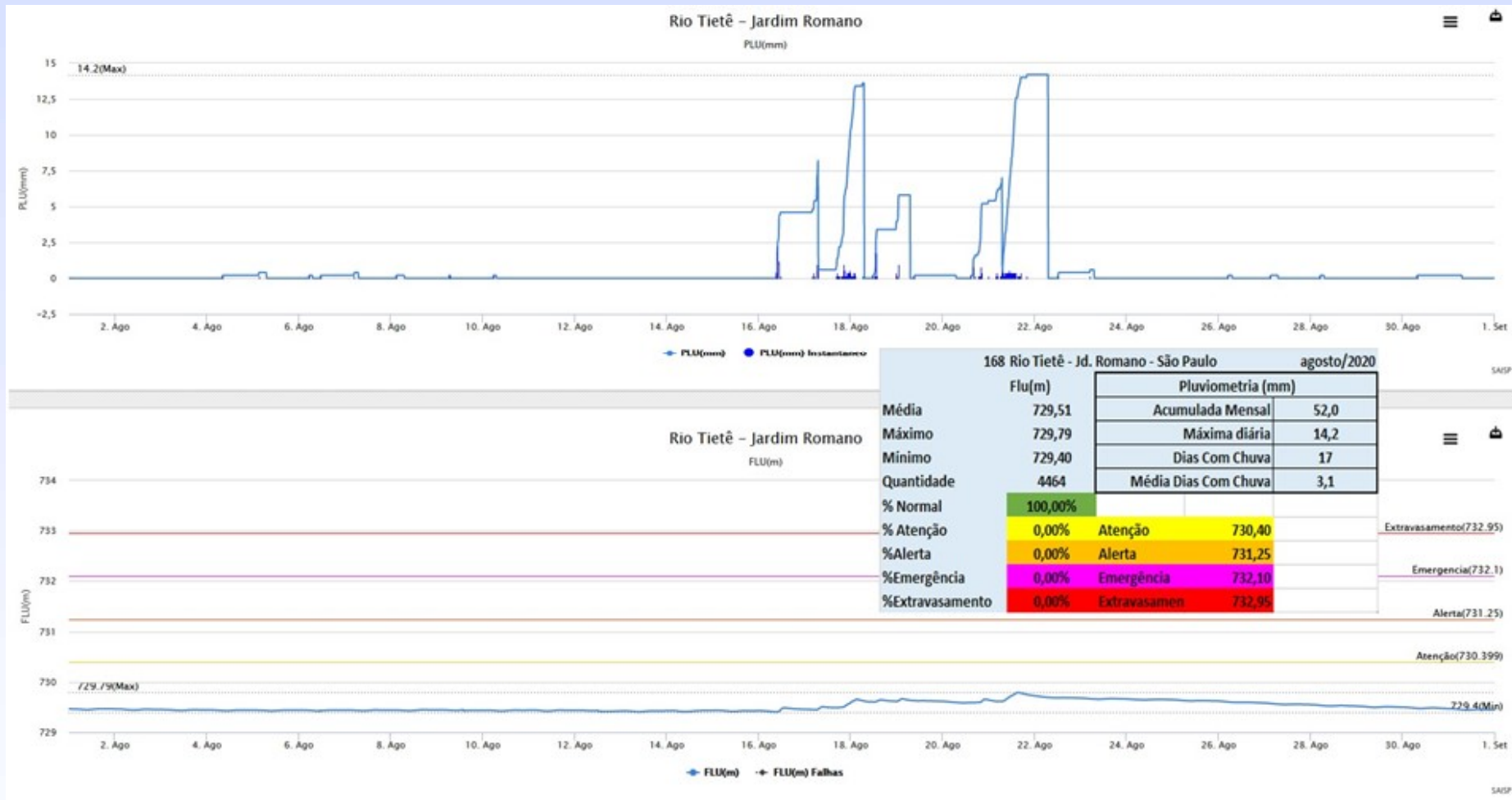


DADOS FLUVIOMÉTRICOS PRINCIPAIS PONTOS DO SISTEMA DE ALERTA/INUNDAÇÃO

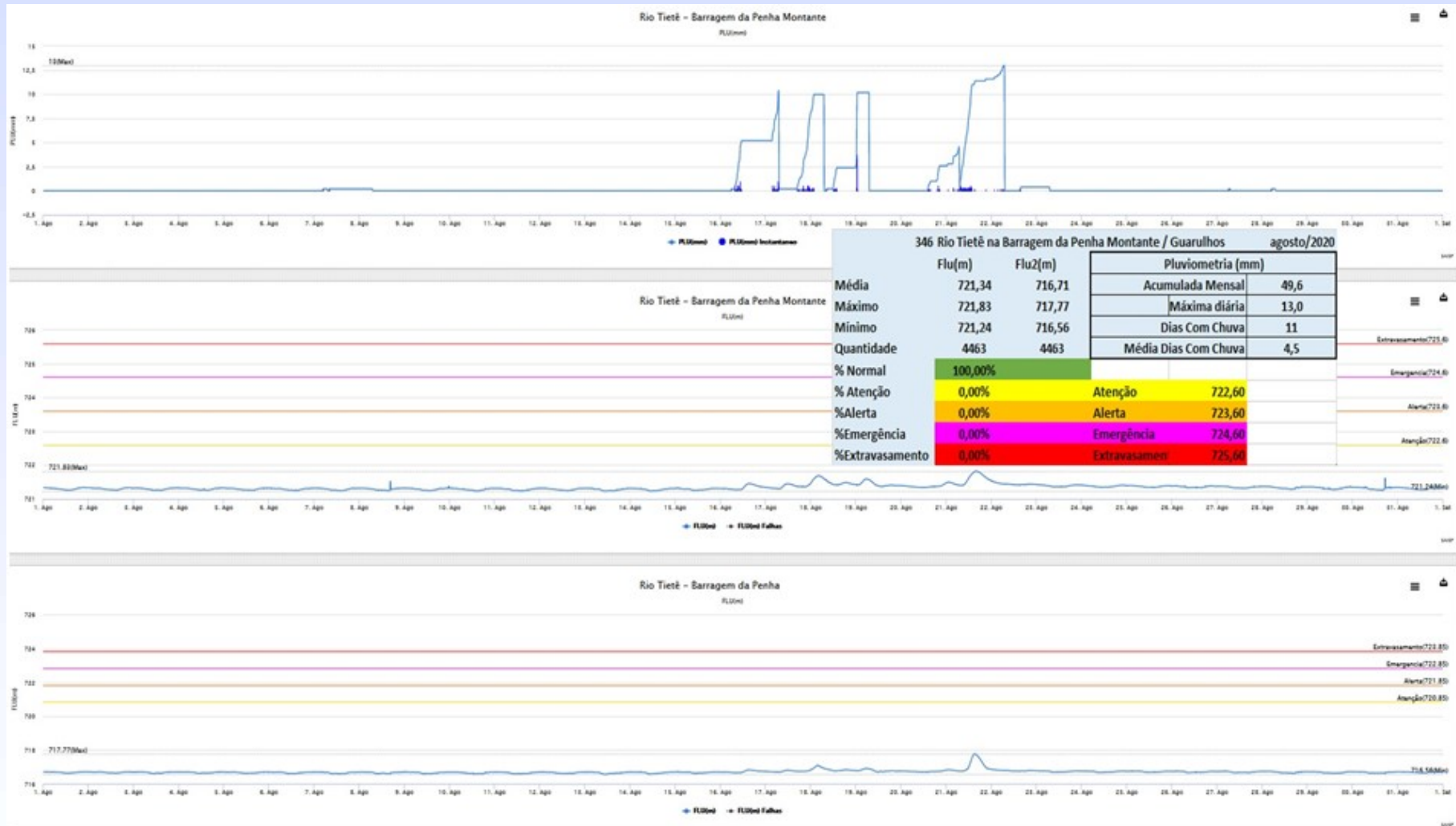
ESTATÍSTICAS BÁSICAS - VAZÃO E NÍVEL - AGOSTO/2020

DAEE - DADOS FLUVIOMÉTRICOS - SUB-BACIAS ALTO TIETÊ			agosto/2020					Tempo de Permanência (%) em:				
Sub-bacias	Nº	Posto Fluviométrico	Unid	Média	Máximo	Mínimo	Quant	Normal	Atenção	Alerta	Emerg	Extrav
Cabeceiras	168	Rio Tietê - Jd. Romano - São Paulo	Flu (m)	729,51	729,79	729,40	4.464	100,00%				
Penha /Pinheiros	346	Rio Tietê na Barragem da Penha Montante / Guarulhos	Flu (m)	721,34	721,83	721,24	4.463	100,00%				
	346	Rio Tietê na Barragem da Penha Montante / Guarulhos	Flu2 (m)	716,71	717,77	716,56	4.463					
	11	Rio Aricanduva-Av. Itaquera / São Paulo	Flu (m)	730,71	732,19	730,11	4.458	100,00%				
	283	Rio Tamanduateí - Vd. Pacheco Chaves /São Paulo	Flu (m)	722,18	724,35	721,92	4.461	100,00%				
	283	Rio Tamanduateí - Vd. Pacheco Chaves /São Paulo	Q (m³/s)	14,97	102,97	8,00	4.460					
	6	Rio Tietê - Ponte do Limão / São Paulo	Flu (m)	714,84	716,55	714,36	4.465	100,00%				
	6	Rio Tietê - Ponte do Limão / São Paulo	Q (m³/s)	111,18	258,56	80,21	4.465					
	405	Córrego Mandaqui - Rua Zilda (PMSP/CV-03) / São Paulo	Flu (m)	722,34	723,15	722,26	4.464	100,00%				
	277	Rio Pinheiros - Ponte Cid. Universitária / São Paulo	Flu (m)	715,88	717,11	715,50	4.099	100,00%				
	1000360	Córrego Pirajuçara - Extra Taboão / São Paulo	Flu (m)	732,48	733,99	732,12	4.464	99,98%	0,02%			
	1000847	Rio Tietê - Barragem Móvel Montante / São Paulo	Flu (m)	714,83	715,97	714,26	4.460	100,00%				
	1000847	Rio Tietê - Barragem Móvel Montante / São Paulo	Flu2 (m)	713,47	715,36	712,25	4.465					
	Pinheiros / Pirapora	1000817	Ribeirão Vermelho - Anhanguera / São Paulo	Flu (m)	727,27	727,78	727,23	4.463	100,00%			
Juqueri / Cantareira	237	Rio Juqueri / Santana do Parnaíba	Flu (m)	694,48	695,77	694,08	4.463	100,00%				
Billings / Tamanduateí	280	Córrego Oratório-Vila Prudente / São Paulo	Flu (m)	735,22	735,99	735,10	4.458	100,00%				
	1000430	Ribeirão dos Couros - Ford / São B. do Campo	Flu (m)	3,16	5,18	2,99	4.463	97,67%	2,0%	0,36%		
	1000839	Ribeirão dos Meninos - Clube São José / São Caetano	Flu (m)	736,82	738,69	736,58	4.460	100,00%				

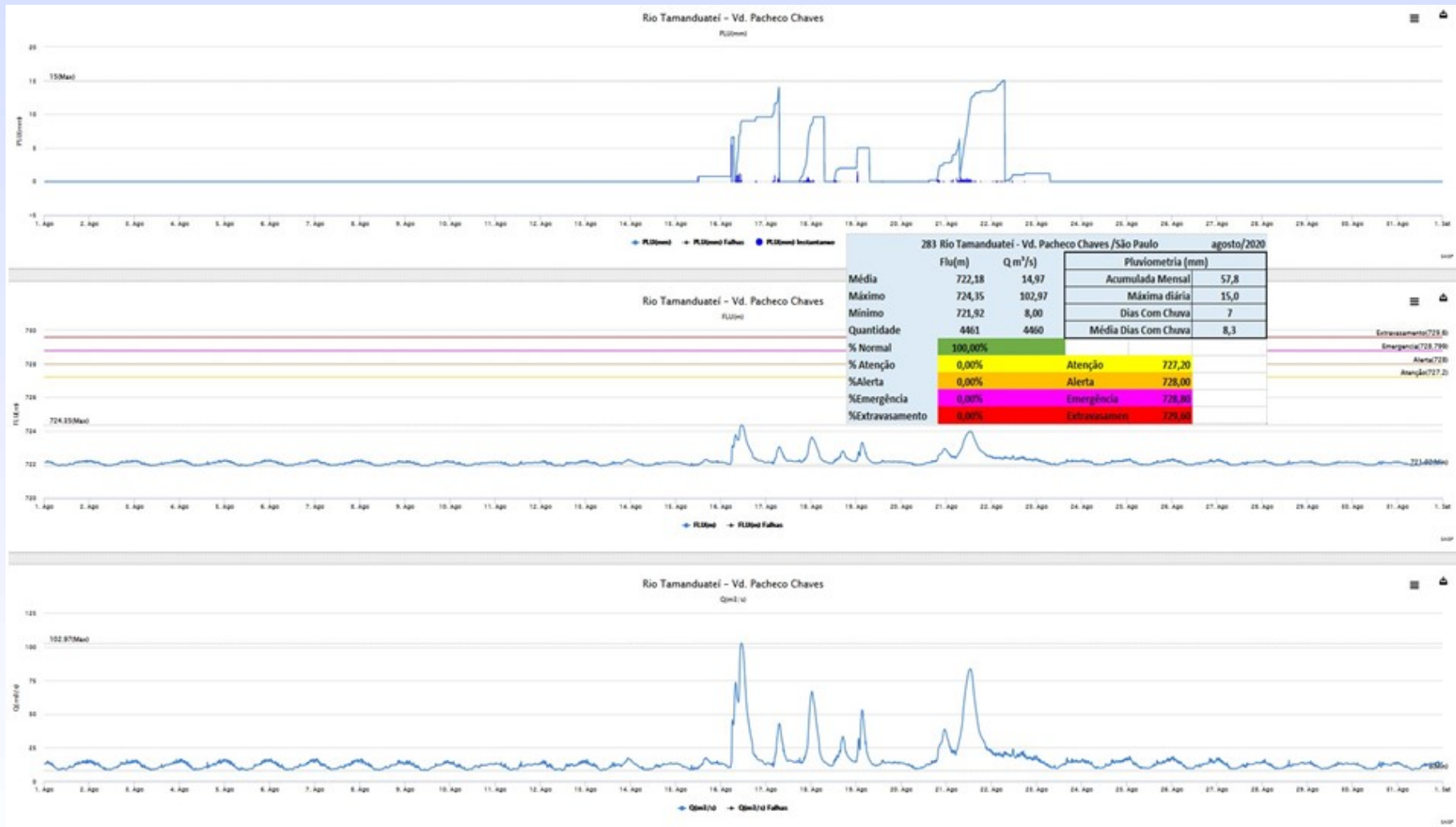
HIDROGRAMA POSTO TELEMÉTRICO RIO TIETÊ – AGOSTO/2020



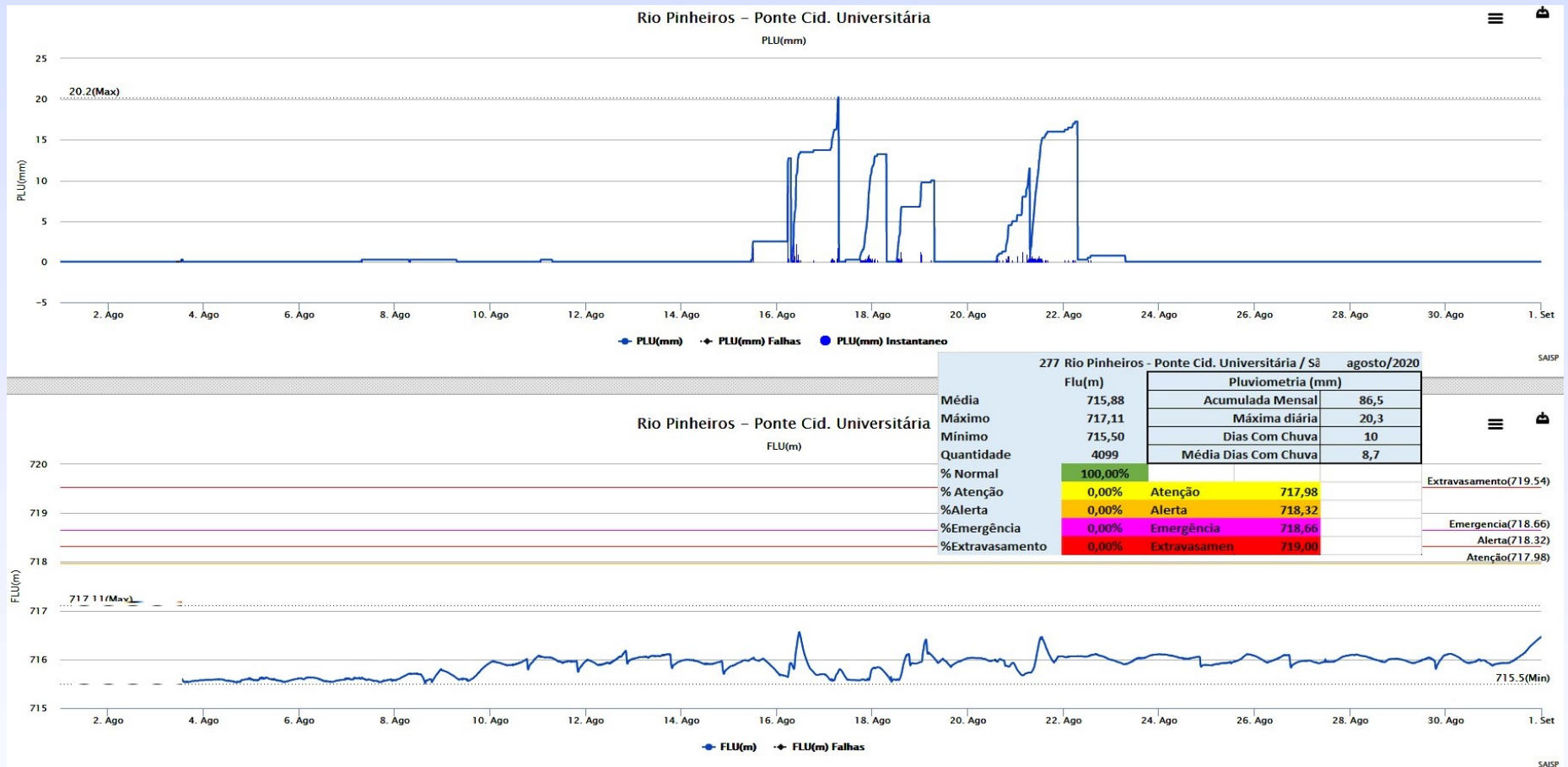
HIDROGRAMA POSTO TELEMÉTRICO RIO TIETÊ (PENHA) - AGOSTO/2020



HIDROGRAMA POSTO TELEMÉTRICO RIO TAMANDUATEÍ - AGOSTO/2020



HIDROGRAMA POSTO TELEMÉTRICO RIO PINHEIROS (CID.UNIVER.) - AGOSTO/2020



HIDROGRAMA POSTO TELEMÉTRICO RIO JUQUERI - AGOSTO/2020

