

MONITORAMENTO HIDROLÓGICO BOLETIM CHUVA - VAZÃO

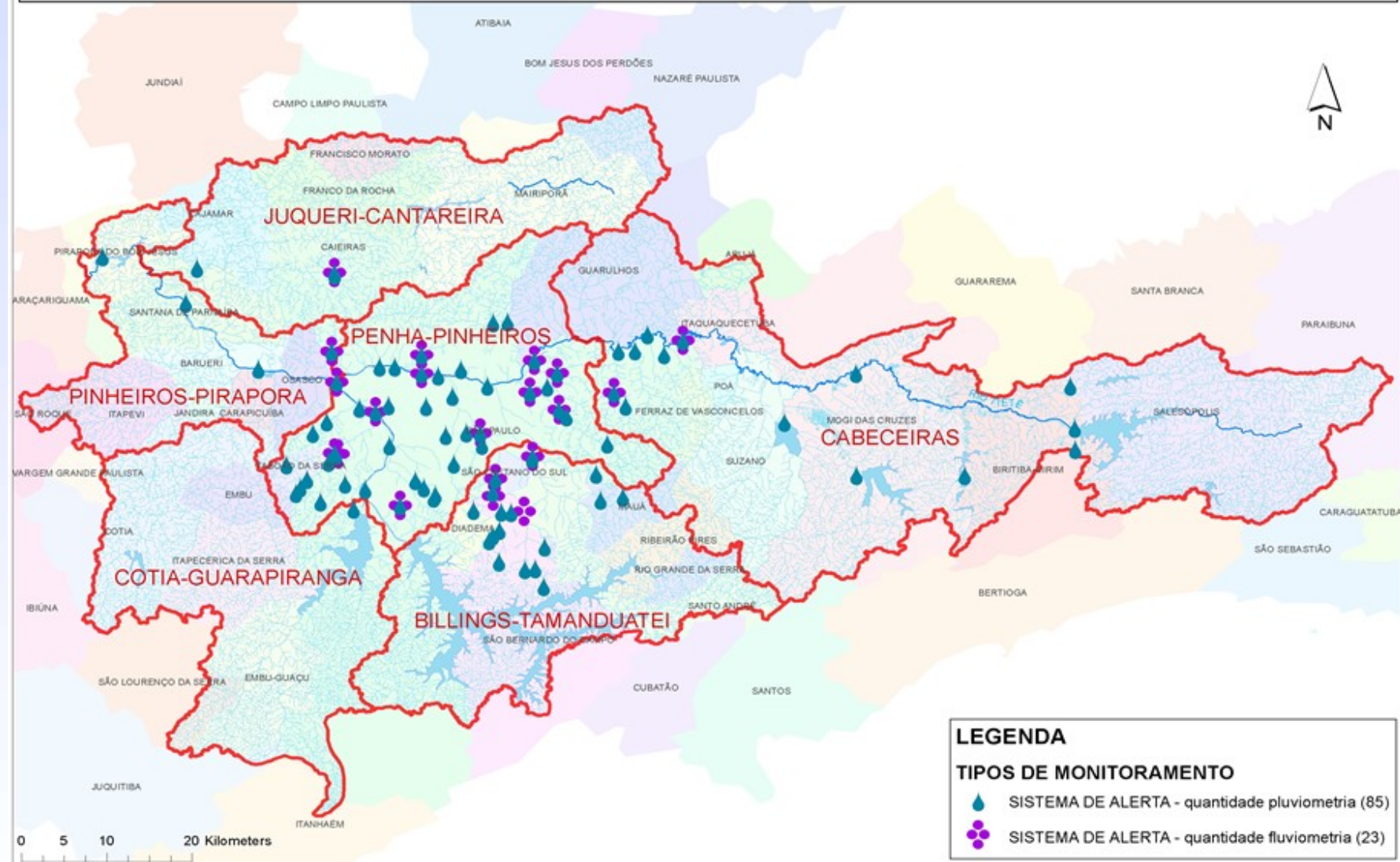
Bacia Hidrográfica do Alto Tietê (CBH-AT)

Maio 2020



Localização dos Pontos de Monitoramento

MAPA SISTEMA DE MONITORAMENTO DE ALERTA DA BACIA HIDROGRÁFICA DO ALTO TIETÊ



DADOS PLUVIOMÉTRICOS SUB-BACIAS ALTO TIETÊ

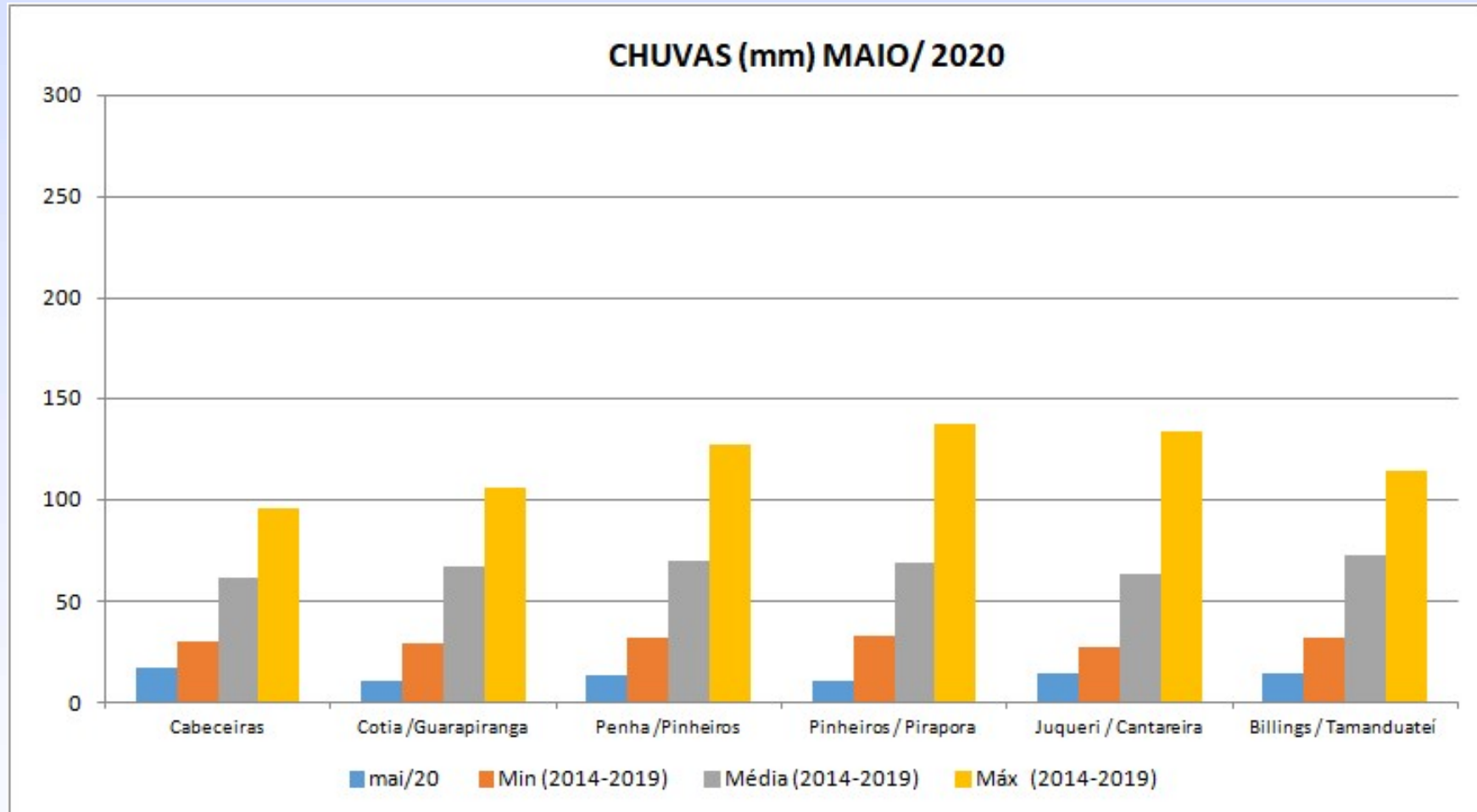
PLUVIOMETRIA - ALTO TIÊTE



CHUVA - MAIO / 2020 (mm)

SUB-BACIA	Acumulado mês	Mín. Maio (2014 a 2019)	Média Maio (2014 a 2019)	Máx. Maio (2014 a 2019)
Cabeceiras	17	30	62	96
Cotia/Guarapiranga	11	30	67	106
Penha/Pinheiros	13	32	70	127
Pinheiros/Pirapora	10	32	69	137
Juqueri/Cantareira	14	27	63	133
Billings/Tamanduateí	14	32	73	114

PLUVIOMETRIA - ALTO TIÊTE

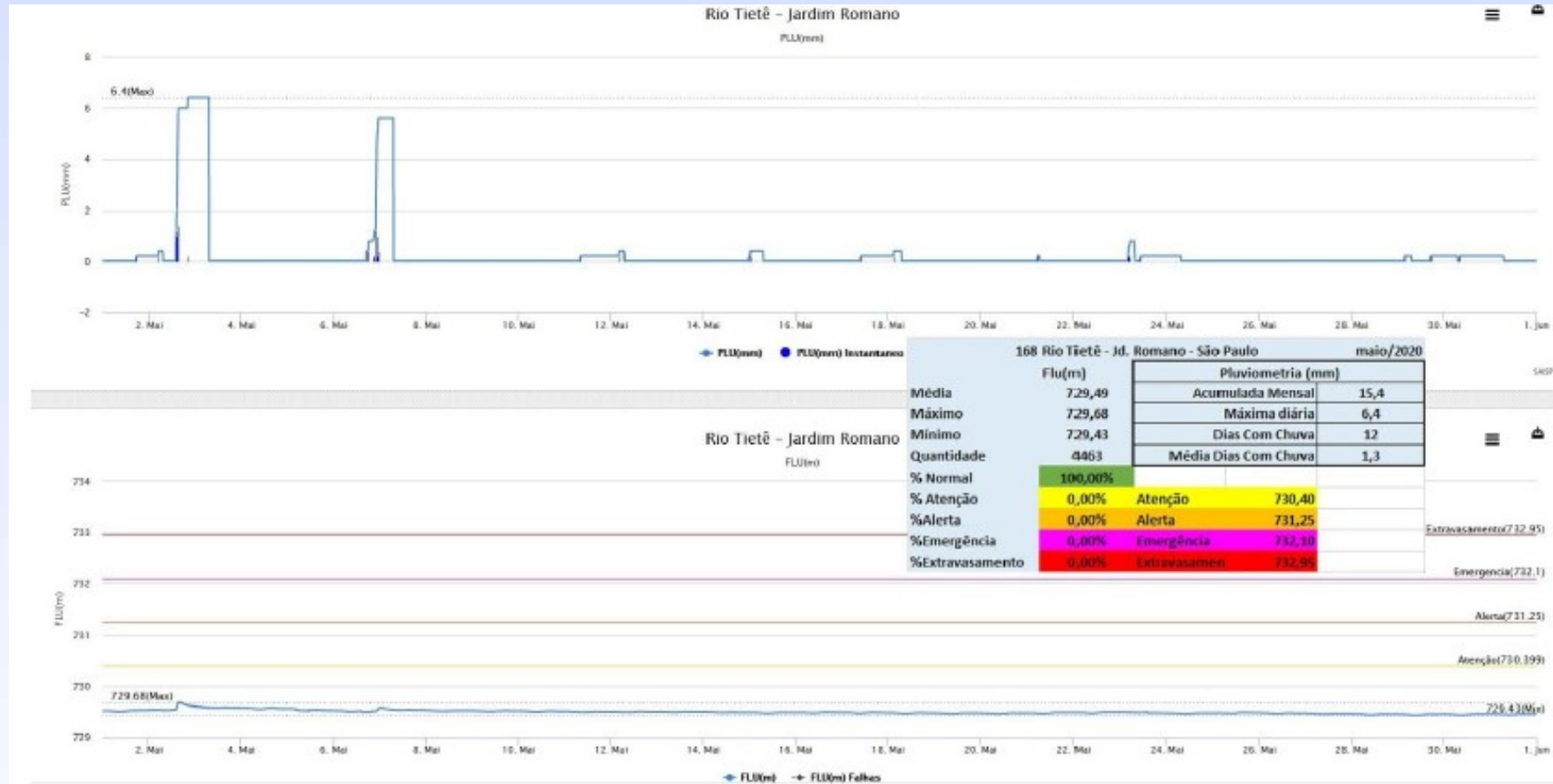


DADOS FLUVIOMÉTRICOS PRINCIPAIS PONTOS DO SISTEMA DE ALERTA/INUNDAÇÃO

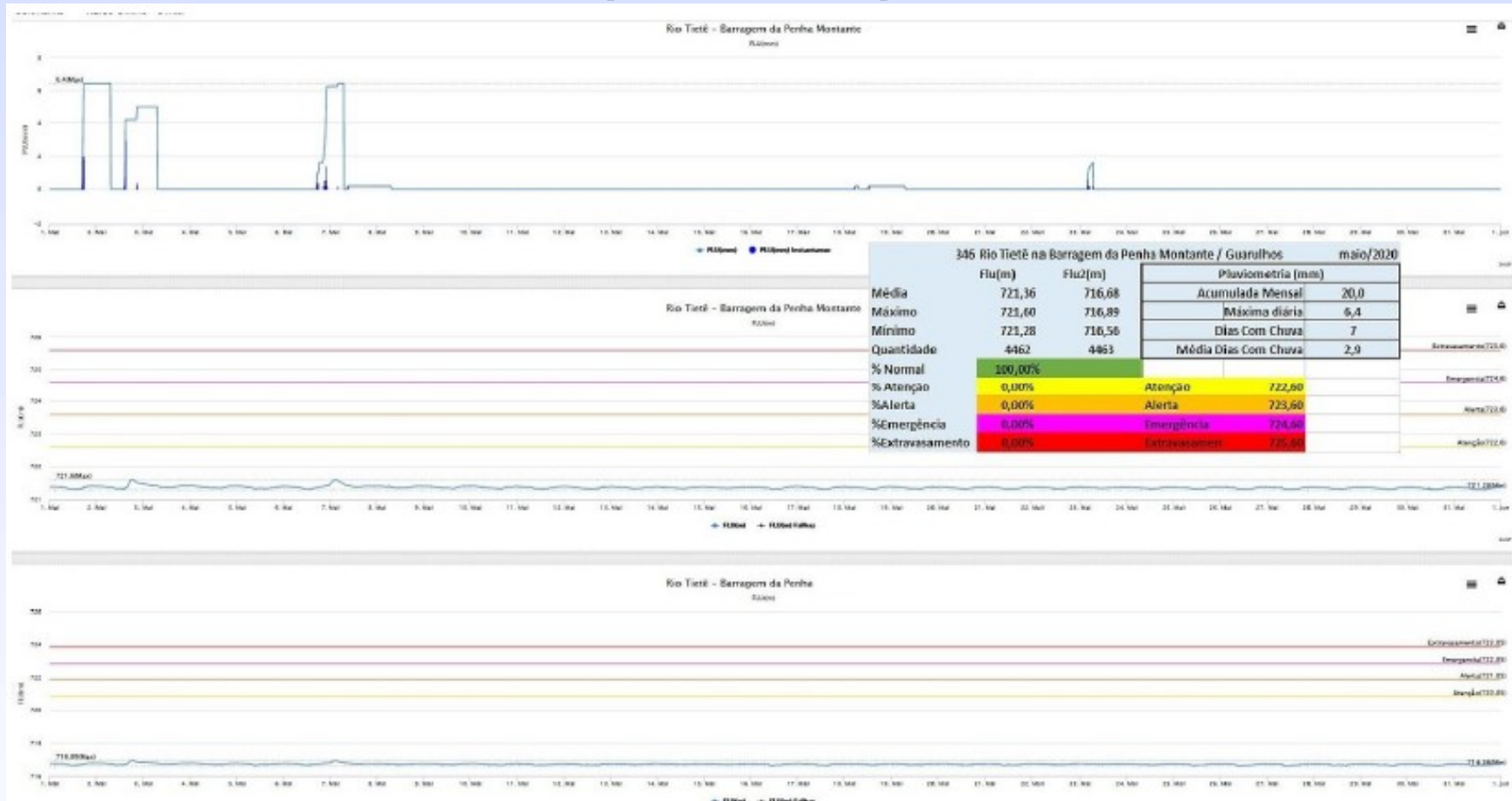
ESTATÍSTICAS BÁSICAS - VAZÃO E NÍVEL - MAIO/2020

DAEE - DADOS FLUVIOMÉTRICOS - SUB-BACIAS ALTO TIETÊ			maio/2020					Tempo de Permanência (%) em:				
Sub-bacias	Nº	Posto Fluviométrico	Unid	Média	Máximo	Mínimo	Quant	Normal	Atenção	Alerta	Emerg	Extrav
Cabeceiras	168	Rio Tietê - Jd. Romano - São Paulo	Flu (m)	729,49	729,68	729,43	4.463	100,00%				
Penha /Pinheiros	346	Rio Tietê na Barragem da Penha Montante / Guarulhos	Flu (m)	721,36	721,60	721,28	4.462	100,00%				
	346	Rio Tietê na Barragem da Penha Montante / Guarulhos	Flu2 (m)	716,68	716,89	716,56	4.463					
	11	Rio Aricanduva-Av. Itaquera / São Paulo	Flu (m)	730,47	731,38	730,18	4.463	100,00%				
	283	Rio Tamanduateí - Vd. Pacheco Chaves /São Paulo	Flu (m)	722,58	723,74	722,28	4.465	100,00%				
	283	Rio Tamanduateí - Vd. Pacheco Chaves /São Paulo	Q (m³/s)	25,88	72,04	16,97	4.465					
	6	Rio Tietê - Ponte do Limão / São Paulo	Flu (m)	714,64	715,80	714,33	4.465	100,00%				
	6	Rio Tietê - Ponte do Limão / São Paulo	Q (m³/s)	97,32	184,23	78,77	4.464					
	405	Córrego Mandaqui - Rua Zilda (PMSP/CV-03) / São Paulo	Flu (m)	722,32	722,56	722,25	4.465	100,00%				
	277	Rio Pinheiros - Ponte Cid. Universitária / São Paulo	Flu (m)	715,89	716,64	715,30	3.871	100,00%				
	1000360	Córrego Pirajuçara - Extra Taboão / São Paulo	Flu (m)	732,46	732,99	732,10	4.460	100,00%				
	1000847	Rio Tietê - Barragem Móvel Montante / São Paulo	Flu (m)	714,69	716,07	714,40	4.462	100,00%				
	1000847	Rio Tietê - Barragem Móvel Montante / São Paulo	Flu2 (m)	713,33	714,48	712,60	4.462					
	1000817	Ribeirão Vermelho - Anhanguera / São Paulo	Flu (m)	727,23	727,52	727,18	4.462	100,00%				
Juqueri / Cantareira	237	Rio Juqueri / Santana do Parnaíba	Flu (m)	694,45	694,81	694,21	4.463	100,00%				
Billings / Tamanduateí	280	Córrego Oratório-Vila Prudente / São Paulo	Flu (m)	735,18	735,70	735,09	4.465	100,00%				
	1000430	Ribeirão dos Couros - Ford / São B. do Campo	Flu (m)	3,09	4,32	2,97	4.462	99,73%	0,27%			
	1000839	Ribeirão dos Meninos - Clube São José / São Caetano	Flu (m)	736,75	737,91	736,52	4.461	100,00%				

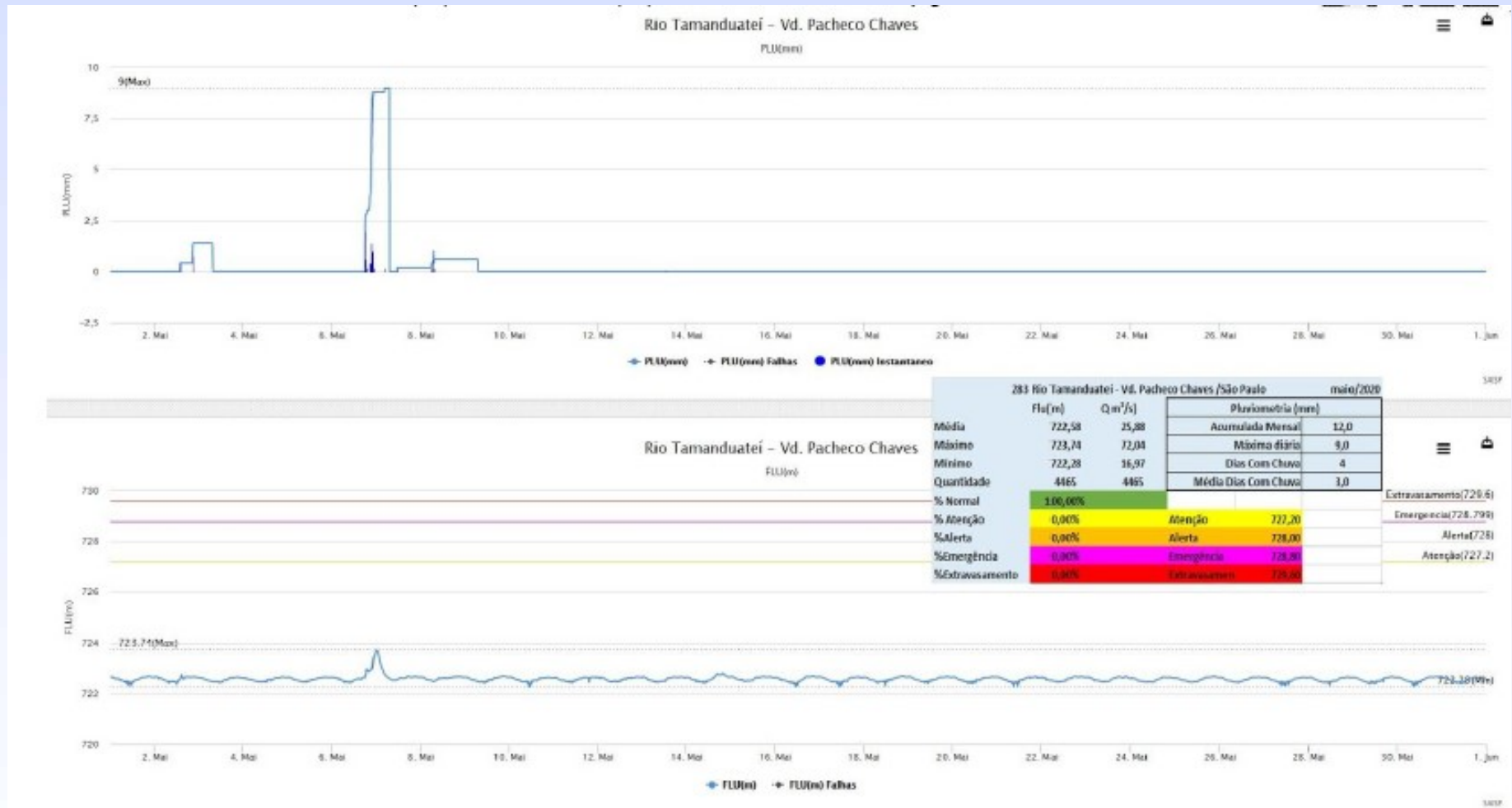
HIDROGRAMA POSTO TELEMÉTRICO RIO TIETÊ - MAIO/2020



HIDROGRAMA POSTO TELEMÉTRICO RIO TIETÊ (PENHA) - MAIO/2020



HIDROGRAMA POSTO TELEMÉTRICO RIO TAMANDUATEÍ - MAIO/2020



HIDROGRAMA POSTO TELEMÉTRICO RIO PINHEIROS (CID.UNIVER.) - MAIO/2020



HIDROGRAMA POSTO TELEMÉTRICO RIO JUQUERI - MAIO/2020

