

MONITORAMENTO HIDROLÓGICO BOLETIM CHUVA - VAZÃO

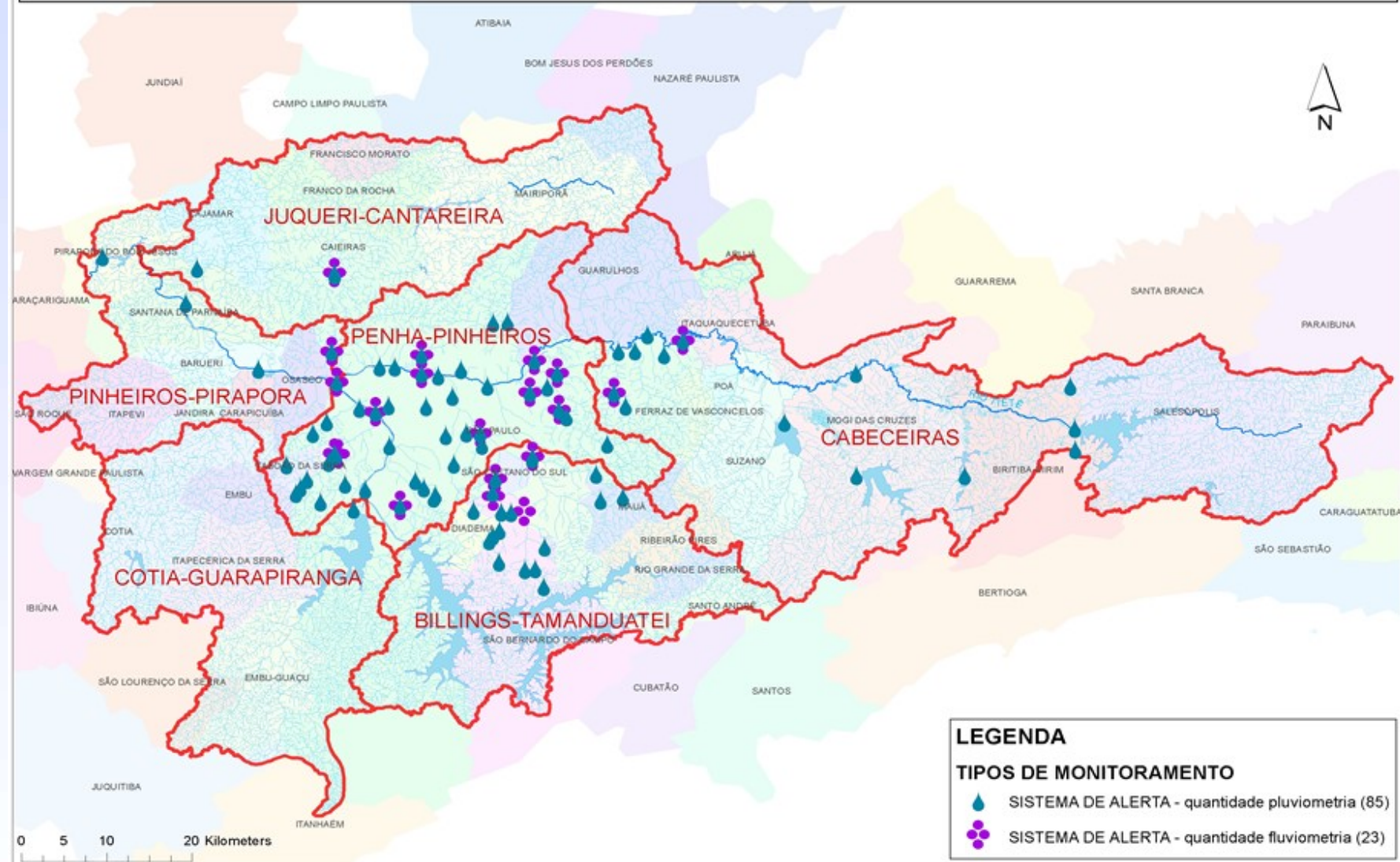
Bacia Hidrográfica do Alto Tietê (CBH-AT)

Abril 2020



Localização dos Pontos de Monitoramento

MAPA SISTEMA DE MONITORAMENTO DE ALERTA DA BACIA HIDROGRÁFICA DO ALTO TIETÊ



DADOS PLUVIOMÉTRICOS SUB-BACIAS ALTO TIETÊ

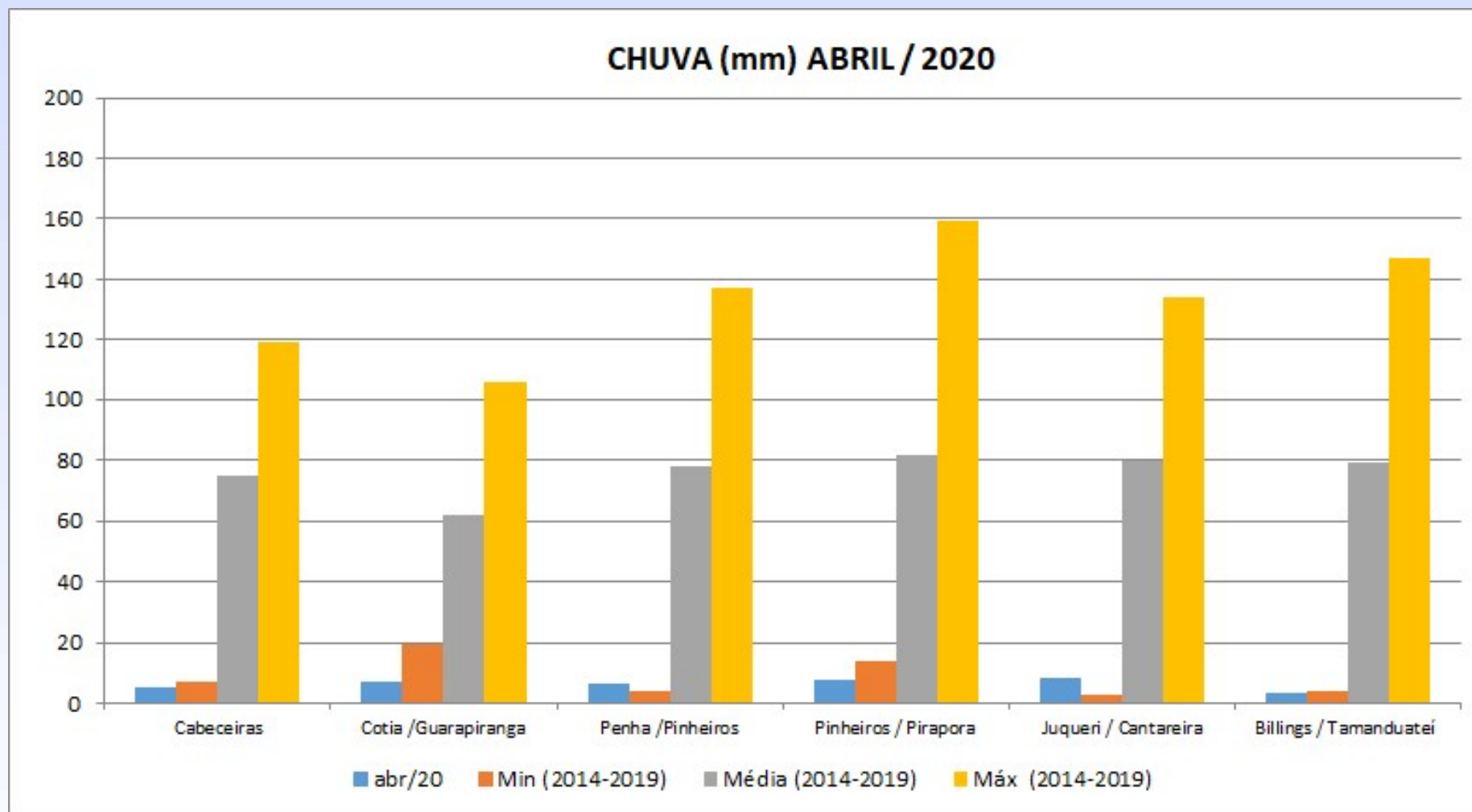
PLUVIOMETRIA - ALTO TIÊTE



CHUVA - ABRIL / 2020 (mm)

SUB-BACIA	Acumulado mês	Mín. Abril (2014 a 2019)	Média Abril (2014 a 2019)	Máx. Abril (2014 a 2019)
Cabeceiras	6	7	75	120
Cotia/Guarapiranga	7	19	62	106
Penha/Pinheiros	6	4	78	137
Pinheiros/Pirapora	7	14	82	160
Juqueri/Cantareira	8	3	80	134
Billings/Tamanduateí	3	4	79	147

PLUVIOMETRIA - ALTO TIÊTE

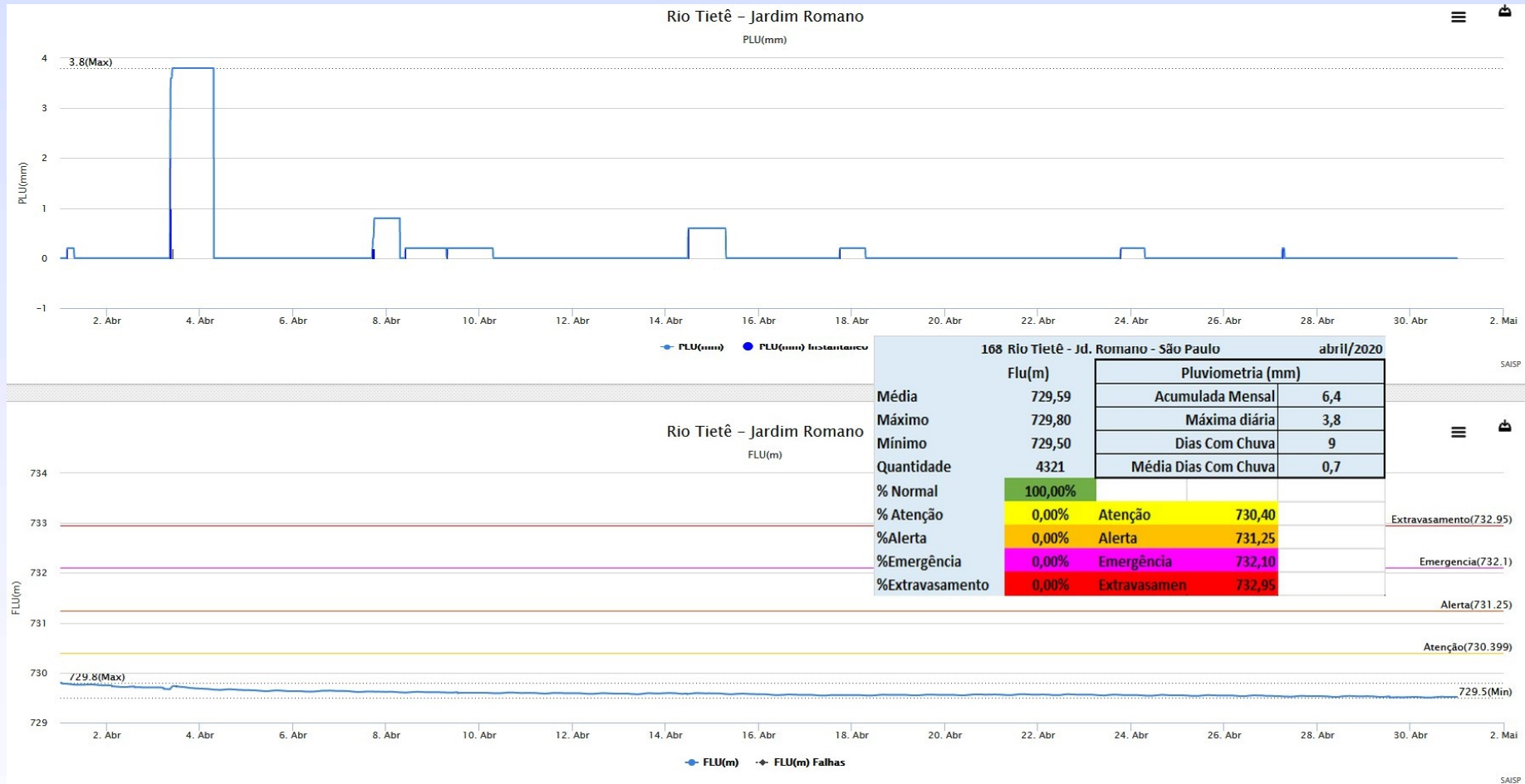


DADOS FLUVIOMÉTRICOS PRINCIPAIS PONTOS DO SISTEMA DE ALERTA/INUNDAÇÃO

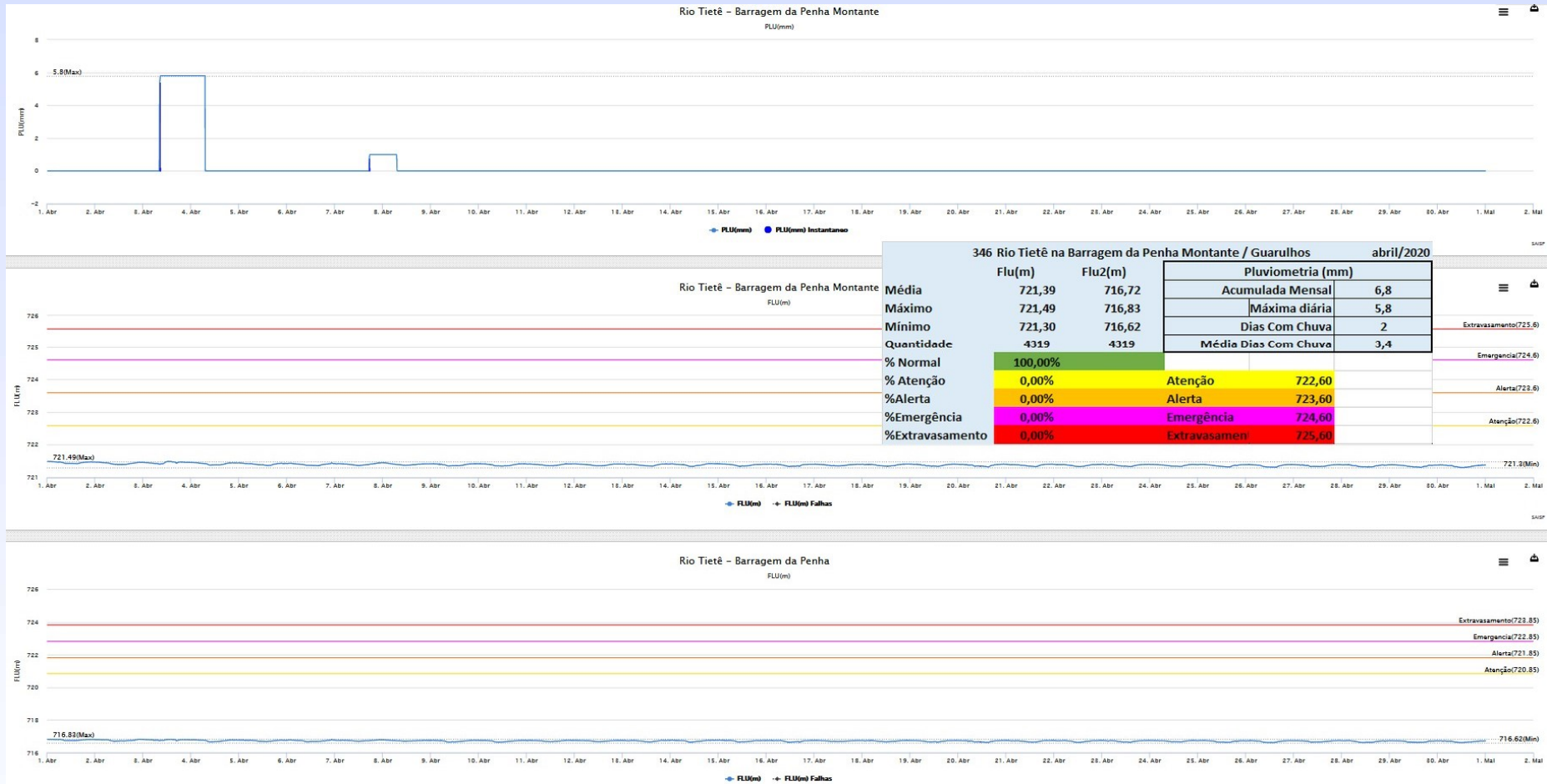
ESTATÍSTICAS BÁSICAS - VAZÃO E NÍVEL - ABRIL/2020

DAEE - DADOS FLUVIOMÉTRICOS - SUB-BACIAS ALTO TIETÊ			abril/2020				Tempo de Permanência (%) em:					
Sub-bacias	Nº	Posto Fluviométrico	Unid	Média	Máximo	Mínimo	Quant	Normal	Atenção	Alerta	Emerg	Extrav
Cabeceiras	168	Rio Tietê - Jd. Romano - São Paulo	Flu (m)	729,59	729,80	729,50	4.321	100,00%				
	346	Rio Tietê na Barragem da Penha Montante / Guarulhos	Flu (m)	721,39	721,49	721,30	4.319	100,00%				
	346	Rio Tietê na Barragem da Penha Montante / Guarulhos	Flu2 (m)	716,72	716,83	716,62	4.319					
	11	Rio Aricanduva-Av. Itaquera / São Paulo	Flu (m)	730,66	732,43	725,07	4.321	100,00%				
	283	Rio Tamanduateí - Vd. Pacheco Chaves /São Paulo	Flu (m)	722,59	722,75	722,26	4.321	100,00%				
	283	Rio Tamanduateí - Vd. Pacheco Chaves /São Paulo	Q (m³/s)	26,07	31,61	16,42	4.321					
	6	Rio Tietê - Ponte do Limão / São Paulo	Flu (m)	714,63	715,04	714,35	4.321	100,00%				
	6	Rio Tietê - Ponte do Limão / São Paulo	Q (m³/s)	96,27	123,67	79,82	4.321					
	405	Córrego Mandaqui - Rua Zilda (PMS/ CV-03) / São Paulo	Flu (m)	722,33	722,73	722,23	4.321	100,00%				
	277	Rio Pinheiros - Ponte Cid. Universitária / São Paulo	Flu (m)	716,18	716,63	715,51	4.321	100,00%				
	1000360	Córrego Pirajuçara - Extra Taboão / São Paulo	Flu (m)	732,46	732,59	732,12	4.320	100,00%				
	1000847	Rio Tietê - Barragem Móvel Montante / São Paulo	Flu (m)	714,66	715,12	714,41	4.321	100,00%				
	1000847	Rio Tietê - Barragem Móvel Montante / São Paulo	Flu2 (m)	713,42	713,93	712,91	4.318					
	1000817	Ribeirão Vermelho - Anhanguera / São Paulo	Flu (m)	727,40	727,81	727,21	4.321	100,00%				
	Juqueri / Cantareira	237	Rio Juqueri / Santana do Parnaíba	Flu (m)	694,58	694,87	694,27	4.321	100,00%			
Billings / Tamanduateí	280	Córrego Oratório-Vila Prudente / São Paulo	Flu (m)	735,21	735,35	735,13	4.321	100,00%				
	1000430	Ribeirão dos Couros - Ford / São B. do Campo	Flu (m)	3,09	3,25	2,99	4.321	100,00%				
	1000839	Ribeirão dos Meninos - Clube São José / São Caetano	Flu (m)	736,75	736,88	736,56	4.321	100,00%				

HIDROGRAMA POSTO TELEMÉTRICO RIO TIETÊ - ABR/2020



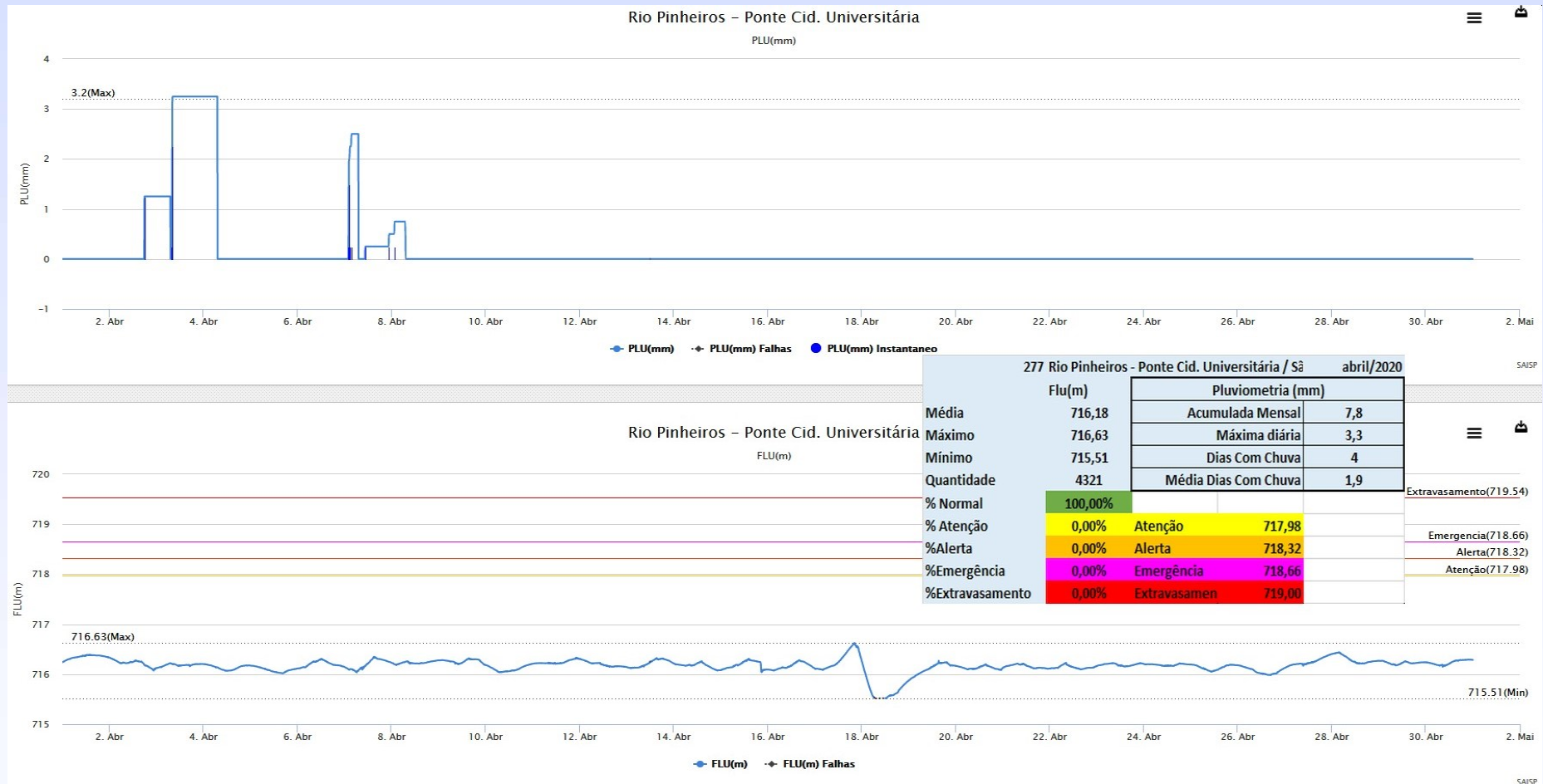
HIDROGRAMA POSTO TELEMÉTRICO RIO TIETÊ (PENHA) - ABR/2020



HIDROGRAMA POSTO TELEMÉTRICO RIO TAMANDUATEÍ - ABR/2020



HIDROGRAMA POSTO TELEMÉTRICO RIO PINHEIROS (CID.UNIVER.) - ABR/2020



HIDROGRAMA POSTO TELEMÉTRICO RIO JUQUERI - ABR/2020

