

São Paulo, 17 de fevereiro de 2010

Ofício Circular SCBH-CG nº 01/10

Ref.: Convocação para Reunião Ordinária do Subcomitê Cotia-Guarapiranga

Prezados (as) Senhores (as),

Por indicação do Sr. Presidente, Capitão Lener Nascimento Ribeiro, prefeito de São Lourenço da Serra, convocamos Vossa Senhoria para a 3ª Reunião Ordinária do Subcomitê Cotia-Guarapiranga, Gestão 2009/2011, a realizar-se em **25/02/2010, às 14h30, no Parque Francisco Rizzo, situado à Rua Alberto Giosa nº 300 – Embu, com a seguinte pauta:**

1. Leitura e aprovação da ata da reunião de 10/12/2009; ✓
2. Informações da Presidência, da Vice-Presidência e da Secretaria Executiva;
3. Apresentação sobre "Implantação da obra do Rodoanel, seus impactos e a situação das ações de mitigação e de compensações ambientais na área do Subcomite Cotia-Guarapiranga", por Marcelo Barbosa, Gerente de Gestão Ambiental – DERSA;
4. Implantação da "Cobrança pelo Uso da Água no CBH Alto Tietê", por Jorge Rocco – coordenador do GT Cobrança do CBH-AT;
5. Assuntos gerais.

Previamente à abertura da reunião será realizada a **INAUGURAÇÃO DA SEDE DO SUBCOMITÊ COTIA-GUARAPIRANGA SITUADA NO PARQUE FRANCISCO RIZZO, obtida mediante cessão pela Prefeitura de Embu, com a presença de diversas autoridades.**

Informações adicionais poderão ser obtidas com esta Secretaria Executiva através do e-mail apollachi@sp.gov.br.

Atenciosamente

Amauri Pollachi
Secretário Executivo
Subcomitê Cotia-Guarapiranga

SUBCOMITÊ COTIA GUARAPIRANGA

3ª REUNIÃO ORDINÁRIA DO SUBCOMITÊ COTIA-GUARAPIRANGA – GESTÃO 2009/2011

5 **Data da Reunião: 25 de fevereiro de 2010 – 14h30**
Local: PARQUE FRANCISCO RIZZO - Rua Alberto Giosa nº 300 – Embu das Artes – SP

10 No dia 25 de fevereiro de 2010, às 14h30, reuniram-se diversos participantes nas dependências do Parque Francisco Rizzo, na Rua Alberto Giosa, 300, em Embu das Artes, São Paulo para a 3ª. Reunião Ordinária do Subcomitê Cotia-Guarapiranga, gestão 2009/2011. É iniciada pelo **Presidente, Sr. Lener Ribeiro** – Concluída a inauguração da sede do escritório regional do Subcomitê, iniciaremos agora a 3ª Reunião Ordinária do Subcomitê Cotia Guarapiranga gestão 2009-2011, com uma proposta de inversão de pauta que o Amauri Pollachi vai anunciar. Agradeço a presença de todos e transfiro a palavra ao Secretário Executivo que fará as considerações iniciais e submeterá a Ata da reunião do 10/12/2009 para aprovação. **Secretário Executivo, Sr. Amauri Pollachi** – Primeiro ponto da pauta é a **leitura e aprovação da Ata da reunião de 10/12/2009**, que todos receberam por e-mail. Em **não existindo nenhuma manifestação consideramos então a Ata aprovada**. Como segundo ponto da pauta, as informações da mesa diretoria, podemos deixar de lado esse ponto agora e passaremos ao ponto número 4, pedindo inversão de pauta, mediante aquiescência do representante da DERSA, e em não havendo manifestação contrária do plenário, passamos para o 4º item: a apresentação sobre a cobrança do uso da água, que será feito pelo Engenheiro Jorge Rocco, coordenador do Grupo Técnico que elaborou a proposta sobre esta cobrança no Alto Tietê. **Sr. Jorge Rocco (SMA/Cetesb)** – Primeiramente queria parabenizar pela inauguração do escritório, é uma etapa importante na comunicação, no processo do sistema e do Subcomitê. Lembrando que o Comitê do Alto Tietê está com 15 anos de atividades e o Cotia Guarapiranga foi o 2º Subcomitê implementado pelo sistema do Alto Tietê. Gostaria de registrar isso, como Conselheiro e Coordenador da Câmara do Grupo Técnico da Cobrança, vinculada à Câmara Técnica de Planejamento e Gestão. Para elaborar a proposta de Cobrança nós tivemos 22 reuniões de 2007 até 2009, com a presença dos representantes de cada segmento, tanto Estado, Município, Sociedade Civil. Alguns dos presentes participaram dos debates, para chegar à proposta que foi aprovado na Plenária do Comitê no final do ano passado. Esse é um ponto importante que levou ao amadurecimento do processo da cobrança no Alto Tietê: essa participação e o envolvimento da Plenária nas decisões dos limites condicionantes e dos valores a serem cobrados. Nesse processo tivemos, num primeiro momento, a aprovação de uma deliberação em 07/10 no ano passado que deu todas as condições para a cobrança. Após isso houve uma nova deliberação do Alto Tietê em novembro, aceitando as recomendações provenientes da Câmara Técnica da Cobrança no Conselho Estadual de Recursos Hídricos. Essa proposta, a seguir, foi apreciada e aprovada na reunião de dezembro do Conselho Estadual, mediante a Deliberação nº 107 que aprova os mecanismos da cobrança do Alto Tietê. Houve uma pequena alteração técnica num dos artigos, que resultou na Deliberação nº18 do AltoTietê, ratificando a proposta. Esses são os passos que levaram à cobrança pelo uso da água aprovada no Conselho Estadual de Recursos Hídricos. Vamos mostrar para vocês alguns passos para a implementação, para que a partir de 1º de janeiro possamos iniciar o processo de cobrança. Foram definidos os preços básicos. Para captação de água superficial e subterrânea o valor ficou 1 centavo por metro cúbico, na parte de consumo, 2 centavos, e o lançamento, depois de tratados os efluentes ou domésticos ou industriais, o usuário que lança diretamente no corpo da água irá pagar em função da vazão relacionada diretamente com a carga poluidora do esgoto, estará em torno de 10 centavos. O usuário que lança diretamente na rede pública de esgotos não pagará pelo uso da água diretamente para o Comitê, ele vai pagar como lançamento direto para o corpo da água. Haverá uma progressividade para chegar até 100% da cobrança. No primeiro ano o desconto aos usuários será em torno de 40%, quando deveremos arrecadar em torno de 30 milhões. No segundo ano o desconto será de 20% e a arrecadação em torno de 40 milhões, até chegar a 100% no terceiro ano. Esse processo é dinâmico e o cadastro de usuários e o cadastro da cobrança estão diretamente vinculados ao DAEE e à CETESB, e possivelmente à Agência de Bacia. Este é o processo direto para organização da cobrança, que só é permitida se houver o Plano de Bacia. O que for arrecadado vai ter ainda nesses primeiros anos um investimento no sentido de estruturar e organizar o Comitê e seus Subcomitês, para fazer gerenciamento, geração de dados e informações para subsidiar esse gerenciamento, ações estruturais de capacitação e também de promoção do uso racional dos recursos hídricos. Em 2011 nós trabalharemos o cadastro da cobrança das empresas de saneamento, indústrias e usuários urbanos privados. Ao longo de 2010 discutiremos a implementação de como fazer e gerar uma deliberação específica para a cobrança para o setor rural, para que isso possa talvez acontecer em 2011. Simultaneamente, em todos os blocos, teremos coeficientes ponderadores que multiplicam cada etapa daquela parcela. **Sr. Sérgio** - Nesse caso, o tratamento que tem um coeficiente de DBO de 15, por exemplo, que valor de redução ele consegue? **Sr. Jorge** – se a eficiência da Estação for de 90 e poucos por cento, se der 90 e

pouco por cento, ele vai ter um redutor maior no seu valor, então vai diminuir a taxa cobrada. **Sr. Sérgio** - Quanto reduz a taxa? **Sr. Jorge** - Vai a um redutor significativo, cerca de 0,75. Nós já passamos por várias etapas (planos, estudo, discussão, aprovação da proposta) e chegamos até a aprovação do Conselho Estadual. Com a aprovação do Conselho, está sendo montado um processo administrativo que vai para o Palácio para sair o decreto reconhecendo os valores da cobrança estabelecidos no Alto Tietê. A partir daí com cadastro e com o simulador da cobrança, vai se iniciar o processo pelo menos de 30 dias de divulgação desse mecanismo da cobrança aprovado por nós. Com a divulgação o DAEE inicia o processo do ato convocatório, que tem um prazo mínimo de 90 dias para consulta e verificação dos dados para cobrança. Após este período fecha-se o sistema da cobrança e pode-se emitir os boletos para os usuários, o que está previsto para acontecer a partir de janeiro de 2011. **Sra. Jumara** - Vai ser dada publicidade para esse cadastro do usuário? **Sr. Jorge** - Sim, essa publicidade é feita pelo ato convocatório, onde os dados do cadastro da cobrança estarão disponibilizados para cada usuário, mediante senha de acesso, onde ele pode ratificar ou retificar os dados constantes no cadastro, e a partir daí que haverá consolidação do banco de dados. **Sra. Jumara** - Todo mundo vai ter o conhecimento desse cadastro? **Sr. Jorge** - Com certeza, essa campanha envolve todos os usuários, obviamente a base dessa divulgação é o Comitê e os Subcomitês. **Sr. (não identificado)** - Tem algum programa para cadastrar as áreas rurais? **Sr. Jorge** - Para o cadastramento dos usuários rurais, primeiramente deverá haver outorga. O setor rural deve ser conscientizado para a regularização da outorga. Por ora, não está no instrumento de cobrança do Comitê porque passa antes pela regularização florestal e pelo estabelecimento das diretrizes da cobrança do setor rural. Dentro da proposta de diretriz existe um item para simplificar o processo da outorga para facilitar o acesso aos usuários. Com isso eu fecho minha apresentação. **Sr. Amauri** - Gostaria de agradecer ao Jorge pela presença e exposição. (Aplausos). Por nosso site www.cotiaguapiranga.info nós disponibilizaremos essa apresentação para que todos tenham acesso. Na sequência solicitamos a presença do Engenheiro Marcelo Barbosa, Coordenador da Gestão Ambiental da DERSA, para fazer a apresentação a respeito da implantação do Rodoanel e seus impactos. **Sr. Marcelo Barbosa (DERSA)** - Boa tarde, eu gostaria de expor a atuação da DERSA nos empreendimentos que nós realizamos e estamos realizando. O Rodoanel trecho Oeste já está em operação, trecho Sul que está em fase de obras, o trecho Leste está em licenciamento e o trecho Norte, que nós iniciamos com a ampliação da Marginal Tietê e o prolongamento da Jacu Pêssego planejamos licenciar até julho. Vamos centrar no Rodoanel e na situação da implantação das medidas mitigadoras. O Rodoanel é uma rodovia que só tem acesso, não permite instalação de nenhum tipo de empreendimento lindeiro ao lado do Rodoanel, é uma rodovia projetada para 129 km/h e vai ter 3 faixas, 4 faixas entre a Anchieta e a Imigrantes. A estrutura de gestão ambiental que adotamos do Rodoanel é uma novidade na Administração do Estado, algo que está sendo implementada hoje em outros empreendimentos do Governo. As próprias construtoras são obrigadas a criar uma equipe de gestão ambiental em relação às obras, e as construtoras só terão suas medições processadas se tiverem regularidade ambiental. No caso de fauna, temos um programa de monitoramento e resgate, com monitoramento da fauna nos 2 primeiros anos de operação. Nesse programa contamos muito com o apoio da Polícia Ambiental. O Instituto Botânico faz o resgate de qualquer planta de relevância. Encontraram uma série de espécies já consideradas extintas ou ameaçadas de extinção. A Cetesb definiu 150 pontos de monitoramento e para a implantação dos parques nós desenvolvemos estudos ambientais, estudos para identificar as áreas que tinham condições de ser preservadas. Fizemos o programa de reflorestamento e também programas de compensação ambientais, com a criação de vários parques. Em São Paulo, o Itaim e o Jaceguava, os Parques do Embu, de Itapeperica, apoio à recuperação do Parque Pedroso, a criação do parque no Riacho Grande próximo do Rio Grande, na Represa Billings, além da compensação que está sendo aplicada na regularização fundiária do Parque Estadual no Ipiranga onde está o Instituto Botânico. Todos os parques estão sendo cercados, inclusive em Embu e Itapeperica. Sobre o plantio de reflorestamento, são 1.016 hectares, áreas de proteção ambiental, AID e AII, principalmente, essas também são de interesse, áreas indicadas pelas Prefeituras e em parcerias com SABESP, SMA, DAEE e EMAE. O Instituto de Botânica nos deu a orientação técnica para estabelecimento das especificações de tipo de semente, diversidade, tipo de plantio, etc., avaliando todos os projetos. Instalamos 3 viveiros centrais e deveremos instalar um viveiro em cada um dos Municípios cruzados pelo Rodoanel. Em alguns Municípios ainda não foi concluída a restauração, ou por falta de área ou por falta de terraplanagem, por exemplo. Todo projeto precisa de um parecer, se não é favorável é refeito ou então é descartada a área. Quero também destacar o apoio que recebemos e também demos à Polícia Ambiental, pois fornecemos equipamentos (3 lanchas, 32 veículos e 8 motos). Também recebemos apoio da CBRN e do DUSM (SMA), do convênio com a CETESB, um investimento de 55 milhões de reais, sendo que 37 milhões são relativos ao trecho Sul. Nossos investimentos representam grandes ganhos, com foco na operação que reduz riscos. Todos os cuidados tomados trazem credibilidade ao processo. Um balanço dessa nova atuação do Rodoanel pode ser mostrado pelas atuações da Polícia Ambiental, pois o mapa de boletins de ocorrência e atuações mostra que o Rodoanel foi construído sem reclamações que alterassem as atuações. É isso. (Aplausos). **Sra. Violêta** - Eu queria saber sobre essas áreas que os Municípios indicaram e que vocês fizeram algum tipo de análise que considerou que as áreas não significativas, sem vocação para reflorestamento. Que tipo de análise levou a essa conclusão? **Sr. Marcelo** - Todas essas áreas foram vistoriadas, a maioria parte avaliadas. Vistoriamos mais de 4 mil hectares, e

devíamos plantar 1.100 hectares. Identificamos estas áreas para o plantio, em grande parte indicadas pelas Prefeituras. **Sr. Terassi** - O próprio Prefeito Lener, Presidente nosso, estava falando do conjunto de municípios que agora têm a possibilidade de ganhar uma faculdade em cima exatamente do Parque que está sendo cedido pela DERSA. A pergunta é a seguinte; ao invés de fazer cercas de concreto e até muito simples, por que não fazer uma cerca viva? E principalmente com hibisco que rapidamente cresce e que também teria a diminuição de ruído? Por que não fazer essas cercas vivas, além do alambrado? **Sr. Marcelo** - Há plantas que necessitam de sol que se ficar na sombra não prosperam. No rodoanel está previsto esse plantio. **Sr. Sérgio** - Eu solicitei na reunião passada que se incluisse na pauta a questão dos impactos do Rodoanel. Desde 2005, como representante indicado pelo Prefeito de Itapecerica, estamos em contato como o Rodoanel. Embora exista essa estrutura que foi muito bem preparada, existem fatores que fogem do nosso controle. Ninguém imaginaria, por exemplo, que iria chover o que choveu e Embu Guaçu e Embu Mirim são áreas muito frágeis. Mesmo a DERSA, por mais estruturada, planejada e tecnologicamente preparada, eu acho que vocês tiveram dificuldades. Alguma coisa que aconteceu para nós pode ser evitada no licenciamento no trecho Leste. Houve impactos da fauna e da flora, impacto de vizinhança e as áreas remanescentes precisam de uma reurbanização. Houve impacto no sistema viário onde vias foram seccionadas, e o fechamento dessas vias criou transtornos sobre as populações. Tivemos muitos assoreamentos. Devemos criar uma agenda positiva, acho que aqui é um local muito interessante para poder trazer o que aconteceu, estamos a tempo de promover uma ação conjunta para desassoreamento, para mitigação e fazer um trabalho de mata ciliar, para melhorar a drenagem e antes de fazer o plantio é preciso o desassoreamento. São obras pequenas, pequenos acertos, gramas, arborização, áreas que ficaram com entulhos. Tudo isso está registrado com fotos, temos um material grande para poder trabalhar isso. Que a operação da DERSA não deixe no passivo, mas deixe um resultado. Acho que é o momento e o ambiente para trabalhar em cima disso, seria um ganho muito grande para a DERSA, para o Rodoanel e para o município, porque a gente vem convivendo com isso há mais de 2 anos **Sr. Marcelo** - A interrupção de fluxo e a ligação de bairros é uma preocupação muito grande que temos e com as Prefeituras algumas soluções foram encontradas. Quanto a plantios, temos um compromisso com o DPRM, a Secretaria do Meio Ambiente do Estado, ela determina o que deve ser feito. **Sra. Violêta** - Essa determinação é parte do licenciamento. **Sr. Marcelo** - O DPRM e a CETESB. Se pudermos faremos determinada ação no DPRM, pois não posso deixar de atender às reclamações, é um compromisso assumido nas reuniões de Conselho que eram mensais e passaram a ser bimestrais, na verdade, porque ninguém ia, todos os Conselheiros foram convidados e nenhuma Prefeitura, ONG apareceu. **Sr. Sérgio** - Eu não recebi o convite. **Sr. Marcelo** - Agora se existe alguma coisa que ficou sem resolver, teve o problema da enchente que aconteceu. A respeito do assoreamento, choveu demais e as estruturas que temos não foram suficientes para atender tudo ou toda chuva. Realmente nós temos que aprender para melhorar e isso já está previsto desde o EIA-RIMA. Em todas as áreas onde houve assoreamento vai ser feita uma ação para recuperar a área, isso já está programado, até pela própria solicitação do Governo. Em cima de estudos tem que recuperar 100%. Temos um plano para cada área que será recuperada. Quando chove muito é inesperado, mas tem planejamento. **Sra. Violêta** - Esse tipo de compensação ambiental, nessa escala, nunca realizamos. Foi um aprendizado, tanto para o empreendedor quanto para o processo de licenciamento. Eu participei do licenciamento do Rodoanel representando a minha Entidade de Classe, o Instituto dos Arquitetos do Brasil. Então o que aconteceu porque a gente não planejou, naquela exaltação de exigir, falar depois do andamento e a boa execução do que foi pedido no licenciamento, porque 1.016 hectares de plantio, para no ano passado achar as áreas, levar esse plantio, monitorar para ver que resultado está obtendo na inauguração, parecia mesmo um trabalho hercúleo. Eu acho que esse tipo de flexibilização para alguma mitigação e outras áreas é muito benigno e favorável. A Várzea do Ribeirão Vermelho em Vargem Grande é uma grande várzea fundamental para recuperação onde poderia se fazer um exercício, algum uso diferenciado. A Secretaria do Meio Ambiente procurou parcerias com as Prefeituras, no caso de São Paulo, imagino que essas visitas tenham sido feitas em todas as áreas para verificar as que eram impróprias, algum tipo de critério que fez o julgamento que elas eram impróprias, que tamanho elas tinham, que tipo de plantio iria ter. **Sr. Marcelo** - Hoje já temos feito quase 750 hectares. O compromisso, dentro do orçamento, prevê até agora 60% do plantio e eu já tenho 72%. **Sra. Violêta** - Porque o Conselho Gestor exigido no licenciamento não foi feito como exigido? Era para ser o Conselho Gestor participativo de forma que se acompanhasse o trabalho. Não posso em 1 ano verificar onde vou pôr as tais 3 milhões de mudas que a gente tinha que plantar. Eu queria só dar esse testemunho de uma ação de um momento que nós vivemos na Prefeitura de São Paulo e era muito próximo do que vocês tinham para fazer esse plantio, era só isso, só para dar um depoimento. **Sr. Marcelo** - O Conselho criado foi exatamente aquele que foi aprovado, com a participação de todas as comunidades. Nós chamamos todo mundo e não houve participação, essa é uma realidade, poucos compareceram, apesar de termos uma série de debates de ação dos parques, mas nesse Conselho não houve participação. **Sra. Violêta** - Mas que tipo é de contrato com a Universidade de São Paulo, com o Departamento de Geografia? **Sr. Marcelo** - É convênio. **Sr. Carlos** - Eu queria uma informação, é a questão do bota fora, tem uma grande quantidade de terra saindo do Rodoanel, eu fiquei sabendo que além de aterrar o terreno particular ainda o proprietário recebia por caminhão, se vocês já tinham previsto esses "bota fora". Outra questão é a do assoreamento. Na região do Crispim, eu presenciei, choveu e desceu uma quantidade de terra muito forte,

caiu no córrego que inundou e os carros não passavam. Pelo menos lá eu vi que não funcionou em nada. Outra questão também que eu queria colocar é a questão do impacto sobre o asfalto, onde os caminhões do Rodoanel estão passando, eles estão arrebentando o asfalto. Considero a região do Crispim e o traçado também que está ficando, para a população passar, assim muito complicado, você pega a Rodovia que liga Embu Guaçu e Crispim, puseram uma curva muito perigosa. **Sr. Marcelo** - Todas as áreas usadas como "bota fora" são licenciadas. O EIARIMA indicou 37 áreas com potencial para ser utilizado. A questão de isolamento de vias, a acessibilidade não foi impedida. Esse projeto é de conhecimento da Prefeitura. Em muitos casos, a maioria deles, ficou muito melhor do que eram. As vias que foram danificadas serão todas recuperadas. **Sr. Amauri** - Não havendo mais nenhuma manifestação, podemos agradecer a presença do Marcelo. É muito importante fazer todos esses esclarecimentos aqui para entender um pouco mais a questão do impacto da obra do Rodoanel. **Sr. Lener** - Como o Sérgio solicitou a intervenção do Subcomitê, a questão da possibilidade de se criar uma Câmara Técnica, eu confesso que não vejo como sendo o caso nesse momento, então Sérgio Gazal, sugerimos que você faça um encaminhamento para o Subcomitê, com a colocação sua, o Subcomitê tem competência para isso, você passa uma comunicação formal, com as fotos e esse encaminhamento nós submeteremos ao Plenário. **Sr. Sérgio** - Pela importância da obra e pela importância do Subcomitê surgiu essa idéia de discutir, de trazer essa experiência conjunta, fazer uma reflexão sobre isso e até para pontos que não estão ainda definidos ou que podem ser aperfeiçoados, então a visão é ampliar uma multiplicidade que dêem informação, a idéia é somar, município, Estado e Sociedade Civil no bem comum. Se tem um plano para algumas questões que merecem uma reflexão e para que possamos depois tentar fechar essas questões num trabalho de agregar. **Sr. Terassi** - Eu não podia deixar aqui de fazer uma manifestação dos ganhos que a cidade de Embu teve com relação a esse relacionamento com o Rodoanel. Como havia um acordo feito e houve um cumprimento integral por parte da DERSA, então eu tenho certeza de que tudo o que vai ficar, tenho certeza de que a DERSA vai honrar, assim como no passado sempre foi feito. **Sr. Sérgio** - Esse seu testemunho é muito importante para nós porque ele já nos é passado. **Sra. Violêta** - Seria possível ter acesso a essa agenda, porque eu sou da Prefeitura mas não sei da agenda, não sou representante do Conselho Gestor eu gostaria de saber quem são os representantes, por favor, a agenda, como ela está se comportando, quando são esses encontros, o que já tem registrado dos encontros anteriores e sugeriria que embora pode até ser que tenha se formado assim, mas acho que a participação ou pelo menos a comunicação da agenda para este Fórum Tripartite seja um estímulo para que outros colegas que aqui estão possam participar mesmo não sabendo como funciona, eu acho então que a publicidade dessa agenda, a formação, quem são os componentes e um convite extensivo ao Subcomitê de forma que as Entidades componentes dos interessados dos 3 segmentos possam se apontar com esse compromisso. Do ponto de vista da Prefeitura de São Paulo, não sei quem são os meus colegas que não foram mas se você puder dar publicidade da agenda, eu acho que o Subcomitê que é um órgão que eu tenho certeza que você teria uma participação. **Sr. Lener** - Não sei se há necessidade, mas se for possível essa solicitação da Violêta, de conhecimento dessa agenda. **Sr. Marcelo** - A idéia é boa, vou levar para a DERSA. No trecho Leste a idéia é realmente fazer um fórum no final. A agenda do trecho Sul está encerrada. **Sra. Violêta** - Se a agenda está encerrada, está encerrada. **Sr. Marcelo** - Está encerrada, tem o plano básico ambiental da operação, onde previu fauna, a qualidade da água. **Sra. Violêta** - Estamos a quantos meses da inauguração? **Sr. Marcelo** - 1 mês, dia 27 de março. **Sra. Violêta** - A inauguração se dá daqui a 1 mês mas é como o Gazal está lembrando, na verdade a gente tem um pós uso, um monitoramento. Na verdade ele não prescindiria desse acompanhamento de tendências, e vê que uma boa prática pode ser replicada. Se a agenda nesse momento pré inauguração está pronta, ela não esgota a necessidade para posterior manutenção durante os 2 anos de monitoramento que vem por aí. Então eu acho que se pode colocar como uma agenda estendendo esse convite ao Subcomitê porque aqui você tem os 3 segmentos representados e o interesse do Comitê, como disse o Presidente, como disse o Terassi e o Amauri, é zelar pela água, recursos hídricos. A nossa cautela tem que ser sempre maior. Então eu acho que o pós uso não impediria que a gente pudesse estender essa agenda. **Sr. Marcelo** - Eu acho que seria então o caso de oficializar isso com o nosso Secretário Adjunto, o Presidente, Dr. Silvio Aleixo. Na verdade está sendo desativado por falta de interesse. **Sr. Amauri** - Vamos colocar uma proposta de encaminhamento que esse Subcomitê oficie ao Silvio Aleixo, Secretário Adjunto do Transporte para que no acompanhamento de operação seja feito um acompanhamento durante 2 anos e que esse acompanhamento seja feito com a presença do Subcomitê, com o conhecimento deste Subcomitê. Agradecemos a presença do Marcelo e a sua exposição. (Aplausos). Damos por encerrada a nossa reunião. Muito obrigado a todos. (**Essa Ata foi confeccionada pela Taquigrafa Márcia Reis - mbrpesquisa@terra.com.br**)

LISTA DE PRESENÇA CONVIDADOS

REUNIÃO DO SUBCOMITÊ COTIA-GUARAPIRANGA

DATA: 25 de Fevereiro de 2010

LOCAL: Parque Francisco Rizzo Embu

ALTO
TIETÊ

SUBCOMITÊ
COTIA - GUARAPIRANGA

NOME	ENTIDADE	FONE	CELULAR	E-MAIL	ASSINATURA
MAT LUIZA DE BLISIS	PO ECOL. GUARIP.	5517-6707	9627-5981	ig.com.br PEGUARAPIRANGA	
Frederico Ferronilha	PO Pol. Ambiental	4085-4980	7880-3121	depamb2ci@3pcc E.palmira@lta.br SP gov.br	
Vanderlei de Souza	SP-SPPA	5921-8089	9621-4596	sentao verde@yahoo.com.br	
MICHELO SAMINHA	CBH-AT CGRSB	3133-7059	9860-1336	midicor@cetebnet.sp.gov.br	
Omar João da Silva	Pref. Embu-Guaçu	4661-5982	9609-7349	foendo.omar@gmail.com	
Carlos Alberto	Arquiteto	7369-1993	7369-1993	carlos.projeto@yaho.com.br	
Luis Fernando de Rese	Dersa	3702-8082		luferr@dersa.sp.gov.br	
MARCELO ANTONIO BARBOSA	Diversas	3702-8265		MARCELOBARBOSA@dom.ri.gov.br	
FRANCISCO DI VITO	PM. SA. COUN. SERRA	044-46871096	66878612		
JOSE A. TOLEDO	SUBPREFEITURA CAPELA DO SOL	9308-4793	9308-4793		
MARIA EMÍLIA BODEIA	CBH-AT/SMA	31333045	92570118	mariaet@cetebnet.sp.gov.br	
Sergio Gazal	PMIS	4668-9257	9913-7898	sergiogazal@uol.com.br	

LISTA DE REPRESENTAÇÃO SOCIEDADE CIVIL

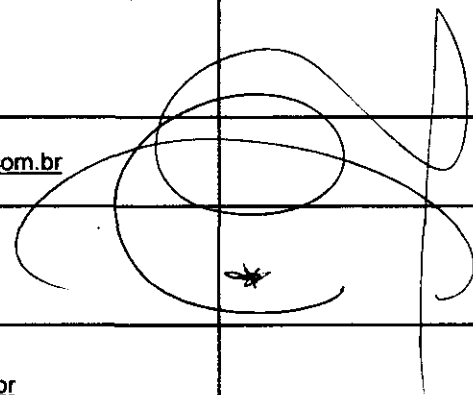
REUNIÃO DO SUBCOMITÊ COTIA-GUARAPIRANGA

DATA: 25 de Fevereiro de 2010

LOCAL: Parque Francisco Rizzo Embu

ALTO ALTO
TIETÊ TIETÊ

SUBCOMITÊ
COTIA - GUARAPIRANGA

POSIÇÃO	ENTIDADE	REPRESENTANTE	ENDEREÇO	FONE	FAX	CELULAR	E-MAIL	ASSINATURA
Titular	Federação dos favelados da Grande São Paulo - FAGESP	Anselmo José de Almeida	Rua Marques de Rezende, 209 - São Paulo	5666 6004		7501 2740	fagesp_social@yahoo.com.br	
Suplente	Associação Comunitária Jardim Novo Horizonte	Oswaldo Alves da Silva	Rua da Sereia, 19 - São Paulo	5526 8126		9692 9857	osvaldosilvavava@ig.com.br	
Titular	Associação Beneficente Assistencial São Gabriel	Clemilda Porto Pacheco	Rua Domingos do Prado, 89 - São Paulo	5667 6035			glorinha.pinto@hotmail.com	
Suplente	Fórum de desenvolvimento Econômico e social da Região sul da Grande São Paulo - FORUMSUL	Dermeval Souza Pereira	Rua Copacabana, 65 - São Paulo	5843 5500 3396 4522			forum_diretoria@yahoo.com.br	
Titular	Associação Comunitária de Itapecerica da Serra - ACIS	Clóvis da Silva Pinto	Largo da Matriz, 95 - Itapecerica da Serra	4667 1044			clovispintob@ig.com.br	
Suplente	Associação Amigos de Bairro Vila Remo e Adjacências	Arnaldo Francisco da Silva	Rua Paulo Rodrigues Junior, 76 - São Paulo	5514 1490	5514 1490		arnaldo.conseg@yahoo.com.br	
Titular	Associação Comercial, Industrial e de Serviços de Embu - ACISE	José Roberto Terassi	Al. Fernando Batista Medina, 69 - Embu	4781 1044	4781 1044		acise@embu.com.br	
Suplente	Centro das Indústrias do estado de São Paulo - Regional Cotia - CIESP	Walter Sacca	Rua Amor Perfeito, 200 - Cotia	4612 9722	4612 0372		claudia@ciespcotia.com.br	
Titular	Associação Nacional de Entidades Produtores de Agregados para Construção Civil - ANEPAC	João Manoel Stevenson Braga	Av. Guilherme Dumont Villares, 1230 - cj. 111 - São Paulo	3741 0093	3741 0093		minerviterbo@minerviterbo.com.br	

LISTA DE PRESEÇA SOCIEDADE CIVIL






REUNIÃO DO SUBCOMITÊ COTIA-GUARAPIRANGA

DATA: 25 de Fevereiro de 2010

LOCAL: Parque Francisco Rizzo Embu

ALTO ALTO
TIETÉ TIETÉ

SUBCOMITÊ
COTIA - GUARAPIRANGA





POSIÇÃO	ENTIDADE	REPRESENTANTE	ENDEREÇO	FONE	FAX	CELULAR	E-MAIL	ASSINATURA
Suplente	Centro das Indústrias do estado de São Paulo - Distrital Zona Sul - CIESP	Álvaro Sylvio Stefani	Rua Bernardino de Campo, 145 - São Paulo	5091 4899	5091 4856		diretoria@ciespsul.org.br financeiro@ciespsul.org.br	
Titular	Federação Paulista de Esportes Náuticos a Motor- FPENM	Lebos Ribeiro Chaguri	Rua Ana Cardoso dos Santos, 8 São Paulo	5669 2441		9997 6709	acemusicrecords@hotmail.com	
Suplente	Clube de Campo Castelo	Angelo Francisco Tirelli	Rua Celso Mantovani, 01 - São Paulo	5666 9011	ramal 204		secretaria@castelo.org.br	
Titular	Grupo de Extensão Multidisciplinar de Auxílio a Comunidade - GEMAC	Ulisses de Freitas	Rua José Luiz Monteiro, 362 - São Paulo	5972 3531		9848 0607	gemac.org@terra.com.br ulisses.freitas@bol.com.br	
Suplente	Associação Verde e Proteção do Meio Ambiente - AVEPEMA	Antonio Abel Rocha da Silva	Rua Padre Adelino, 886 - 2º andar - São Paulo	2605 4155	6851 7263 6605 4155		avepema@avepema.org.br	
Titular	Sociedade Ecológica Amigos de Embu - SEAE	Leandro David Dolenc	Av. João Batista Medina, 358 - Embu/SP	4781-6837		8259-9797	leandro.dolenc@terra.com.br contato@seaembu.org	
Suplente	Instituto Renovação	Gérson Cesar Graziani	Rua Manoel Canalles, 61 - São Paulo/SP	5526-5913		7584-7717	instituto.renovacao@terra.com.br instituto.renovacao@uol.com.br	
Titular	Associação Brasileira de Recursos Hídricos ABRH	Marco Antonio Palermo	Av. São Luiz, 50 - cj.211A São Paulo/SP	3257-6576		8136-8818	palermo@altamisa.com.br	
Suplente	AEAIS-Associação dos Engenheiros e Arquitetos de	Daniel Rodrigues Lourenço	Av. XV de Novembro, 1208 - 1º andar - Itapeerica da Serra	4666-3057	4666-3057		clovispintob@ig.com.br aeais@hotmail.com	
Titular	Sociedade Educacional Praxis	Luiz Felipe de Araújo Lima	Rua Dr. Antonio Bento, 113 - São Paulo/SP	5687-2245			colegiopraxis@colegiopraxis.com.br luizfelipe@colegiopraxis.com.br	
Suplente	Universidades e Instituto de Pesquisa							
Titular	OAB - 215º Subseção de Embu das Artes	Otávio Somenzari	Rua Almeida Jr., 27 - Embu/SP	3433-1220/4704-6079	4704-6467		embu@oabsp.org.br otaviosomenzari@ig.com.br	

LISTA DE PRESENÇA MUNICÍPIOS
REUNIÃO DO SUBCOMITÊ COTIA-GUARAPIRANGA
 DATA: 25 de Fevereiro de 2010
 LOCAL: Parque Francisco Rizzo Embu



POSIÇÃO	PREFEITURA MUNICIPAL	REPRESENTANTE	ENDEREÇO	FONE	FAX	CELULAR	E-MAIL	ASSINATURA
Titular	Cotia	Antonio Carlos de Camargo	Av. Prof. José Pedroso, 1347 - Cotia/SP	4616-0466	4703-2509 r.240/241		prefeituradecotia@cotia.sp.gov.br	
Suplente	Cotia	Patrícia Marques Machado	Rua Jorge Caixe, 306 - Cotia/SP	4604-4014/4148-2191	4148-2718		patriciammachado@hotmail.com	
Titular	Embu das Artes	Francisco Brito	Praça Andronico dos Prazeres Gonçalves, 114 - Embu/SP	4785-3600	4704-6030		gabinete@embu.sp.gov.br	
Suplente	Embu das Artes	João Carlos Ramos	Praça Andronico dos Prazeres Gonçalves, 114 - Embu/SP	4785-3523	4704-4949		jramos@embu.sp.gov.br ; jcp.@ig.com.br	
Titular	Taboão da Serra	Evilásio Cavalcante de Farias	Praça Miguel Ortega, 439 - Taboão da Serra/SP	4788-5300	4787-0200		gabinete_prefeito@taboaodaserra.sp.gov.br	
Suplente	Taboão da Serra	Alexandre Ueno Novoletti	Praça Miguel Ortega, 286 - Taboão da Serra/SP	4788-5435/5465	4788-5330		alexandre_r12@yahoo.com.br	
Titular	Itapecerica da Serra	Jorge José da Costa	Rua Major Manoel Francisco de Moraes, 286 - Itapecerica da Serra/SP	4667-3929	4667-3850		gabitapecerica_pm@hotmail.com	
Suplente	Itapecerica da Serra	Marco Antonio de Melo Galan	Av. Eduardo Roberto Daher, 1135 - Itapecerica da Serra/SP	4668-9268	4668-9256		spna@itapecerica.sp.gov.br	
Titular	Embu Guaçu	Clodoaldo Leite da Silva	Rua Cel. Luiz Tenório de Brito, 458 - Embu Guaçu/SP	4662-7351	4662-7381		gabinete@embuguacu.sp.gov.br	
Suplente	Embu Guaçu	Clodoaldo Leite da Silva Wellington Zaver Viana Vieira	Rua Artete Ap. de Moraes Lopes, 210 - Embu Guaçu/SP	4661-5982	4661-5982		meioambiente@embuguacu.sp.gov.br	




Wellington Zaver Viana Vieira

Titular	Juquitiba	Cida Maschio	Rua Jorge Vitor Vieira, 63 Juquitiba/SP	4681-4311	4681-4311- r.201		prefeitura@juquitiba.sp.gov.br	
Suplente	Juquitiba	Christina Orphêo	Rua Jorge Vitor Vieira, 63 Juquitiba/SP	4681-4311		8112-3699	chritinaorpheo@uol.com.br	
Titular	São Lourenço da Serra	Capitão Lener Ribeiro	Rua Honório Augusto de Camargo, 5 - São Lourenço da Serra/SP	4686-1632	4686-1632		capitaolener@saolourencodaserra.sp.gov.br	
Suplente	São Lourenço da Serra	Jumara Moraes Bocatto	Rua Honório Augusto de Camargo, 5 - São Lourenço da Serra/SP	4686-1069- r.201			jbocatto@uol.com.br	
Titular	São Paulo/Subprefeitura de M'Boi Mirim	Ayrton José Bortotti de Almeida	Av. Guarapiranga, 1265- Pq Alves de Lima - São Paulo/SP	3396-8402	5897-2203	7141- 8526	ajbalmeida@prefeitura.sp.gov.br	
Suplente	São Paulo/Subprefeitura do Campo Limpo	Marcia Regina do Nascimento	Rua N.Sra. Do Bom Conselho, 59 - São Paulo/SP	3397-0517	3397-0648	9115- 9911	mreginanascimento@prefeitura.sp.gov.br	
Titular	São Paulo/SEHAB	Violêta Saldanha Kubrusly	Rua São Bento, 405- 11º andar - São Paulo/SP	3397-3848	3397-3842		kubrusly@prefeitura.sp.gov.br	
Suplente	Subprefeitura Capela do Socorro	Edgar Dias	Rua Cassiano dos Santos, 499 - São Paulo/SP	3397-2792		8224-0980	edgardias@prefeitura.sp.gov.br	
Titular	São Paulo /SEMPLA	Gabriel Guedes de Freitas	Viaduto do Chá, 15 - 9º andar - São Paulo/SP	3113-8128	3113-8124		ggdfreitas@prefeitura.sp.gov.br	
Suplente	Subprefeitura Parelheiros	Luiz Felipe de Moraes Neto	Av. Sadamu Inoue, 5252 - São Paulo/SP	5926-6500 R. 6506	5926-6500 R. 6730		lfmoraes@prefeitura.sp.gov.br	
Titular	São Paulo/SVMA	Marcos Correa Galhego	Rua Paraíso, 387 - 9º andar - São Paulo/SP	3396-8495		9612- 6568	mgalhego@prefeitura.sp.gov.br	
Suplente	São Paulo/SIURB	Pedro Luiz de Castro Algodoal	Praça da República, 154 - 12º andar -Proj.4 - São Paulo/SP	3100-1535	3100-1531		pcaigodoal@prefeitura.sp.gov.br	

LISTA DE PRESENÇA ESTADO
REUNIÃO DO SUBCOMITÊ COTIA-GUARAPIRANGA
 DATA: 25 de Fevereiro de 2010
 LOCAL: Parque Francisco Rizzo Embu

POSIÇÃO	ENTIDADE	REPRESENTANTE	ENDEREÇO	FONE	FAX	CELULAR	E-MAIL	ASSINATURA
Titular	Secretaria da Educação	Profª Denise Ferreira Barbosa	Av. Prof. Carvalho Pinto, 159 - Centro Caieiras/SP	4442-4144		9938-1634	denise-barboza@ig.com.br	
Suplente	Secretaria da Educação	Prof. Elizeu Passolongo	Av. Prof. Carvalho Pinto, 159 - Centro Caieiras/SP	4442-4144		9938-1635	elizeu.passolongo@bol.com.br	
Titular	Secretaria de Habitação CDHU	Valentina Denizo	Rua Boa Vista, 170 São Paulo/SP	2505-2195	2505-2000		vdenizo@cdhu.sp.gov.br	
Suplente	Secretaria de Habitação CDHU	Lucimar dos Santos Ferreira	Rua Boa Vista, 170 São Paulo/SP	2505-2195			izchahad@cdhu.sp.gov.br	
Titular	Secretaria de Saúde - DIR-V	Margarete Newmann Reis Marcon	Rua Presidente Castelo Branco, 126 Osasco/SP	3683-7254	3683-7254		gvs-osasco@saude.sp.gov.br	
Suplente	Secretaria de Saúde - DIR-V	Eunice Melo da Silva	Rua Presidente Castelo Branco, 126 Osasco/SP	3683-7254	3683-7284		gvs-osasco@saude.sp.gov.br	<i>son fides</i>
Titular	Secretaria de Saneamento e Energia	Amauri Pollachi	Rua Bela Cintra, 847 -13º andar - São Paulo/SP	3218-5530	3218-5486		apollachi@sp.gov.br	<i>mauricio</i>
Suplente	Secretaria de Saneamento e Energia	Dirceu Rioji Yamazaki	Rua Bela Cintra, 847 -13º andar - São Paulo/SP	3218-5530	3218-5486		dyamazaki@sp.gov.br	
Titular	Secretaria de Saneamento e Energia-DAEE	Cleide Poletto	Rua Bela Cintra, 847 - 13º andar - São Paulo/SP	3218-5358	3218-5486		cpoletto@sp.gov.br	<i>claudio</i>
Suplente	Secretaria de Saneamento e Energia-DAEE	Carlos Eduardo Gomes Rocha	Av. N.Sra.do Sabará, 5312 São Paulo/SP	5613-2332	5613-2329	9452-0463	eduardo.rocha@emae.com.br	
Titular	Secretaria de Saneamento e Energia-Sabesp	Nercy Donini Bonato	Rua Graham Bell, 647 - São Paulo/SP	5682- 2880	5682-2783	8690-3702	nbonato@sabesp.com.br	
Suplente	Secretaria de Saneamento e Energia-Sabesp	Rita de Cássia M. Gouveia	Rua Nicolau Gagliard, 313 - São Paulo/SP	3388-8310	3388-9112		rcgouveia@sabesp.com.br	
Titular	Secretaria do Meio Ambiente	Marcia Maria do Nascimento	Av. Prof. Frederico Hermann Jr., 345 - prédio 1 - 6º andar São Paulo/SP	3133-4029	3030-6646	9951-4300	sma.marcian@cetesbnet.sp.gov.br	<i>Marcia Maria do Nascimento</i>

LISTA DE PRESENÇA ESTADO
REUNIÃO DO SUBCOMITÊ COTIA-GUARAPIRANGA
 DATA: 25 de Fevereiro de 2010
 LOCAL: Parque Francisco Rizzo Embu

POSIÇÃO	ENTIDADE	REPRESENTANTE	ENDEREÇO	FONE	FAX	CELULAR	E-MAIL	ASSINATURA
Suplente	Secretaria do Meio Ambiente	Rodrigo Rodrigues Castanho	Av. Prof. Frederico Hermann Jr., 345 - prédio 1 - 6º andar São Paulo/SP	3133-4164		7871-3515	rodrigorc@ambiente.sp.gov.br	
Titular	Secretaria do Meio Ambiente - Cetesb	Edison Soares da Costa	Rua Barão do Triunfo, 464 - São Paulo/SP	5041-7688	5543-4988		edisonc@cetesbnet.sp.gov.br	
Suplente	Secretaria do Meio Ambiente - Cetesb	Benedito Afonso Targat Moreira	Av. Prof. Frederico Hermann Jr., 345 - prédio 6 - São Paulo/SP	3032-3799	3818-2219		benediton@cetesbnet.sp.gov.br	
Titular	Secretaria do Meio Ambiente	Marta Therezinha Pinto Alves	Av. Prof. Frederico Hermann Jr., 345 - prédio 12 - São Paulo/SP	3133-4165			sma.mariat@cetesbnet.sp.gov.br	
Suplente	Secretaria do Meio Ambiente	Mauricio Lenzi Brandão	Av. Prof. Frederico Hermann Jr., 345 - prédio 12 - São Paulo/SP	3133-4158/4155	3030-6646		mauriciolb@ambiente.sp.gov.br	
Titular	Secretaria de Agricultura	Renato de Freitas Vianna Neto	Rua Miguel Stéfano, 3900 - São Paulo/SP	3672-1343			renato.vianna@cati.sp.gov.br	
Suplente	Secretaria de Agricultura	Sandra Maria Rodrigues Netto	Rua Miguel Stéfano, 3900 - São Paulo/SP	3862-5286			celso.glasser@cati.sp.gov.br	
Titular	Secretaria de Economia e Planejamento	Viviana Aparecida Nannini	Rua Iguatemi, 107/119 São Paulo/SP	3168-2500	3168-2500		vnannini@planejamento.sp.gov.br	
Suplente	Secretaria de Economia e Planejamento	Claudia Maria Sciumbata	Rua Iguatemi, 107/119 São Paulo/SP	3168-3575	3168-8610		csciumbata@planejamento.sp.gov.br	